

Resolução do Conselho de Ministros n.º 100/98

O Plano Director Municipal de Almada foi ratificado pela Resolução do Conselho de Ministros n.º 5/97, de 5 de Dezembro de 1996, publicada no *Diário da República*, 1.ª Série-B, de 14 de Janeiro de 1997.

Por lapso, foram publicadas quatro plantas de ordenamento que não correspondem às efectivamente aprovadas.

Importa, agora, proceder a nova ratificação daquelas plantas, verificada que foi a sua conformidade com as disposições legais e regulamentares em vigor.

De notar que se mantém a exclusão de ratificação das áreas constantes do n.º 2 da Resolução do Conselho de Ministros n.º 5/97, de 5 de Dezembro de 1996, em virtude de os fundamentos invocados para o efeito permanecerem válidos.

Acresce salientar que, relativamente à delimitação da Reserva Ecológica Nacional, deverá seguir-se o preceituado na Resolução do Conselho de Ministros n.º 34/96,

publicada no *Diário da República*, 1.ª Série-B, de 6 de Abril de 1996.

Considerando o disposto no Decreto-Lei n.º 69/90, de 2 de Março, alterado pelos Decretos-Leis n.ºs 211/92, de 8 de Outubro, e 155/97, de 24 de Junho:

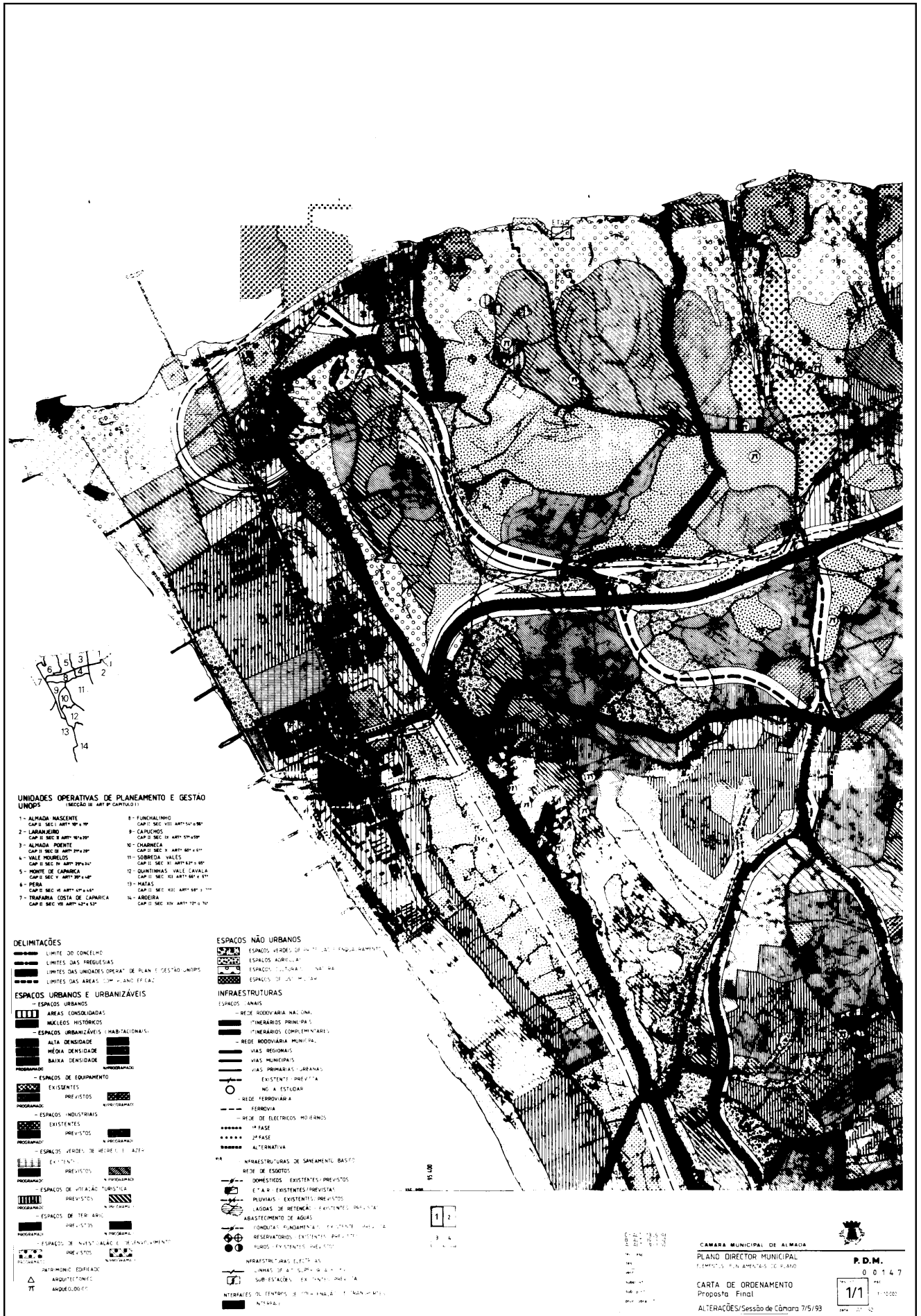
Assim:

Nos termos da alínea g) do artigo 199.º da Constituição, o Conselho de Ministros resolveu:

1 — Ratificar a alteração às plantas de ordenamento do Plano Director Municipal de Almada, ratificado pela Resolução do Conselho de Ministros n.º 5/97, de 5 de Dezembro de 1996.

2 — Manter a exclusão de ratificação das áreas constantes do n.º 2 da Resolução do Conselho de Ministros n.º 5/97, de 5 de Dezembro de 1996.

Presidência do Conselho de Ministros, 16 de Julho de 1998. — O Primeiro-Ministro, *António Manuel de Oliveira Guterres*.



- UNIDADES OPERATIVAS DE PLANEAMENTO E GESTÃO**
UNOP's
(SECÇÃO III ART.º 17.º CAP. III)
- 1 - ALMADA NASCENTE
CAP. II SEC. VIII ART.º 1.º TP
 - 2 - LARANJEIRO
CAP. II SEC. IX ART.º 1.º TP
 - 3 - ALMADA POENTE
CAP. II SEC. X ART.º 1.º TP
 - 4 - VALE MORELOS
CAP. II SEC. XI ART.º 1.º TP
 - 5 - PONTE DE CAPARICA
CAP. II SEC. XII ART.º 1.º TP
 - 6 - PENHA
CAP. II SEC. XIII ART.º 1.º TP
 - 7 - TRAFARIA COSTA DE CAPARICA
CAP. II SEC. XIV ART.º 1.º TP
 - 8 - FUNICULARINHO
CAP. II SEC. VIII ART.º 1.º TP
 - 9 - CAPUCHOS
CAP. II SEC. IX ART.º 1.º TP
 - 10 - CHARNICHA
CAP. II SEC. X ART.º 1.º TP
 - 11 - SOBREDO VALES
CAP. II SEC. XI ART.º 1.º TP
 - 12 - QUINTEIRAS VALE CAVALA
CAP. II SEC. XII ART.º 1.º TP
 - 13 - MADAS
CAP. II SEC. XIII ART.º 1.º TP
 - 14 - ANDARA
CAP. II SEC. XIV ART.º 1.º TP

- DELIMITAÇÕES**
- LIMITE DO CONCELHO
 - LIMITE DAS FREGUESIAS
 - LIMITE DAS UNIDADES OPERAT. DE PLAN. E GESTÃO UNOP's
 - LIMITE DAS ÁREAS COM. PLAN. E EF. CAL.
- ESPAÇOS URBANOS E URBANIZÁVEIS**
- ESPAÇOS URBANOS
 - ÁREAS CONSOLIDADAS
 - NÚCLEOS HISTÓRICOS
 - ESPAÇOS URBANIZÁVEIS (HABITACIONAIS)
 - ALTA DENSIDADE
 - MÉDIA DENSIDADE
 - BAIXA DENSIDADE
 - ESPAÇOS DE EQUIPAMENTO
 - EXISTENTES
 - PREVISTOS
 - ESPAÇOS INDUSTRIAIS
 - EXISTENTES
 - PREVISTOS
 - ESPAÇOS VERDES DE RECREIO E LAZER
 - EXISTENTES
 - PREVISTOS
 - ESPAÇOS DE VISITADO TURÍSTICA
 - EXISTENTES
 - PREVISTOS
 - ESPAÇOS DE TER. ARB.
 - EXISTENTES
 - PREVISTOS
 - ESPAÇOS DE INVEST. ALAB. E DE INVEST. INDUST.
 - EXISTENTES
 - PREVISTOS
 - PATRIMÓNIO EDIFICADO
 - ARQUITECTÓNICO
 - ARQUEOLÓGICO

- ESPAÇOS NÃO URBANOS**
- ESPAÇOS VERDES DE PROTECÇÃO AMBIENT.
 - ESPAÇOS AGRÍCOLAS
 - ESPAÇOS CULTURAS NATURAIS
 - ESPAÇOS DE USO MULTIFUN.
- INFRAESTRUTURAS**
- ESPAÇOS ANAIS
 - REDE RODVIARIA NACIONAL
 - ITINERÁRIOS PRINCIPAIS
 - ITINERÁRIOS COMPLEMENTARES
 - REDE RODVIARIA MUNICIPAL
 - VIAS REGIONAIS
 - VIAS MUNICIPAIS
 - VIAS PRIMARIAS URBANAS
 - EXISTENTES/PROVISTA
 - NO. A. ESTUDAR
 - REDE FERROVIARIA
 - FERROVIA
 - REDE DE ELÉTRICOS MODERNOS
 - FASE
 - ALTERNATIVA
 - INFRAESTRUTURAS DE SANEAMENTO BASILO
 - REDE DE ESGOTOS
 - DOMÉSTICOS EXISTENTES/PREVISTOS
 - E.T.A.R. EXISTENTES/PREVISTOS
 - PLUVIAIS EXISTENTES/PREVISTOS
 - LAGOGAS DE RETENÇÃO EXISTENTES/PREVISTAS
 - ABASTECIMENTO DE ÁGUAS
 - FUNDAMENTAIS EXISTENTES/PREVISTOS
 - RESERVATÓRIOS EXISTENTES/PREVISTOS
 - BARRIOS EXISTENTES/PREVISTOS
 - INFRAESTRUTURAS ELÉCTRICAS
 - LINHAS DE A.T. EXISTENTES/PREVISTAS
 - SUB-ESTACION. EXISTENTES/PREVISTAS
 - INTERAÇÕES DE TERRENO EXISTENTES/PREVISTAS
 - NATURAIS

CÂMARA MUNICIPAL DE ALMADA
PLANO DIRECTOR MUNICIPAL
ELEMENTOS FUNDAMENTAIS DO PLANO

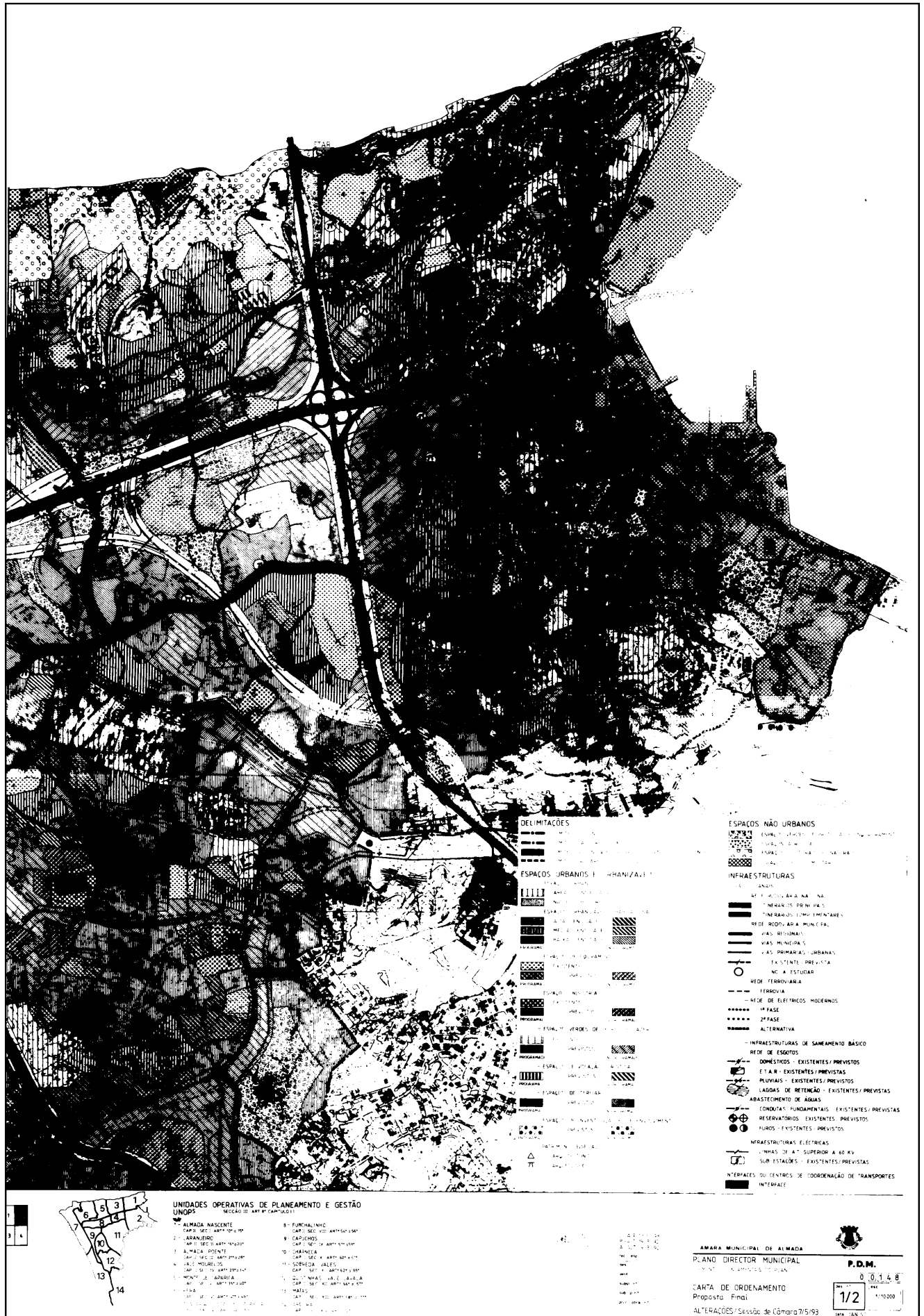
P.D.M.
0 0 1 4 7

CARTA DE ORDENAMENTO
Proposta - Final

ALTERAÇÕES/Sessão de Câmara 7/5/93

1/1

1-12-2000



DELIMITAÇÕES

- ALMADA
- ALMADA (ANT. CAP. URB. I)
- ALMADA (ANT. CAP. URB. II)
- ALMADA (ANT. CAP. URB. III)
- ALMADA (ANT. CAP. URB. IV)
- ALMADA (ANT. CAP. URB. V)
- ALMADA (ANT. CAP. URB. VI)
- ALMADA (ANT. CAP. URB. VII)
- ALMADA (ANT. CAP. URB. VIII)
- ALMADA (ANT. CAP. URB. IX)
- ALMADA (ANT. CAP. URB. X)
- ALMADA (ANT. CAP. URB. XI)
- ALMADA (ANT. CAP. URB. XII)
- ALMADA (ANT. CAP. URB. XIII)
- ALMADA (ANT. CAP. URB. XIV)
- ALMADA (ANT. CAP. URB. XV)
- ALMADA (ANT. CAP. URB. XVI)
- ALMADA (ANT. CAP. URB. XVII)
- ALMADA (ANT. CAP. URB. XVIII)
- ALMADA (ANT. CAP. URB. XIX)
- ALMADA (ANT. CAP. URB. XX)
- ALMADA (ANT. CAP. URB. XXI)
- ALMADA (ANT. CAP. URB. XXII)
- ALMADA (ANT. CAP. URB. XXIII)
- ALMADA (ANT. CAP. URB. XXIV)
- ALMADA (ANT. CAP. URB. XXV)
- ALMADA (ANT. CAP. URB. XXVI)
- ALMADA (ANT. CAP. URB. XXVII)
- ALMADA (ANT. CAP. URB. XXVIII)
- ALMADA (ANT. CAP. URB. XXIX)
- ALMADA (ANT. CAP. URB. XXX)
- ALMADA (ANT. CAP. URB. XXXI)
- ALMADA (ANT. CAP. URB. XXXII)
- ALMADA (ANT. CAP. URB. XXXIII)
- ALMADA (ANT. CAP. URB. XXXIV)
- ALMADA (ANT. CAP. URB. XXXV)
- ALMADA (ANT. CAP. URB. XXXVI)
- ALMADA (ANT. CAP. URB. XXXVII)
- ALMADA (ANT. CAP. URB. XXXVIII)
- ALMADA (ANT. CAP. URB. XXXIX)
- ALMADA (ANT. CAP. URB. XL)
- ALMADA (ANT. CAP. URB. XLI)
- ALMADA (ANT. CAP. URB. XLII)
- ALMADA (ANT. CAP. URB. XLIII)
- ALMADA (ANT. CAP. URB. XLIV)
- ALMADA (ANT. CAP. URB. XLV)
- ALMADA (ANT. CAP. URB. XLVI)
- ALMADA (ANT. CAP. URB. XLVII)
- ALMADA (ANT. CAP. URB. XLVIII)
- ALMADA (ANT. CAP. URB. XLIX)
- ALMADA (ANT. CAP. URB. L)

ESPAÇOS URBANOS E SEMI-URBANOS

- URBANIZADA
- URBANIZADA (ANT. CAP. URB. I)
- URBANIZADA (ANT. CAP. URB. II)
- URBANIZADA (ANT. CAP. URB. III)
- URBANIZADA (ANT. CAP. URB. IV)
- URBANIZADA (ANT. CAP. URB. V)
- URBANIZADA (ANT. CAP. URB. VI)
- URBANIZADA (ANT. CAP. URB. VII)
- URBANIZADA (ANT. CAP. URB. VIII)
- URBANIZADA (ANT. CAP. URB. IX)
- URBANIZADA (ANT. CAP. URB. X)
- URBANIZADA (ANT. CAP. URB. XI)
- URBANIZADA (ANT. CAP. URB. XII)
- URBANIZADA (ANT. CAP. URB. XIII)
- URBANIZADA (ANT. CAP. URB. XIV)
- URBANIZADA (ANT. CAP. URB. XV)
- URBANIZADA (ANT. CAP. URB. XVI)
- URBANIZADA (ANT. CAP. URB. XVII)
- URBANIZADA (ANT. CAP. URB. XVIII)
- URBANIZADA (ANT. CAP. URB. XIX)
- URBANIZADA (ANT. CAP. URB. XX)
- URBANIZADA (ANT. CAP. URB. XXI)
- URBANIZADA (ANT. CAP. URB. XXII)
- URBANIZADA (ANT. CAP. URB. XXIII)
- URBANIZADA (ANT. CAP. URB. XXIV)
- URBANIZADA (ANT. CAP. URB. XXV)
- URBANIZADA (ANT. CAP. URB. XXVI)
- URBANIZADA (ANT. CAP. URB. XXVII)
- URBANIZADA (ANT. CAP. URB. XXVIII)
- URBANIZADA (ANT. CAP. URB. XXIX)
- URBANIZADA (ANT. CAP. URB. XXX)
- URBANIZADA (ANT. CAP. URB. XXXI)
- URBANIZADA (ANT. CAP. URB. XXXII)
- URBANIZADA (ANT. CAP. URB. XXXIII)
- URBANIZADA (ANT. CAP. URB. XXXIV)
- URBANIZADA (ANT. CAP. URB. XXXV)
- URBANIZADA (ANT. CAP. URB. XXXVI)
- URBANIZADA (ANT. CAP. URB. XXXVII)
- URBANIZADA (ANT. CAP. URB. XXXVIII)
- URBANIZADA (ANT. CAP. URB. XXXIX)
- URBANIZADA (ANT. CAP. URB. XL)
- URBANIZADA (ANT. CAP. URB. XLI)
- URBANIZADA (ANT. CAP. URB. XLII)
- URBANIZADA (ANT. CAP. URB. XLIII)
- URBANIZADA (ANT. CAP. URB. XLIV)
- URBANIZADA (ANT. CAP. URB. XLV)
- URBANIZADA (ANT. CAP. URB. XLVI)
- URBANIZADA (ANT. CAP. URB. XLVII)
- URBANIZADA (ANT. CAP. URB. XLVIII)
- URBANIZADA (ANT. CAP. URB. XLIX)
- URBANIZADA (ANT. CAP. URB. L)

ESPAÇOS NÃO URBANOS

- ESP. NÃO URB. (ANT. CAP. URB. I)
- ESP. NÃO URB. (ANT. CAP. URB. II)
- ESP. NÃO URB. (ANT. CAP. URB. III)
- ESP. NÃO URB. (ANT. CAP. URB. IV)
- ESP. NÃO URB. (ANT. CAP. URB. V)
- ESP. NÃO URB. (ANT. CAP. URB. VI)
- ESP. NÃO URB. (ANT. CAP. URB. VII)
- ESP. NÃO URB. (ANT. CAP. URB. VIII)
- ESP. NÃO URB. (ANT. CAP. URB. IX)
- ESP. NÃO URB. (ANT. CAP. URB. X)
- ESP. NÃO URB. (ANT. CAP. URB. XI)
- ESP. NÃO URB. (ANT. CAP. URB. XII)
- ESP. NÃO URB. (ANT. CAP. URB. XIII)
- ESP. NÃO URB. (ANT. CAP. URB. XIV)
- ESP. NÃO URB. (ANT. CAP. URB. XV)
- ESP. NÃO URB. (ANT. CAP. URB. XVI)
- ESP. NÃO URB. (ANT. CAP. URB. XVII)
- ESP. NÃO URB. (ANT. CAP. URB. XVIII)
- ESP. NÃO URB. (ANT. CAP. URB. XIX)
- ESP. NÃO URB. (ANT. CAP. URB. XX)
- ESP. NÃO URB. (ANT. CAP. URB. XXI)
- ESP. NÃO URB. (ANT. CAP. URB. XXII)
- ESP. NÃO URB. (ANT. CAP. URB. XXIII)
- ESP. NÃO URB. (ANT. CAP. URB. XXIV)
- ESP. NÃO URB. (ANT. CAP. URB. XXV)
- ESP. NÃO URB. (ANT. CAP. URB. XXVI)
- ESP. NÃO URB. (ANT. CAP. URB. XXVII)
- ESP. NÃO URB. (ANT. CAP. URB. XXVIII)
- ESP. NÃO URB. (ANT. CAP. URB. XXIX)
- ESP. NÃO URB. (ANT. CAP. URB. XXX)
- ESP. NÃO URB. (ANT. CAP. URB. XXXI)
- ESP. NÃO URB. (ANT. CAP. URB. XXXII)
- ESP. NÃO URB. (ANT. CAP. URB. XXXIII)
- ESP. NÃO URB. (ANT. CAP. URB. XXXIV)
- ESP. NÃO URB. (ANT. CAP. URB. XXXV)
- ESP. NÃO URB. (ANT. CAP. URB. XXXVI)
- ESP. NÃO URB. (ANT. CAP. URB. XXXVII)
- ESP. NÃO URB. (ANT. CAP. URB. XXXVIII)
- ESP. NÃO URB. (ANT. CAP. URB. XXXIX)
- ESP. NÃO URB. (ANT. CAP. URB. XL)

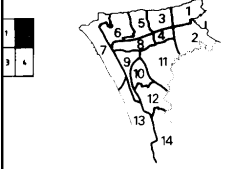
INFRAESTRUTURAS

- INFRAESTRUTURAS (ANT. CAP. URB. I)
- INFRAESTRUTURAS (ANT. CAP. URB. II)
- INFRAESTRUTURAS (ANT. CAP. URB. III)
- INFRAESTRUTURAS (ANT. CAP. URB. IV)
- INFRAESTRUTURAS (ANT. CAP. URB. V)
- INFRAESTRUTURAS (ANT. CAP. URB. VI)
- INFRAESTRUTURAS (ANT. CAP. URB. VII)
- INFRAESTRUTURAS (ANT. CAP. URB. VIII)
- INFRAESTRUTURAS (ANT. CAP. URB. IX)
- INFRAESTRUTURAS (ANT. CAP. URB. X)
- INFRAESTRUTURAS (ANT. CAP. URB. XI)
- INFRAESTRUTURAS (ANT. CAP. URB. XII)
- INFRAESTRUTURAS (ANT. CAP. URB. XIII)
- INFRAESTRUTURAS (ANT. CAP. URB. XIV)
- INFRAESTRUTURAS (ANT. CAP. URB. XV)
- INFRAESTRUTURAS (ANT. CAP. URB. XVI)
- INFRAESTRUTURAS (ANT. CAP. URB. XVII)
- INFRAESTRUTURAS (ANT. CAP. URB. XVIII)
- INFRAESTRUTURAS (ANT. CAP. URB. XIX)
- INFRAESTRUTURAS (ANT. CAP. URB. XX)
- INFRAESTRUTURAS (ANT. CAP. URB. XXI)
- INFRAESTRUTURAS (ANT. CAP. URB. XXII)
- INFRAESTRUTURAS (ANT. CAP. URB. XXIII)
- INFRAESTRUTURAS (ANT. CAP. URB. XXIV)
- INFRAESTRUTURAS (ANT. CAP. URB. XXV)
- INFRAESTRUTURAS (ANT. CAP. URB. XXVI)
- INFRAESTRUTURAS (ANT. CAP. URB. XXVII)
- INFRAESTRUTURAS (ANT. CAP. URB. XXVIII)
- INFRAESTRUTURAS (ANT. CAP. URB. XXIX)
- INFRAESTRUTURAS (ANT. CAP. URB. XXX)
- INFRAESTRUTURAS (ANT. CAP. URB. XXXI)
- INFRAESTRUTURAS (ANT. CAP. URB. XXXII)
- INFRAESTRUTURAS (ANT. CAP. URB. XXXIII)
- INFRAESTRUTURAS (ANT. CAP. URB. XXXIV)
- INFRAESTRUTURAS (ANT. CAP. URB. XXXV)
- INFRAESTRUTURAS (ANT. CAP. URB. XXXVI)
- INFRAESTRUTURAS (ANT. CAP. URB. XXXVII)
- INFRAESTRUTURAS (ANT. CAP. URB. XXXVIII)
- INFRAESTRUTURAS (ANT. CAP. URB. XXXIX)
- INFRAESTRUTURAS (ANT. CAP. URB. XL)

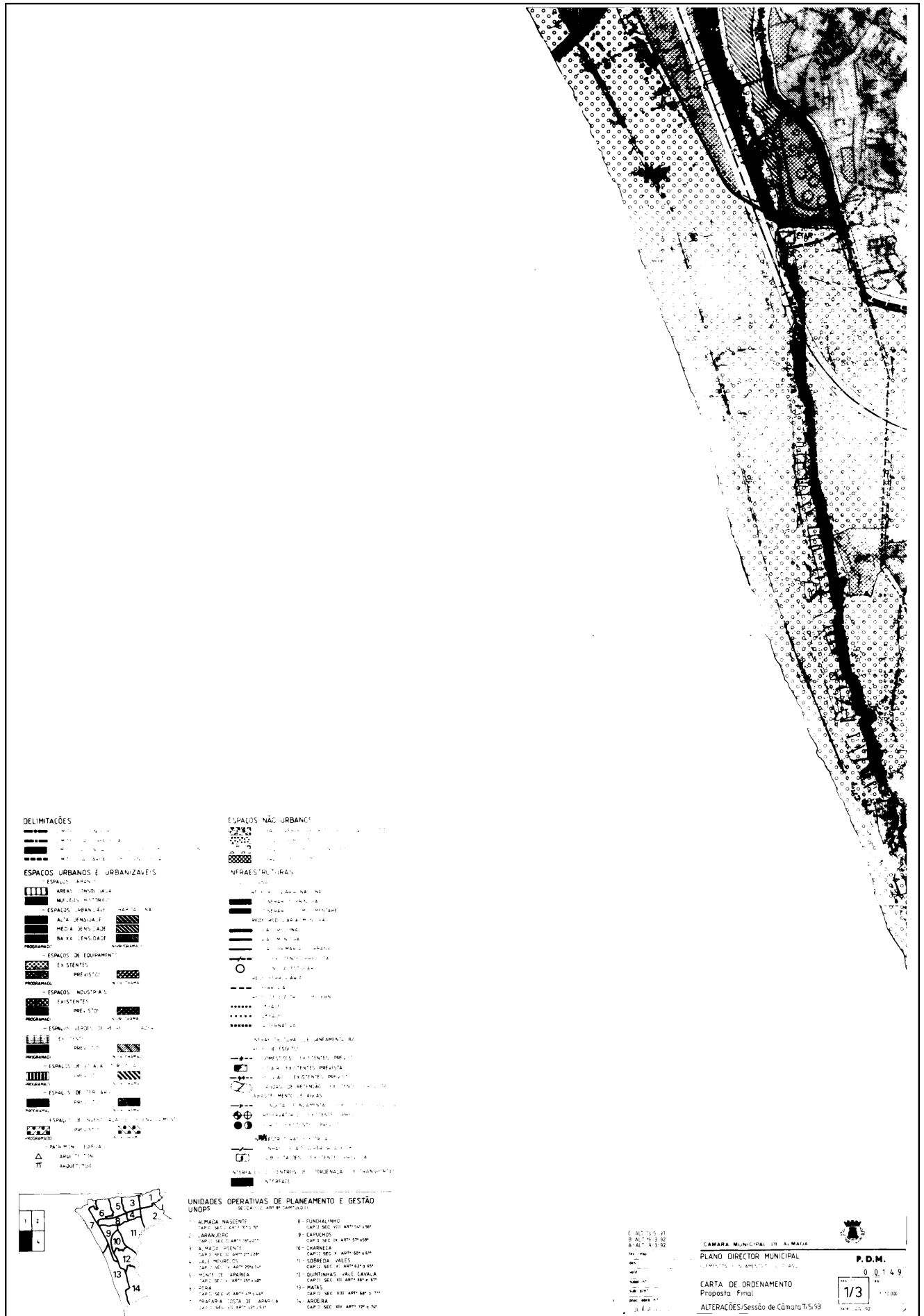
- INFRAESTRUTURAS DE SANEAMENTO BÁSICO
- REDE DE ESGOTOS
- DOMÉSTICOS - EXISTENTES/PREVISTOS
- E.T.A.R. - EXISTENTES/PREVISTOS
- PLUVIAIS - EXISTENTES/PREVISTOS
- LAGUNAS DE RETENÇÃO - EXISTENTES/PREVISTAS
- ABASTECIMENTO DE ÁGUAS
- FONTANAS FUNDAMENTAIS - EXISTENTES/PREVISTAS
- RESERVATÓRIOS - EXISTENTES/PREVISTOS
- PULSOS - EXISTENTES/PREVISTOS
- INFRAESTRUTURAS ELÉCTRICAS
- LINHAS DE A.T. SUPERIOR A 40 KV
- SUB-ESTACIONES - EXISTENTES/PREVISTAS
- INTERFACES DO CENTRO DE COORDENAÇÃO DE TRANSPORTES
- INTERFACE

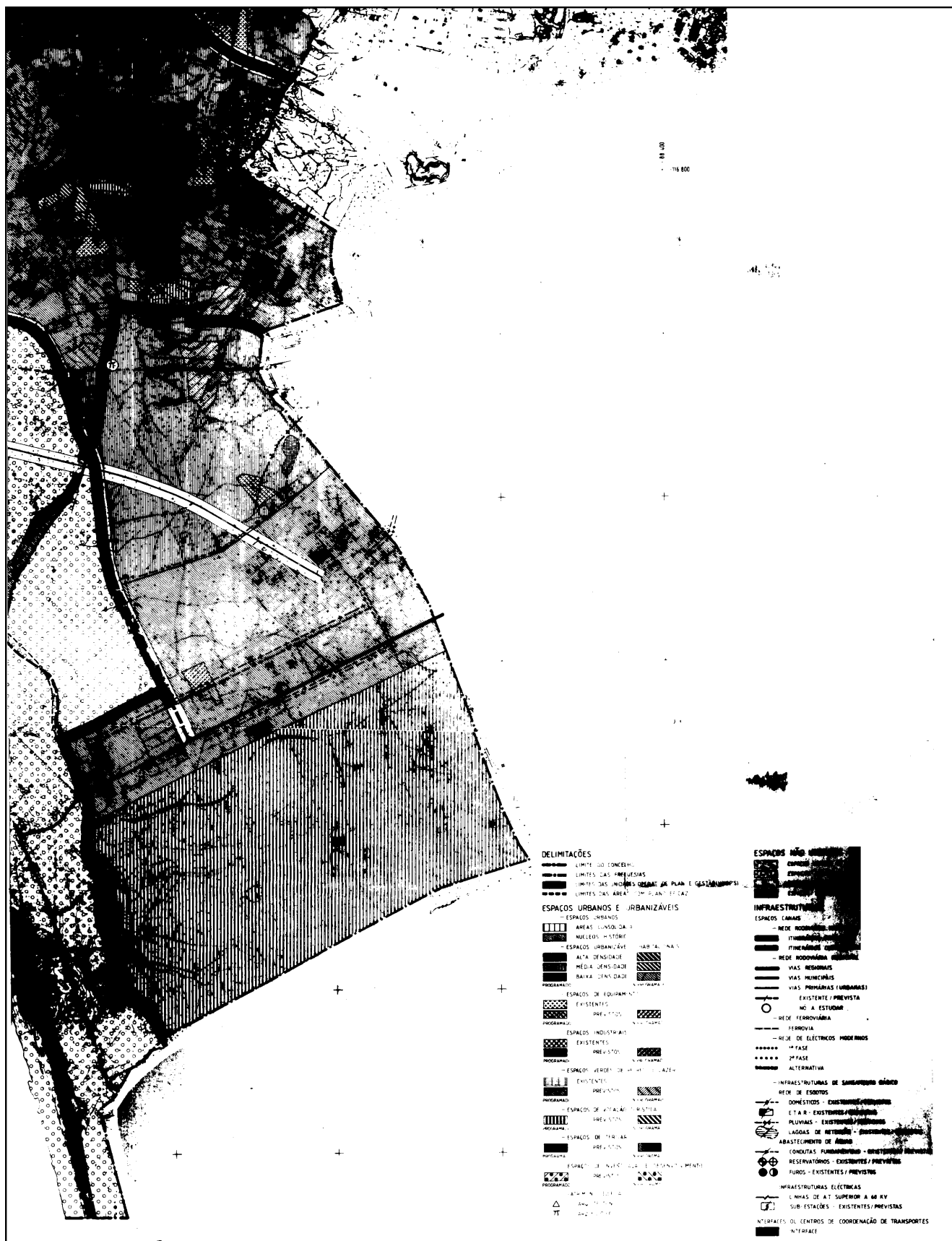
UNIDADES OPERATIVAS DE PLANEAMENTO E GESTÃO

- SECCÃO DE ANT. CAP. URB. I
- 1 - ALMADA NASCENTE
 - 2 - LARANJEIRO
 - 3 - ALMADA OCIDENTE
 - 4 - ALMADA CENTRAL
 - 5 - ALMADA SUL
 - 6 - ALMADA NOROCCIDENTAL
 - 7 - ALMADA NOROCCIDENTAL
 - 8 - FUNCHALINHO
 - 9 - CASIMIRO
 - 10 - CRANICA
 - 11 - SOBREDOVA VALES
 - 12 - QUINTAS DA VALE DA
 - 13 - MATOS
 - 14 - ALMADA NOROCCIDENTAL
 - 15 - ALMADA NOROCCIDENTAL
 - 16 - ALMADA NOROCCIDENTAL
 - 17 - ALMADA NOROCCIDENTAL
 - 18 - ALMADA NOROCCIDENTAL
 - 19 - ALMADA NOROCCIDENTAL
 - 20 - ALMADA NOROCCIDENTAL
 - 21 - ALMADA NOROCCIDENTAL
 - 22 - ALMADA NOROCCIDENTAL
 - 23 - ALMADA NOROCCIDENTAL
 - 24 - ALMADA NOROCCIDENTAL
 - 25 - ALMADA NOROCCIDENTAL
 - 26 - ALMADA NOROCCIDENTAL
 - 27 - ALMADA NOROCCIDENTAL
 - 28 - ALMADA NOROCCIDENTAL
 - 29 - ALMADA NOROCCIDENTAL
 - 30 - ALMADA NOROCCIDENTAL
 - 31 - ALMADA NOROCCIDENTAL
 - 32 - ALMADA NOROCCIDENTAL
 - 33 - ALMADA NOROCCIDENTAL
 - 34 - ALMADA NOROCCIDENTAL
 - 35 - ALMADA NOROCCIDENTAL
 - 36 - ALMADA NOROCCIDENTAL
 - 37 - ALMADA NOROCCIDENTAL
 - 38 - ALMADA NOROCCIDENTAL
 - 39 - ALMADA NOROCCIDENTAL
 - 40 - ALMADA NOROCCIDENTAL
 - 41 - ALMADA NOROCCIDENTAL
 - 42 - ALMADA NOROCCIDENTAL
 - 43 - ALMADA NOROCCIDENTAL
 - 44 - ALMADA NOROCCIDENTAL
 - 45 - ALMADA NOROCCIDENTAL
 - 46 - ALMADA NOROCCIDENTAL
 - 47 - ALMADA NOROCCIDENTAL
 - 48 - ALMADA NOROCCIDENTAL
 - 49 - ALMADA NOROCCIDENTAL
 - 50 - ALMADA NOROCCIDENTAL
 - 51 - ALMADA NOROCCIDENTAL
 - 52 - ALMADA NOROCCIDENTAL
 - 53 - ALMADA NOROCCIDENTAL
 - 54 - ALMADA NOROCCIDENTAL
 - 55 - ALMADA NOROCCIDENTAL
 - 56 - ALMADA NOROCCIDENTAL
 - 57 - ALMADA NOROCCIDENTAL
 - 58 - ALMADA NOROCCIDENTAL
 - 59 - ALMADA NOROCCIDENTAL
 - 60 - ALMADA NOROCCIDENTAL
 - 61 - ALMADA NOROCCIDENTAL
 - 62 - ALMADA NOROCCIDENTAL
 - 63 - ALMADA NOROCCIDENTAL
 - 64 - ALMADA NOROCCIDENTAL
 - 65 - ALMADA NOROCCIDENTAL
 - 66 - ALMADA NOROCCIDENTAL
 - 67 - ALMADA NOROCCIDENTAL
 - 68 - ALMADA NOROCCIDENTAL
 - 69 - ALMADA NOROCCIDENTAL
 - 70 - ALMADA NOROCCIDENTAL
 - 71 - ALMADA NOROCCIDENTAL
 - 72 - ALMADA NOROCCIDENTAL
 - 73 - ALMADA NOROCCIDENTAL
 - 74 - ALMADA NOROCCIDENTAL
 - 75 - ALMADA NOROCCIDENTAL
 - 76 - ALMADA NOROCCIDENTAL
 - 77 - ALMADA NOROCCIDENTAL
 - 78 - ALMADA NOROCCIDENTAL
 - 79 - ALMADA NOROCCIDENTAL
 - 80 - ALMADA NOROCCIDENTAL
 - 81 - ALMADA NOROCCIDENTAL
 - 82 - ALMADA NOROCCIDENTAL
 - 83 - ALMADA NOROCCIDENTAL
 - 84 - ALMADA NOROCCIDENTAL
 - 85 - ALMADA NOROCCIDENTAL
 - 86 - ALMADA NOROCCIDENTAL
 - 87 - ALMADA NOROCCIDENTAL
 - 88 - ALMADA NOROCCIDENTAL
 - 89 - ALMADA NOROCCIDENTAL
 - 90 - ALMADA NOROCCIDENTAL
 - 91 - ALMADA NOROCCIDENTAL
 - 92 - ALMADA NOROCCIDENTAL
 - 93 - ALMADA NOROCCIDENTAL
 - 94 - ALMADA NOROCCIDENTAL
 - 95 - ALMADA NOROCCIDENTAL
 - 96 - ALMADA NOROCCIDENTAL
 - 97 - ALMADA NOROCCIDENTAL
 - 98 - ALMADA NOROCCIDENTAL
 - 99 - ALMADA NOROCCIDENTAL
 - 100 - ALMADA NOROCCIDENTAL



AMARCA MUNICIPAL DE ALMADA
 PLANO DIRECTOR MUNICIPAL
 PROPOSTA FINAL
 P.D.M.
 0 0,1 0,4 8
 1/2
 1:10000
 ALTERAÇÕES / Sessão de Câmara 7/5/99





DELIMITAÇÕES

- LIMITE DO CONCELHO
- LIMITE DAS FREGUESIAS
- LIMITE DAS UNIDADES OPERATIVAS DE PLANO E GESTÃO UOPG
- LIMITE DAS ÁREAS COM PLANO DE CAZ

ESPAÇOS URBANOS E URBANIZÁVEIS

- ESPAÇOS URBANOS
- ÁREAS CONSOLIDADAS
- NÚCLEOS HISTÓRICOS
- ESPAÇOS URBANIZÁVEIS
- ALTA DENSIDADE
- MÉDIA DENSIDADE
- BAIXA DENSIDADE
- PROGRAMADO
- ESPAÇOS DE EQUIPAMENTOS
- EXISTENTES
- PREVISTO
- PROGRAMADO
- ESPAÇOS INDUSTRIAIS
- EXISTENTES
- PREVISTO
- PROGRAMADO
- ESPAÇOS VERDES DE RECREIO E LAZER
- EXISTENTES
- PREVISTO
- PROGRAMADO
- ESPAÇOS DE UTILIDADE PÚBLICA
- EXISTENTES
- PREVISTO
- PROGRAMADO
- ESPAÇOS DE TERRENO
- EXISTENTES
- PREVISTO
- PROGRAMADO
- ESPAÇOS DE INTERESSE ESPECIAL (PATRIMÓNIO)
- EXISTENTES
- PREVISTO
- PROGRAMADO

ESPAÇOS NÃO URBANIZÁVEIS

- ZONAS PROTEGIDAS
- ZONAS DE PROTEÇÃO
- ZONAS DE PROTEÇÃO ESPECIAL
- ZONAS DE PROTEÇÃO DE INTERESSE AMBIENTAL

INFRAESTRUTURAS

ESPAÇOS CANAIS

- REDE RODOVIÁRIA
- FERROVIÁRIA
- REDE RODOVIÁRIA EXISTENTE / PREVISTA
- VIAS RODOVIÁRIAS
- VIAS MUNICIPÁIS
- VIAS PRIMÁRIAS (URBÁRIAS)
- EXISTENTE / PREVISTA
- NO A ESTUDAR
- REDE FERROVIÁRIA
- FERROVIÁRIA
- REDE DE ELÉCTRICOS MODERNOS
- 1ª FASE
- 2ª FASE
- ALTERNATIVA
- INFRAESTRUTURAS DE SANEAMENTO PÚBLICO
- REDE DE ESGOTOS
- DOMÉSTICOS - EXISTENTES / PREVISTO
- ETAR - EXISTENTES / PREVISTO
- PLUVIAIS - EXISTENTES / PREVISTO
- LAGUNAS DE RETENÇÃO - EXISTENTES / PREVISTO
- ABASTECIMENTO DE ÁGUA
- CONDUTAS FUNDAMENTAIS - EXISTENTES / PREVISTO
- RESERVATÓRIOS - EXISTENTES / PREVISTO
- FUREOS - EXISTENTES / PREVISTO
- INFRAESTRUTURAS ELÉCTRICAS
- LINHAS DE AT SUPERIOR A 60 KV
- SUBESTAÇÕES - EXISTENTES / PREVISTO
- INTERFACES DE COORDENAÇÃO DE TRANSPORTES
- INTERFACE

UNIDADES OPERATIVAS DE PLANEAMENTO E GESTÃO UOPG
(LEGENDA DE ACORDO COM O ART. 1.º DO REGULAMENTO)

1 - ALMADA NASCENTE CAP II SEC III ART. 1.º a 10.º	8 - PUNHAL BRANCO CAP II SEC III ART. 1.º a 10.º
2 - LABANDEIRO CAP II SEC III ART. 11.º a 20.º	9 - CAPUÇOS CAP II SEC III ART. 21.º a 30.º
3 - ALMADA FRENTE CAP II SEC III ART. 31.º a 40.º	10 - OMBRELA CAP II SEC III ART. 41.º a 50.º
4 - VALE NOBREDES CAP II SEC IV ART. 1.º a 10.º	11 - SARRIENHA VALES CAP II SEC III ART. 51.º a 60.º
5 - PONTE DE CAPARICA CAP II SEC V ART. 1.º a 10.º	12 - BARRILHAS VALE CANEIA CAP II SEC III ART. 61.º a 70.º
6 - PERA CAP II SEC VI ART. 1.º a 10.º	13 - PARÁS CAP II SEC III ART. 71.º a 80.º
7 - TRAFARIA COSTA DE CAPARICA CAP II SEC VII ART. 1.º a 10.º	14 - ARDEIRA CAP II SEC XIV ART. 1.º a 10.º

C. ALM 13/15/93
A. ALM 15/15/92
A. ALM 15/15/92
1997
1997
1997

CÂMARA MUNICIPAL DE ALMADA
PLANO DIRECTOR MUNICIPAL
ELEMENTOS FUNDAMENTAIS DO PLANO

P.D.M.
10
17/10/98

CARTA DE ORDENAMENTO
Proposta Final

ALTERAÇÕES/Sessão de Câmara 75/93