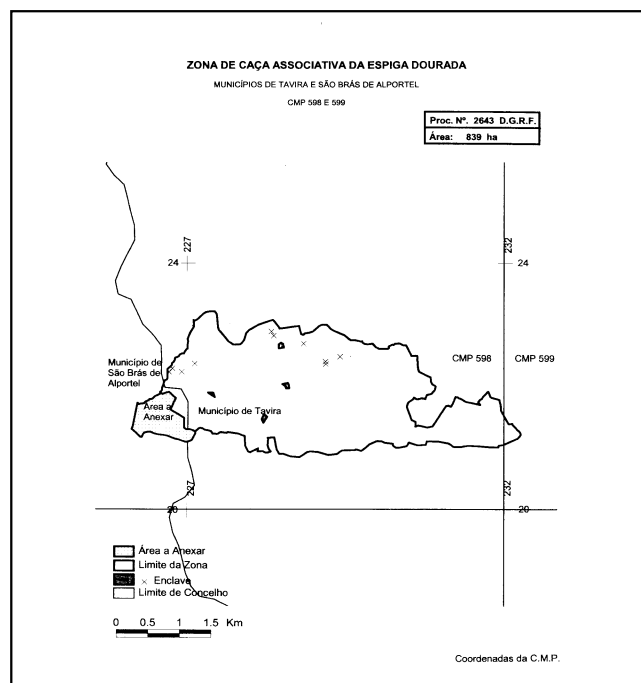


rústicos sítos na freguesia de Santa Catarina da Fonte do Bispo, município de Tavira, com a área de 5 ha, e freguesia e município de São Brás de Alportel, com a área de 41 ha, ficando a mesma com a área total de 839 ha, conforme planta anexa à presente portaria e que dela faz parte integrante.

2.º A presente anexação só produz efeitos relativamente a terceiros com a instalação da respectiva sinalização.

Pelo Ministro da Agricultura, do Desenvolvimento Rural e das Pescas, *Rui Nobre Gonçalves*, Secretário de Estado do Desenvolvimento Rural e das Florestas, em 23 de Dezembro de 2005.



### Portaria n.º 71/2006

de 17 de Janeiro

Pela Portaria n.º 1093/2004, de 1 de Setembro, foi concessionada à Associação de Caçadores Os Unidos do Alvito a zona de caça associativa da Zambujosa e anexas (processo n.º 3778-DGRF), situada no município de Alvito.

A concessionária requereu agora a anexação à referida zona de caça de um prédio rústico, com a área de 283 ha.

Assim:

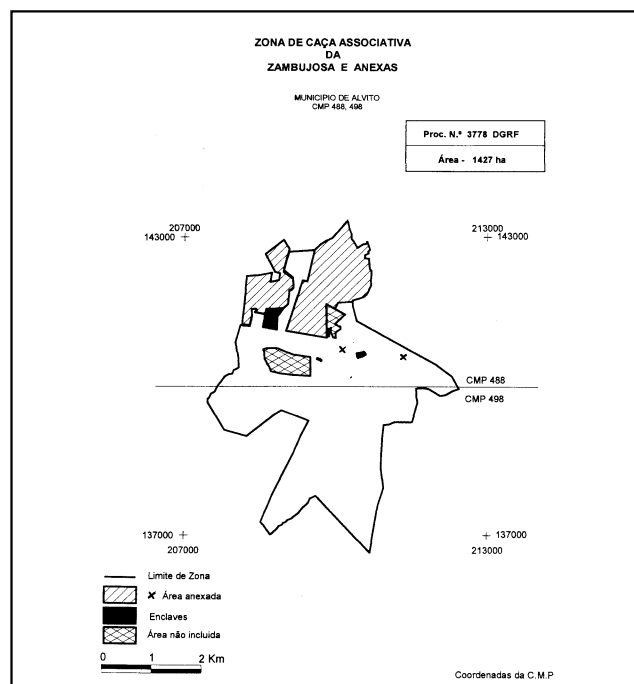
Com fundamento no disposto nos artigos 11.º e 160.º e na alínea a) do artigo 40.º do Decreto-Lei n.º 202/2004, de 18 de Agosto, com as alterações introduzidas pelo Decreto-Lei n.º 201/2005, de 24 de Novembro, e ouvido o Conselho Cinegético Municipal:

Manda o Governo, pelo Ministro da Agricultura, do Desenvolvimento Rural e das Pescas, o seguinte:

1.º São anexados à zona de caça associativa concessionada pela Portaria n.º 1093/2004, de 1 de Setembro, vários prédios rústicos situados nas freguesias de Alvito e Vila Nova de Baronia, município de Alvito, com a área de 283 ha, ficando a mesma com a área total de 1427 ha, conforme planta anexa à presente portaria e que dela faz parte integrante.

2.º A presente anexação só produz efeitos relativamente a terceiros com a instalação da respectiva sinalização.

Pelo Ministro da Agricultura, do Desenvolvimento Rural e das Pescas, *Rui Nobre Gonçalves*, Secretário de Estado do Desenvolvimento Rural e das Florestas, em 23 de Dezembro de 2005.



### Portaria n.º 72/2006

de 17 de Janeiro

Com fundamento no disposto na alínea a) do artigo 40.º do Decreto-Lei n.º 202/2004, de 18 de Agosto, com as alterações introduzidas pelo Decreto-Lei n.º 201/2005, de 24 de Novembro;


Ouvido o Conselho Cinegético Municipal de Almodôvar:

Manda o Governo, pelo Ministro da Agricultura, do Desenvolvimento Rural e das Pescas, o seguinte:

1.º Pela presente portaria é concessionada, pelo período de 10 anos, renovável automaticamente por um período igual, à Associação de Caçadores e Pescadores de Ribeira de Carreiras, com o número de pessoa colectiva 504905937, com sede no Monte João Dias, Santa Cruz, 7700 Almodôvar, a zona de caça associativa da Ribeira de Carreiras (processo n.º 4175-DGRF), englobando vários prédios rústicos cujos limites constam da planta anexa à presente portaria e que dela faz parte integrante, sítos na freguesia de Santa Cruz, município de Almodôvar, com a área de 114 ha.

2.º A zona de caça concessionada pela presente portaria produz efeitos relativamente a terceiros com a instalação da respectiva sinalização.

Pelo Ministro da Agricultura, do Desenvolvimento Rural e das Pescas, *Rui Nobre Gonçalves*, Secretário de Estado do Desenvolvimento Rural e das Florestas, em 23 de Dezembro de 2005.



**Portaria n.º 73/2006**

**de 17 de Janeiro**

Com fundamento no disposto na alínea *a*) do artigo 40.º do Decreto-Lei n.º 202/2004, de 18 de Agosto, com as alterações introduzidas pelo Decreto-Lei n.º 201/2005, de 24 de Novembro;

Ouvido o Conselho Cinegético Municipal de Redondo:

Manda o Governo, pelo Ministro da Agricultura, do Desenvolvimento Rural e das Pescas, o seguinte:

1.º Pela presente portaria é concessionada, pelo período de 12 anos, ao Clube de Caça e Pesca de

Redondo, com o número de pessoa colectiva 501728996, com sede na Rua do Calvário, 6, 7170 Redondo, a zona de caça associativa da Herdade das Madeiras (processo n.º 4210-DGRF), englobando vários prédios rústicos cujos limites constam da planta anexa à presente portaria e que dela faz parte integrante, sítios na freguesia e município de Redondo, com a área de 491 ha.

2.º A zona de caça concessionada pela presente portaria produz efeitos relativamente a terceiros com a instalação da respectiva sinalização.

Pelo Ministro da Agricultura, do Desenvolvimento Rural e das Pescas, *Rui Nobre Gonçalves*, Secretário de Estado do Desenvolvimento Rural e das Florestas, em 23 de Dezembro de 2005.

