

Despacho n.º 19 493-D/2005 (2.ª série). — Nos termos do disposto na alínea *a*) do n.º 1 do artigo 14.º e no n.º 2 do artigo 15.º do Código das Expropriações, aprovado pela Lei n.º 168/99, de 18 de Setembro, atenta a resolução do conselho de administração da EP — Estradas de Portugal, E. P. E., de 13 de Janeiro de 2005, rectificada em 29 de Julho de 2005, que aprovou a planta parcelar e o mapa de expropriações das parcelas de terreno necessárias à execução da obra do IC 19 — lanço nó do Hospital-nó de Ranholas — alargamento e beneficiação para 2x3 vias — fase 1 — nó de Queluz-nó do Cacém, tendo agora o seu início previsto no prazo de seis meses, declaro, no uso da competência que me foi delegada por despacho do Ministro das Obras Públicas, Transportes e Comunicações, ao abrigo do artigo 161.º do Estatuto das Estradas Nacionais, aprovado pela Lei n.º 2037, de 19 de Agosto de 1949, atendendo ao interesse público sub-

jacente à célere e eficaz execução da obra projectada, a utilidade pública com carácter de urgência da expropriação dos bens imóveis e direitos a eles inerentes necessários à execução da obra do IC 19 — lanço nó do Hospital-nó de Ranholas — alargamento e beneficiação para 2x3 vias — fase 1 — nó de Queluz-nó do Cacém, identificados no mapa de expropriações e na planta parcelar em anexo com os elementos constantes da descrição predial e da inscrição matricial e dos direitos e ónus que sobre elas incidem, bem como os nomes dos respectivos titulares.

Os encargos com as expropriações em causa serão suportados pela EP — Estradas de Portugal, E. P. E.

18 de Agosto de 2005. — O Secretário de Estado Adjunto, das Obras Públicas e das Comunicações, *Paulo Jorge Oliveira Ribeiro de Campos*.

Mapa de expropriações

IC 19 — Nó do Hospital-nó de Ranholas — Alargamento e beneficiação para 2x3 vias — Fase 1 — Nó de Queluz-nó do Cacém

Número da parcela	Nomes e moradas dos interessados	Identificação do prédio e da parcela					Áreas (metros quadrados) e quantidades
		Matriz		Freguesia/ concelho	Descrição predial	Confrontações das parcelas	
		Rústica	Urbana				
1	Fundação Otilia Pessoa Murta Lourenço e marido Dr. José Lourenço Júnior Rua Pinheiro Chagas, 101 - 3º Dto 1050-176 Lisboa	949, Secção 13 e Secção 14		Barcarena/ Oeiras	N.º 2147	Norte: Fundação Otilia Pessoa Murta Lourenço e outro Sul: Domínio público (IC 19) Nascente: Fundação Otilia Pessoa Murta Lourenço e outro Poente: Fundação Otilia Pessoa Murta Lourenço e outro	995
3	José Eduardo Vilar Amorim Rua Moreira Cardoso, 1-6º A 2720-388 Amadora Virgínia Mansilha Vilar Amorim Largo Conde Bonfim, 4, 3.º Dto. São Domingos de Benfica - Lisboa Carlos Alberto Vilar Amorim Neiva Largo Conde Bonfim, 4, 3.º Dto. São Domingos de Benfica - Lisboa	42, Secção A		Queluz/ Sintra	N.º 03945	Norte: Domínio público (IC 19) Sul: José Eduardo Vilar Amorim e outros Nascente: Domínio público (IC 19) Poente: José Eduardo Vilar Amorim e outros; Caminho	2 041
4.1 e 4.2	Maria Teresa Cambournac Carrasqueira Gomes Neto Rua do Galvão, 11, Venda Seca 2605-175 Belas Maria Fernanda Carrasqueira Lamas Mendes Av. Ressano Garcia, 24, 2.º 1070-237 Lisboa Maria da Assunção Carrasqueira da Cunha Ferreira Rua da Liberdade, 102, Venda Seca 2605-180 Belas	8, Secção A		Queluz/ Sintra	N.º 03691	Parcela 4.1 Norte: Domínio público (IC 19) Sul: Maria Teresa Cambournac C. G. Neto e outros Nascente: Domínio público (IC 19) Poente: Maria Teresa Cambournac C. G. Neto e outros Parcela 4.2 Norte: Domínio público (IC 19) Sul: Maria Teresa Cambournac C. G. Neto e outros Nascente: Domínio público Poente: Ribeiro	1 938
5	Luis Liberato Tavares Freire Rua Dona Maria II, 28 - 30 - Palmeiras 2735-293 Cacém	2, Secção I (da extinta freguesia de Agualva-Cacém)		Agualva/ Sintra		Norte: REFER-Rede Ferroviária Nacional, E.P. Sul: Estrada Nacional 249 Nascente: REFER-Rede Ferroviária Nacional, E.P. Poente: Mário Valentim Pereira	1 880
6	Mário Valentim Pereira Rua Elias Garcia, 17 - 2º Dto 2735-261 Cacém	7, Secção A		Queluz/ Sintra		Norte: REFER-Rede Ferroviária Nacional, E.P. Sul: Estrada Nacional 249 Nascente: REFER, E.P.; Luís Liberato Tavares Freire Poente: REFER-Rede Ferroviária Nacional, E.P.	2 200
7	Mário Valentim Pereira Rua Elias Garcia, 17 - 2º Dto 2735-261 Cacém Arrendatário: Marvis-Materiais de Construção, Lda Rua Elias Garcia, 17 - 2º Dto 2735-261 Cacém	6, Secção A	3120	Queluz/ Sintra	N.º 22.027, folhas 98 v.º livro B-54	Norte: REFER-Rede Ferroviária Nacional, E.P. Sul: Estrada Nacional 249 Nascente: REFER-Rede Ferroviária Nacional, E.P. Poente: Estrada Nacional 249	2 279

Número da parcela	Nomes e moradas dos interessados	Identificação do prédio e da parcela				Áreas (metros quadrados) e quantidades	
		Matriz		Freguesia/ concelho	Descrição predial		Confrontações das parcelas
		Rústica	Urbana				
8.1 e 8.2	BP - Companhia de Lubrificantes e Combustíveis, S.A. Lagoas Park - Edifício 3 2740-266 Porto Salvo					Norte: Domínio público (IC 19) e Caminho Sul: Bp-Comp. de Lubrificantes e Combustíveis, S.A Nascente: Domínio público (IC 19) Poente: BP-Comp. de Lubrificantes e Combustíveis, S.A Parcela 8.2 Norte: Domínio público (IC 19) Sul: Ribeiro Nascente: Domínio público (IC 19) Poente: Ribeiro	898
9	Albino Pereira Rua Prof. R António Joaquim das Neves Lote 4 , Bloco A, 2.º D 2735-234 Cacém Almiro Amâncio Alves Rua Soares de Passos, 9, 2.º Esq. 2790-440 Queijas Amadeu Lopes Barreiro Bairro da Bela Vista, Travessa do Parque, 3 2735-189 São Marcos Ana Prazeres Gomes Rua D. José I, 28, R/C Dtº 2735-289 Cacém Aníbal Augusto Moreira Casal de Colaride, R/C 2735-092 Agualva António Agostinho Atabão, Herdeiros de Rua dos Moleiros, 11, Alto da Bela Vista 2735-188 São Marcos António Andrade Martins Rua Cidade de Paris, 18, 2º Dtº 2735-460 Cacém António dos Santos Neves Rua de Angola, 31 - R/C Dtº 2735-231 Cacém António Figueiredo Simões Estrada Paço d'Arcos, Lote 3 G, 3º Dtº 2735-308 Cacém Augusto César de Jesus Moutinho Rua de Angola, Lote 2, 2º Esq. 2735-232 Cacém	168, Secção F (da extinta freguesia de Aqualva-Cacém)		São Marcos/ Sintra	N.º 01650	Norte: Domínio público (IC 19) Sul: Albino Pereira e outros Nascente: Domínio público (IC 19) Poente: Albino Pereira e outros	162

Número da parcela	Nomes e moradas dos interessados	Identificação do prédio e da parcela				Áreas (metros quadrados) e quantidades	
		Matriz		Freguesia/ concelho	Descrição predial		Confrontações das parcelas
		Rústica	Urbana				
	<p>Carlos Alberto Pereira Ginja Casa de José Moreira, Praçeta Bairro Alegre 2735-332 Cacém</p> <p>Carlos Manuel Fernandes Monteiro Rua Padre Francisco Maria da Silva, 1, 2º Esq. Buraca 2720-434 Amadora</p> <p>Clara da Conceição Travessa Alice Oeiras, 4, 2º Esq. 2735-227 Cacém</p> <p>Clotilde da Encarnação Costa Ferreira Rua Miguel Bombarda, 108-A, 5º Dto. 2745-172 Queluz</p> <p>Custódio Luís Rua Ramalho Ortigão, 9, 1º Dtº 2735-543 Cacém</p> <p>Deolinda dos Santos Alves Rua Soares dos Passos, Lote B, 2º Dto. 2790-440 Queijas</p> <p>Eduardo Augusto Pereira Av. Manuel da Maia, 8, 1º Dto., Damaia 2720-403 Amadora</p> <p>Elisa Maria Pais Mendes Martins Travessa Alice Oeiras, 4, 2º Esq. 2735-227 Cacém</p> <p>Emídio Mena Rolo Rua Carvalho Araújo, 11, Cave Dª, Damaia 2720-082 Amadora</p> <p>Fernando da Rocha Rua da Casa Antiga, 16, Raposeiras 2725-505 Mem Martins</p> <p>Fernando dos Anjos Mateus Rua C, 4, 3º C, Bairro das Pedralvas 1500-570 Lisboa</p> <p>Francisco Luis Alves Dias Rua Soares dos Passos, Lote B, 2º Dto. 2790-440 Queijas</p> <p>Horácio Ramos Cardoso Vivenda dos Unidos, Cova do Coelho, Francos 2635-231 Rio de Mouro</p>						

Número da parcela	Nomes e moradas dos interessados	Identificação do prédio e da parcela				Áreas (metros quadrados) e quantidades	
		Matriz		Freguesia/ concelho	Descrição predial		Confrontações das parcelas
		Rústica	Urbana				
	<p>Ilídio Marcelino Bairro Alegre, Rua S. José, 14 2735-031 Cacém</p> <p>Irene Rosa Fernandes, Herdeiros de Rua Família Joaquim Tomaz da Costa, 22, Casal do Cotão 2735-187 São Marcos</p> <p>João Augusto Estrada Vale Mourão, Vivenda Santa Rita 2735-341 Cacém</p> <p>João Jesus da Silva Rua Cidade de Paris, Lote 106, 1º Esqº 2735-460 Agualva</p> <p>João José Marcelino, Herdeiros de Avenida João Barros, Lote B 13, 1º A 2745-797 Massamá</p> <p>João Manuel Rebocho Macarrinha Estrada Vale Mourão, 6, 1º Fte. 2735-244 Cacém</p> <p>Joaquim de Jesus Filipe Bairro da Bela Vista, Rua dos Moleiros, 31 2735-188 Cacém</p> <p>Joaquim dos Prazeres Augusto Rua Mira Sintra, 12, R/C Dto., Abelheira 2735-032 Cacém</p> <p>Joaquim Espinha Impasse Quinta das Flores, Lote 22, 3º Esq. 2735-278 Cacém</p> <p>Joaquim Monteiro de Freitas Rua José Magro, 2, 2º Esq, Massamá 2745-808 Queluz</p> <p>Joaquim Pereira Filipe Rua Fernando Mendes, 7, 1º Frente 2735-475 Cacém</p> <p>Maria de Lurdes Teodora Dâmaso Rua António Sérgio, 1, 1º Dto. 2735-220 Cacém</p> <p>Mário António Pires Dâmaso R. da Bota, Ed. Jmc, Estrada 2, 4º Dtº 4620-663 Lousada</p>						

Número da parcela	Nomes e moradas dos interessados	Identificação do prédio e da parcela				Áreas (metros quadrados) e quantidades	
		Matriz		Freguesia/ concelho	Descrição predial		Confrontações das parcelas
		Rústica	Urbana				
	<p>Luís Miguel Pires Dâmaso R. Florbela Espanca, 18, 1º Dtº 2735-542 Mem Martins</p> <p>Jorge dos Santos Ambrósio Rua Ramalho Ortigão, 9, 1º Dtº 2735-543 Aqualva</p> <p>José Baptista Torrão Estrada Paço D'arcos, Lote 17, 2º Esq. 2735-308 Cacém</p> <p>José Bernardes da Silva Rua Artur de Sousa, 6, 3º Esq., Bairro S. José 2725-228 Mem Martins</p> <p>José Cardoso dos Santos Rua Manuela Porto, 7, 1º Esq. 1500-421 Lisboa</p> <p>José Carlos dos Santos Martins Rua Hernâni Cidade, 4, Algueirão 2725-060 Mem Martins</p> <p>José Fernandes Barbara Rua Pde. Franc. Maria da Silva, 1, 2º Esq., Buraca 2720-434 Amadora</p> <p>José Francisco Estrada de Paço de Arcos, 18, R/C 2735-306 Cacém</p> <p>José Francisco Domingues Rua dos Moleiros, 1, Viv. Meus Filhos, Bairro Bela Vista 2735-188 São Marcos</p> <p>José Lopes Pereira Rua de Angola, 32 R/C Esq. 2735-230 Cacém</p> <p>José Lopes Teixeira Rua 1º Cabo José Martins Silvestre, 16, 4º Dto. 1800-310 Lisboa</p> <p>José Luís Cabral da Silva Estrada de Paço de Arcos, 15, R/C Dto. 2735-308 Cacém</p> <p>José Manuel Bogadeiro Revez Rua dos Moleiros, 17 Vivenda Lopes, Alto da Bela Vista 2735-188 Cacém</p>						

Número da parcela	Nomes e moradas dos interessados	Identificação do prédio e da parcela				Áreas (metros quadrados) e quantidades	
		Matriz		Freguesia/ concelho	Descrição predial		Confrontações das parcelas
		Rústica	Urbana				
	<p>José Martins Travessa Alice Oeiras, 4, 2º Esq. 2735-227 Cacém</p> <p>Luís Filipe de Jesus Pimentel Rua dos Moleiros, 17, Vivenda Lopes Bairro da Bela Vista 2735-188 Cacém</p> <p>Luís Mendes Lopes Rua dos Moleiros, 17, Vivenda Lopes Bairro da Bela Vista 2735-188 Cacém</p> <p>Manuel Barros Rua Elias Garcia, 175, 4º B 2735-267 São Marcos</p> <p>Manuel da Conceição Martins Travessa Alice Oeiras, 4, 2º Esq. 2735-227 Cacém</p> <p>Manuel Martins Bairras Rua Cruz de Vinagre, 6 2735-186 Cacém</p> <p>Maria Cecília Antunes Estrada de Paço de Arcos, 17, 2º Esq. 2735-308 Cacém</p> <p>Maria Célia Costa São Bento Rua Machado de Castro, 2, R/C Dto. 2735-291 Cacém</p> <p>Maria da Silva Maia Mateus Rua Natália Correia, 19, 2º Dto., Paiões 2635-475 Rio de Mouro</p> <p>Maria da Conceição Maia Mateus Rua Marquês de Pombal, Nº25, R/C Dto. 2735-314 Cacém</p> <p>Maria Gertrudes Namorado Costa Rosa Rua de Angola, 9, R/C Esq. 2735-231 Cacém</p> <p>Ana Maria Guerreiro da Cruz Rua Mário Parreira, 7 2735-221 Cacém</p> <p>António Francisca Antónia da Cruz Rua das Flores, 16, 2º Esqº 2735-271 Cacém</p>						

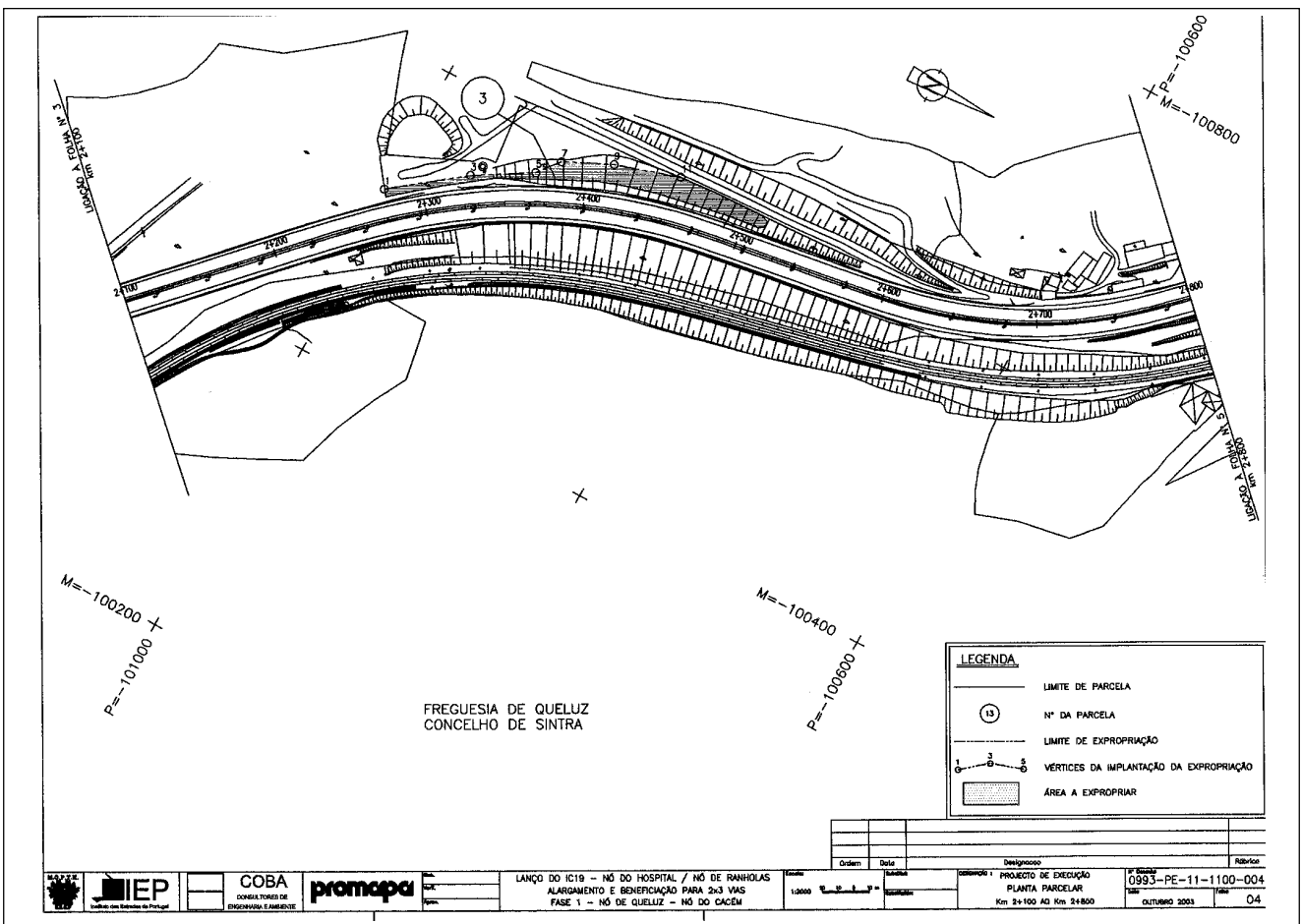
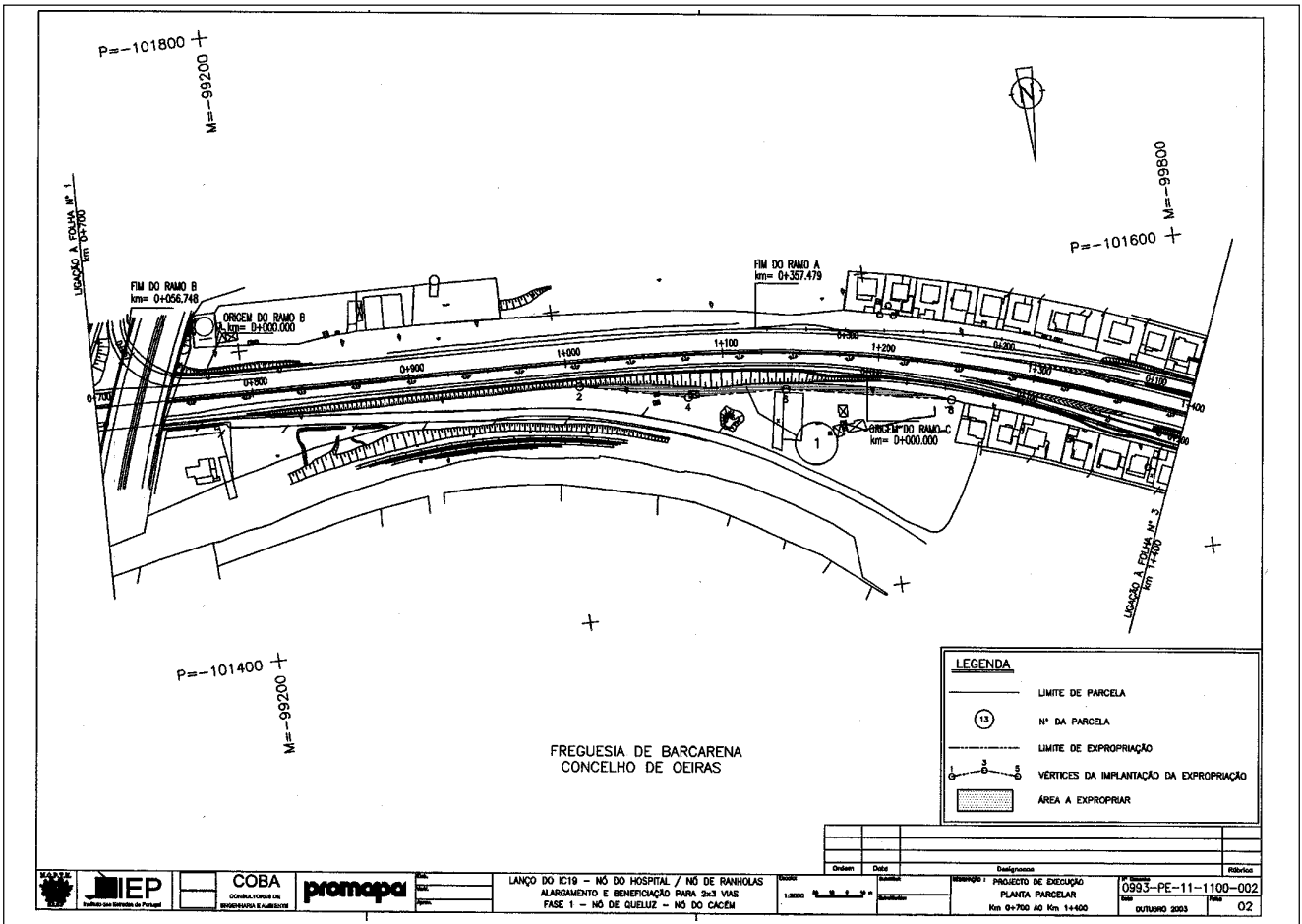
Número da parcela	Nomes e moradas dos interessados	Identificação do prédio e da parcela				Áreas (metros quadrados) e quantidades	
		Matriz		Freguesia/ concelho	Descrição predial		Confrontações das parcelas
		Rústica	Urbana				
	<p>Maria Bastião Moreira Rua Cândido dos Reis, 26, 2º 4901-876 Viana do Castelo</p> <p>Maria Teresa Rosa P. Valério Rua de Baixo, 11, Baleia 2655-010 Ericeira</p> <p>Maria Vitória Ambrósio Rua Ramalho Ortigão, 9, 1º Dtº 2735-543 Cacém</p> <p>Mariana Almeida Sardinha Rua Conde de Monsaraz, 4, R/C Esq. 2795-145 Linda-A-Velha</p> <p>Mário da Silva Rua da Granja, 10, Vivenda Mário 2735-519 São Marcos</p> <p>Mário José Moreira Rua António José de Almeida, 4 A e B 2735-050 Cacém</p> <p>Noémia da Soledade Cardoso Fernando Rua dos Moleiros, 23, Vivenda Tavares 2735-188 Cacém</p> <p>Porfírio Augusto Ferro Almeida Rua José Relvas, Lote C, R/C Esq. 2735-123 Cacém</p> <p>Rui Manuel Santos Leitão Avenida Aquilino Ribeiro, Lote 43, 7º B 2745-722 Massamá</p> <p>Mafalda Sofia Polido da Rosa Estrada de Ondrinhas 2710-537 Sintra</p> <p>Ana Rita Polido da Rosa Estrada de Ondrinhas 2710-537 Sintra</p> <p>Vicente Conceição Caeiro, Herdeiros Rua D. Maria II, Lote 2, Cave Esq. 2735-293 Cacém</p> <p>Virgílio Clara Pequeno Rua Marquês de Pombal, 47-49 2735-314 Cacém</p>						

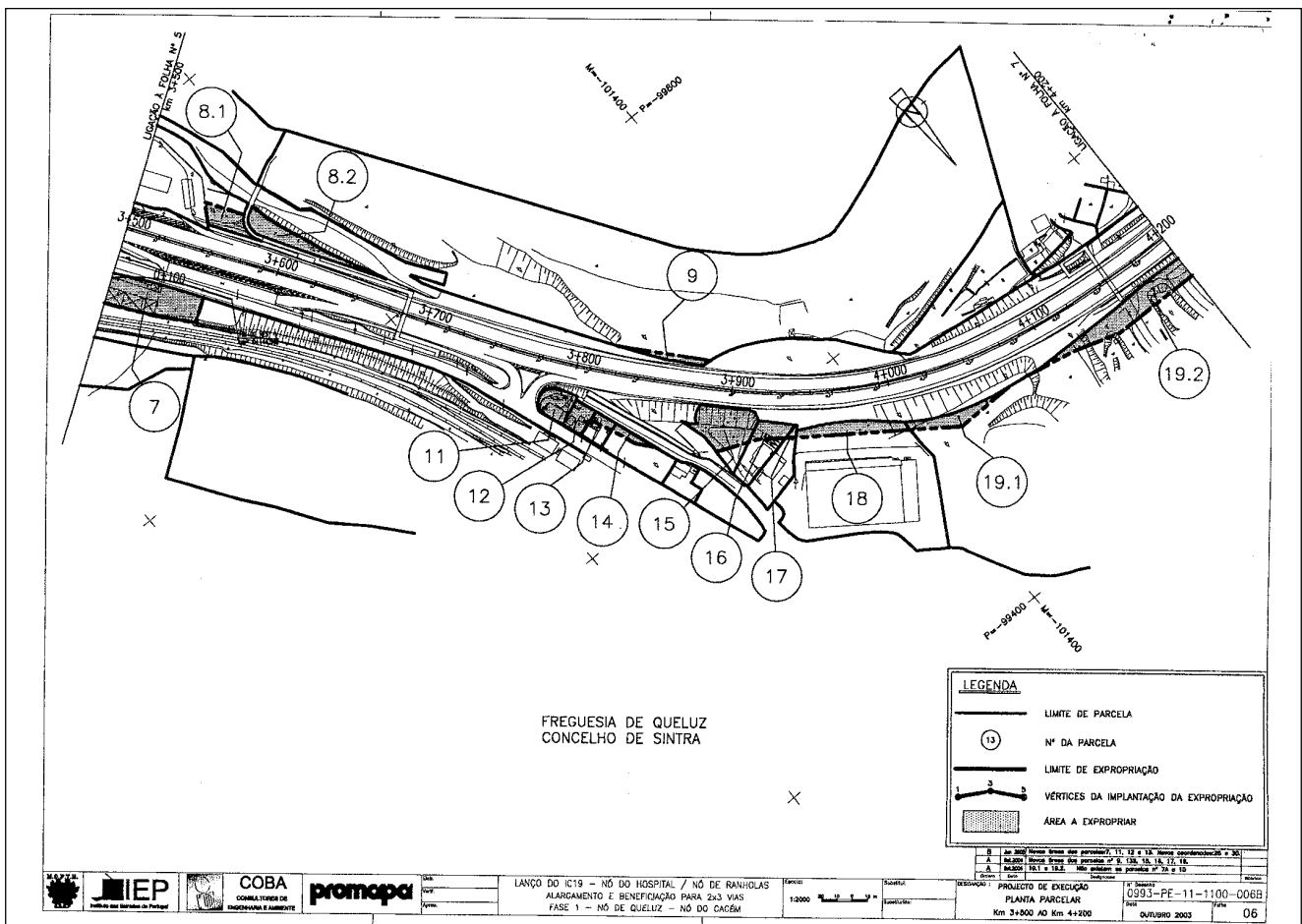
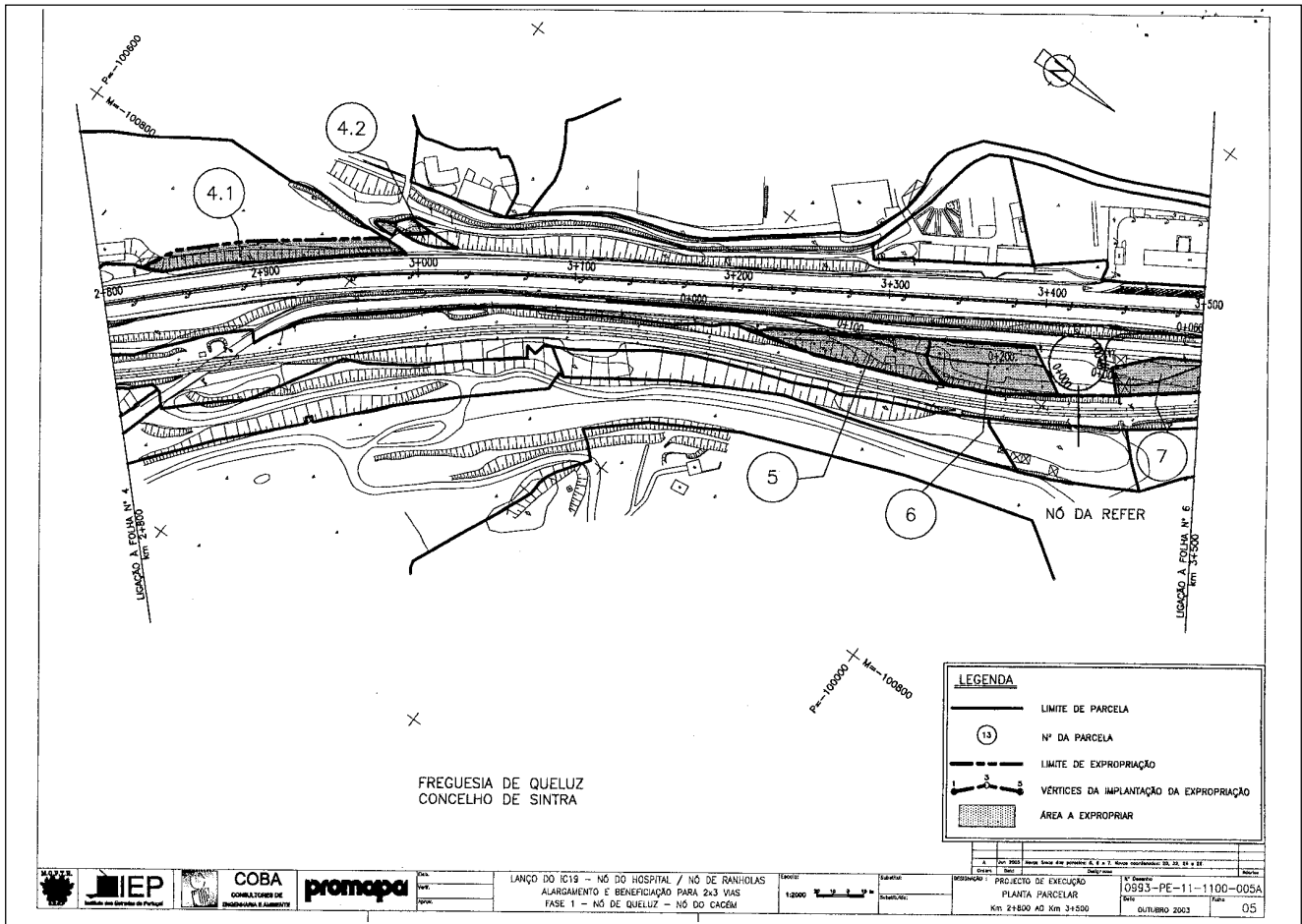
Número da parcela	Nomes e moradas dos interessados	Identificação do prédio e da parcela					Áreas (metros quadrados) e quantidades
		Matriz		Freguesia/ concelho	Descrição predial	Confrontações das parcelas	
		Rústica	Urbana				
11	<p>José Joaquim Pereira dos Santos Rua Elias Garcia, 1 2735-261 Cacém</p> <p>Georgina Maria Pereira dos Santos Neves Travessa de Santo António, 12, Francos 2635-238 Rio de Mouro</p> <p>Maria Manuela Pereira dos Santos Silva Travessa de Santo António, 12, Francos 2635-238 Rio de Mouro</p> <p>Mário Rui Pereira dos Santos Rua João Nicolau dos Santos, 6, 2.º Dto 2735-368 Cacém</p> <p>Anabela Pereira dos Santos Tiago Rua Sacadura Cabral, 22 2735-170 Cacém</p> <p>João Pedro Pereira dos Santos Rua Elias Garcia, 1 2735-261 Cacém</p> <p>Maria Fernanda Pereira dos Santos Rua Elias Garcia, 1 2735-261 Cacém</p> <p>Rui António dos Santos Neves Rua 25 de Abril, 4 R/C Dto - Tercena 2730-190 Barcarena</p> <p>Maria da Conceição Inácio Santos Rua Elias Garcia, 3 2735-261 Cacém</p>		2935	Aigualva/ Sintra	N.º 42.044 folhas 168 v.º livro B-106	<p>Norte: Ramiro Teixeira Guarda Gomes e outro Sul: Domínio público (IC 19 e acesso) Nascente: Rua Elias Garcia Poente: Domínio público (IC 19)</p>	384
			2935	Aigualva/ Sintra	N.º 42.044 fl. 168 v.º livro B-106	<p>Norte: Ramiro Teixeira Guarda Gomes e outro Sul: Domínio público (IC 19 e acesso) Nascente: Rua Elias Garcia Poente: Domínio público (IC 19)</p>	384
12	<p>Ramiro Teixeira Guarda Gomes e Ilda Dias das Neves Guarda Gomes Praceta Pêro Vaz de Caminha, 4-C/V Dtª Aigualva 2735-162 Cacém</p> <p>Caixa Geral de Depósitos, SA Avenida João XXI, 63 1000-300 Lisboa</p>		1432	Aigualva/ Sintra	N.º 04778	<p>Norte: Herdeiros de António Gonçalves Ramalho Sul: José Joaquim Pereira dos Santos e outros Nascente: Rua Elias Garcia Poente: Ribeira do Papel (ribeira das Jardas)</p>	280
13	<p>Maria Salete dos Santos Lopes Ramalho Rua Elias Garcia, 9 2735-261 Cacém</p> <p>Raul José Lopes Ramalho Rua Elias Garcia, 9 2735-261 Cacém</p>		1433	Aigualva/ Sintra	N.º 1274	<p>Norte: Cacém Polis, S. A. Sul: Ramiro Teixeira Guarda Gomes e outro Nascente: Herdeiros de António Gonçalves Ramalho Poente: Ribeira do Papel (Ribeira das Jardas)</p>	91

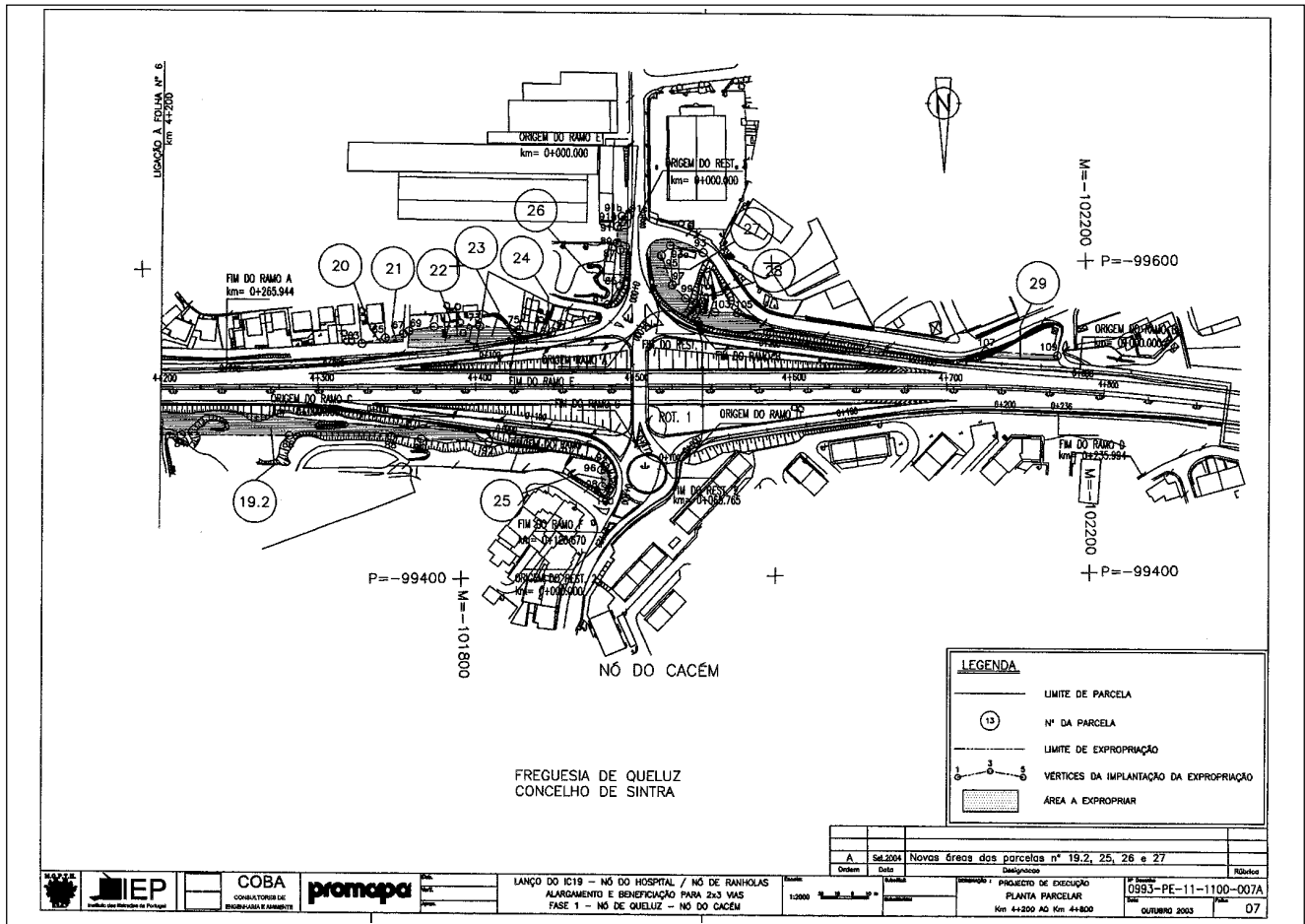
Número da parcela	Nomes e moradas dos interessados	Identificação do prédio e da parcela					Áreas (metros quadrados) e quantidades
		Matriz		Freguesia/ concelho	Descrição predial	Confrontações das parcelas	
		Rústica	Urbana				
	Madalena Lopes Ramalho André Rua dos Moleiros, 8 Bairro da Bela Vista 2735-188 S. Marcos						
14	CACÉMPOLIS - Sociedade para o Desenvolvimento do Programa Polis no Cacém, S.A. Rua Particular à Rua Elias Garcia (ex-Fábrica da Melka) 2735-951 Cacém		2787	Aigualva/ Sintra	N.º 04445	Norte: CACÉMPOLIS, S.A. Sul: Herdeiros de António Gonçalves Ramalho Nascente: CACÉMPOLIS, S.A. Poente: Ribeira do Papel (Ribeira das Jardas)	105
15	CACÉMPOLIS - Sociedade para o Desenvolvimento do Programa Polis no Cacém, S.A. Rua Particular à Rua Elias Garcia (ex-Fábrica da Melka) 2735-951 Cacém		4902 (da extinta freg. de Aigualva - Cacém)	Cacém/ Sintra		Norte: CACÉMPOLIS, S.A. Sul: Domínio público (IC 19) Nascente: Domínio público Poente: Domínio público (IC 19)	884
16	CACÉMPOLIS - Sociedade para o Desenvolvimento do Programa Polis no Cacém, S.A. Rua Particular à Rua Elias Garcia (ex-Fábrica da Melka) 2735-951 Cacém		1732	Cacém/ Sintra	N.º 00651	Norte: CACÉMPOLIS, S.A. Sul: CACÉMPOLIS, S.A. Nascente: CACÉMPOLIS, S.A. Poente: Domínio público (IC 19)	252
17	CACÉMPOLIS - Sociedade para o Desenvolvimento do Programa Polis no Cacém, S.A. Rua Particular à Rua Elias Garcia (ex-Fábrica da Melka) 2735-951 Cacém		512	Cacém/ Sintra	N.º 00576	Norte: CACÉMPOLIS, S.A. Sul: CACÉMPOLIS, S.A. Nascente: CACÉMPOLIS, S.A. Poente: Domínio público (IC 19)	33
18	CACÉMPOLIS - Sociedade para o Desenvolvimento do Programa Polis no Cacém, S.A. Rua Particular à Rua Elias Garcia (ex-Fábrica da Melka) 2735-951 Cacém		1015	Cacém/ Sintra		Norte: CACÉMPOLIS, S.A. Sul: Domínio público (IC 19) Nascente: CACÉMPOLIS, S.A. Poente: Domínio público (IC 19); Manuel Anselmo & Irmãos, Lda	491
19.1 e 19.2	Manuel Anselmo & Irmãos, Lda Av Roma, 133 - 1º Esq 1700-346 Lisboa CACÉMPOLIS - Sociedade para o Desenvolvimento do Programa Polis no Cacém, S.A. Rua Particular à Rua Elias Garcia (ex-Fábrica da Melka) 2735-951 Cacém	110, Secção F e 165, Secção F (da extinta freguesia de Aigualva-Cacém)		Cacém/ Sintra		Parcela 19.1 Norte: Manuel Anselmo & Irmãos, Lda Sul: Domínio público (IC 19) Nascente: CACÉMPOLIS, S.A. Poente: Manuel Anselmo & Irmãos, Lda Parcela 19.2 Norte: Manuel Anselmo & Irmãos, Lda Sul: Domínio público (IC 19) Nascente: Manuel Anselmo & Irmãos, Lda Poente: Domínio público (IC 19)	3 653
20	Domingos Esteves Barros Rua Quinta dos Palheiros, Lote 47- 7 Bairro Casemiro 2820-495 Charneca da Caparica		1665	Cacém/ Sintra	433	Norte: Domínio público (IC19) Sul: Domingos Esteves Barros Nascente: Alberto Teixeira Fonseca Poente: Domingos Barros	23

Número da parcela	Nomes e moradas dos interessados	Identificação do prédio e da parcela					Áreas(metros quadrados) e quantidades
		Matriz		Freguesia/ concelho	Descrição predial	Confrontações das parcelas	
		Rústica	Urbana				
21	Domingos Barros Rua da Bica - Vivenda Barros, 1.º Bairro da Bela Vista 2735-185 Cacém		1664	Cacém/ Sintra		Norte: Domínio público (IC 19) Sul: Domingos Barros Nascente: Domingos Esteves Barros Poente: Caminho	45
22	Francisco Manuel da Conceição Rodrigues Serra Largo D. Maria II - Pátio Serra 2735-297 Cacém Maria Eduarda Rodrigues Serra Abreu Largo D. Maria II - Pátio Serra 2735-297 Cacém Arrendatário: Deolinda Antunes Neves Rua da Bica, 7 - Anexo Esq.º Bairro da Bela Vista 2375-185 Cacém			São Marcos/ Sintra		Norte: Domínio público (IC 19) Sul: Francisco Manuel da Conceição R. Guerra Nascente: Caminho Poente: Fazenda Nacional - Estado Português	530
23	Direcção-Geral do Património do Estado (Fazenda Nacional - Estado Português) Avenida Elias Gracia, 103 1050-099 Lisboa	17, Secção F (da extinta freguesia de Aigualva-Cacém)		São Marcos/ Sintra		Norte: Domínio público (IC 19) Sul: Fazenda Nacional - Estado Português Nascente: Francisco Manuel da Conceição R. Guerra Poente: Domínio público (IC 19); Maria Fernanda J. G. Esteves	252
24	Maria Fernanda de Jesus Gaspar Esteves e Jaime Almeida Pires Esteves Rua Cidade de Roma, 10 - 2º 2735-464 Aigualva-Cacém		65	São Marcos/ Sintra	301	Norte: Domínio público (IC 19) Sul: Maria Fernanda de Jesus Gaspar Esteves Nascente: Fazenda Nacional - Estado Português Poente: Maria Fernanda de Jesus Gaspar Esteves	6
25	CACÉMPOLIS - Sociedade para o Desenvolvimento do Programa Polis no Cacém, S.A. Rua Particular à Rua Elias Garcia (ex-Fábrica da Melka) 2735-951 Cacém		Omisso	Cacém/ Sintra	N.º 03946	Norte: CACÉMPOLIS, S.A Sul: Domínio público Nascente: CACÉMPOLIS, S.A Poente: Domínio público	59
26	SALAM-Sociedade Imobiliária, Lda. Estrada de Paço de Arcos, 66 - 66 A 2735-336 Cacém		233 (antigo 4900 da freguesia de Aigualva- Cacém)	São Marcos/ Sintra	N.º 00168	Norte: Domínio público Sul: TEXEDIPRINT, Lda Nascente: TEXEDIPRINT, Lda Poente: Domínio público (EN 249-3)	216
27	SALAM-Sociedade Imobiliária, Lda. Estrada de Paço de Arcos, 66 - 66 A 2735-336 Cacém		1432 (antigo 8300 da freguesia de Aigualva- Cacém)	Cacém/ Sintra	N.º 3145	Norte: Domínio público (IC 19) Sul: Domínio público Nascente: Domínio público (EN 249-3) Poente: Texto Editora, Lda e MAJOFER	602

Número da parcela	Nomes e moradas dos interessados	Identificação do prédio e da parcela					Áreas (metros quadrados) e quantidades
		Matriz		Freguesia/ concelho	Descrição predial	Confrontações das parcelas	
		Rústica	Urbana				
28	Aires Fernandes de Almeida, Lda. Estrada Vale Mourão, 3 e 5 Alto da Boavista 2735-344 Agualva-Cacém António Neves de Almeida Rua das Necessidades, 32, 5.º Dto. Lisboa	135, Secção F (parte) (da extinta freguesia de Agualva-Cacém)		Cacém/ Sintra	N.º 04380	Norte: Domínio público (IC19) Sul: Aires Fernandes de Almeida, Lda Nascente: Texto Editora, Lda e MAJOFER Poente: Domínio público (Estrada)	465
29	Álvaro Monteiro Machado Impasse Ilha Graciosa, Lote 19 - 3º A 2735-277 Cacém		1720	Cacém/ Sintra		Norte: Domínio público (IC 19) Sul: Álvaro Monteiro Machado Nascente: Domínio público (estrada) Poente: Domínio público	174







Despacho n.º 19 493-E/2005 (2.ª série). — Nos termos do disposto na alínea *a*) do n.º 1 do artigo 14.º e no n.º 2 do artigo 15.º do Código das Expropriações, aprovado pela Lei n.º 168/99, de 18 de Setembro, atenta a resolução do conselho de administração da EP — Estradas de Portugal, E. P. E., de 29 de Julho de 2005, que aprovou a planta parcelar e o mapa de expropriações das parcelas de terreno necessárias à execução da obra da EN 248 — pontão sobre a ribeira de Cartaxaria ao quilómetro 20+300 — substituição da obra de arte, tendo agora o seu início previsto no prazo de seis meses, declaro, no uso da competência que me foi delegada por despacho do Ministro das Obras Públicas, Transportes e Comunicações, ao abrigo do artigo 161.º do Estatuto das Estradas Nacionais, aprovado pela Lei n.º 2037, de 19 de Agosto de 1949, atendendo ao interesse público subjacente à célere e eficaz execução da obra projectada, a

utilidade pública, com carácter de urgência, da expropriação dos bens imóveis e direitos a eles inerentes necessários à execução da obra da EN 248 — pontão sobre a ribeira de Cartaxaria ao quilómetro 20+300 — substituição da obra de arte, identificados no mapa de expropriações e na planta parcelar em anexo com os elementos constantes da descrição predial e da inscrição matricial e dos direitos e ónus que sobre eles incidem, bem como os nomes dos respectivos titulares.

Os encargos com as expropriações em causa serão suportados pela EP — Estradas de Portugal, E. P. E.

18 de Agosto de 2005. — O Secretário de Estado Adjunto, das Obras Públicas e das Comunicações, *Paulo Jorge Oliveira Ribeiro de Campos*.