

**Aviso n.º 8973-B/2005 (2.ª série).** — Na sequência do aviso da Direcção-Geral de Energia, publicado no *Diário da República*, 2.ª série, n.º 156, 2.º suplemento, de 8 de Julho de 1994, em cumprimento do n.º 3 do despacho n.º 113/93, de 15 de Dezembro, do Ministro da Indústria e Energia (*Diário da República*, 2.ª série, n.º 1, de 3 de Janeiro de 1994), publica-se em anexo o mapa de identificação dos imóveis sobre os quais foi constituída servidão administrativa de gás, com os titulares de direitos sobre os mesmos prédios, bem como as plantas parcelares definitivas (telas fi-

nais) do traçado do gasoduto Setúbal-Braga, relativas ao concelho de Alcochete.

O presente aviso rectifica e substitui, globalmente, para todos os efeitos legais, inclusive o registo predial da servidão administrativa constituída nos termos do artigo 4.º do Decreto-Lei n.º 11/94, de 13 de Janeiro, os elementos referentes ao concelho de Alcochete, publicados através do já referido aviso da Direcção-Geral de Energia.

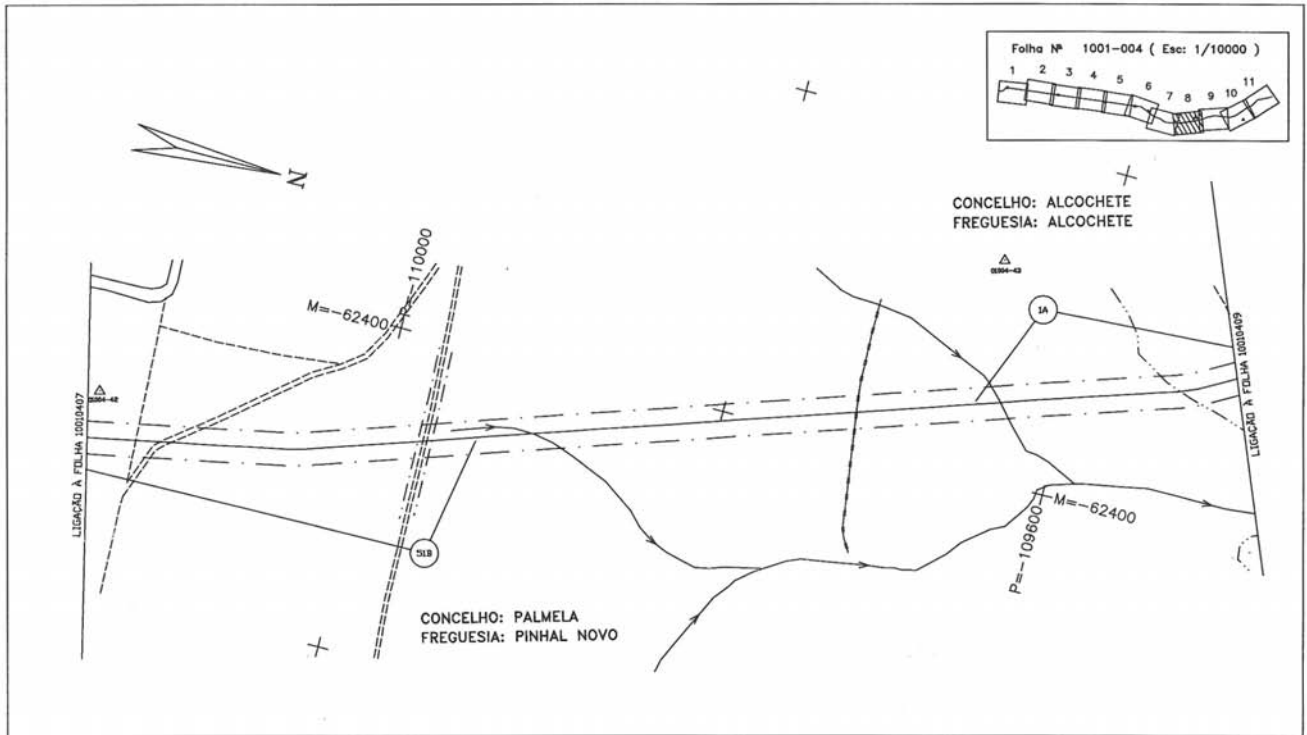
28 de Setembro de 2005. — Pelo Director-Geral, o Subdirector-Geral, *Morais Sarmento*.

### Gasoduto: Setúbal-Leiria (L1)

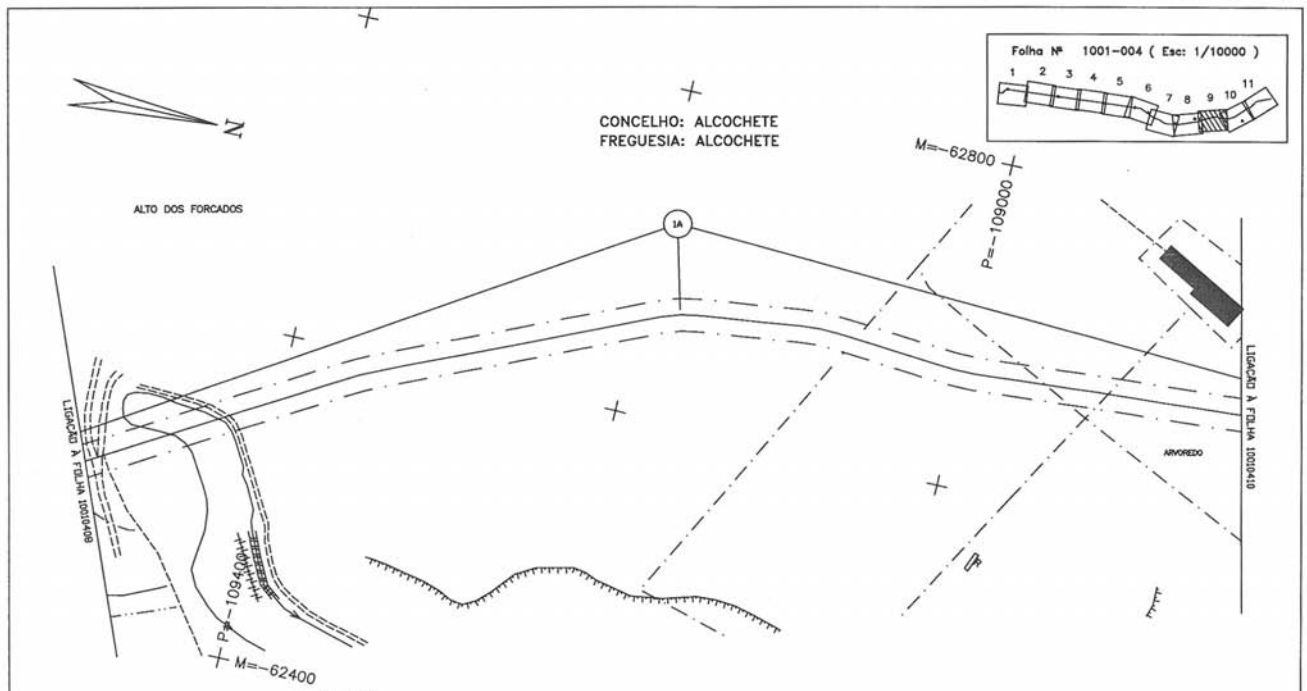
Parcelas relativas aos desenhos n.ºs 1001-004, 08/9/10/11; 1001-005, 01/2/3/4/5/6/7/8 e 9

Concelho de Alcochete.

Número da parcela	Nomes de Proprietários, Possuidores (P), Usufrutuários (U) ou Titulares Inscritos (TI), Cônjuges e Moradas	(P) (U) ou (TI)	Matriz: R: Rústica; U: Urbana; Omissa	Freguesia	Descrição predial	Confrontações do prédio	Declarações complementares	Área de servidão do prédio (metros quadrados)
1 A	Sociedade Agrícola de Rio Frio, S.A. Herdade de Rio Frio 2870 Montijo	P	7 Sec. AR a AR11 (parte)	Alcochete	01564/ 970613			34 648
1 B								27 418
2	Maria de Lurdes Pereira Lupi d'Órey Herdade de Rio Frio Pinhal Novo 2950 Palmela	P	7 Sec. AR a AR11 (parte)	Alcochete	00606/ 121289			29 066
4	José Samuel Pereira Lupi Maria Manuela da Cruz Fidalgo Casados Barroca d'Alva 2890 Alcochete	P	7 Sec. AR a AR11 (parte)	Alcochete	00285/ 050288		Este prédio encontra-se inscrito na matriz predial rústica da referida freguesia sob o artigo 7 da Secção AR a AR11 (parte), que proveio do anterior artigo rústico 6 da Secção AR e AR11 (parte) da mesma freguesia.	80 442



P-1001-DWG-CD-04\_08-REV.2



LEGENDA

REDES DE ÁGUAS ESGOTOS E TELEFONES	REDES ELÉCTRICAS E DE GÁS	CARTOGRAFIA
CONEXÃO DE ÁGUA E OUTROS DADOS	LINHA ADREJA DE ALTA TENSÃO (DESE PRIVADA/DISTRIBUIÇÃO)	CASA
COLLECTORES DE EGOUDO	OUTROS SUBSTÂNCIAS DE ALTA TENSÃO (DESE DE CONSTRUÇÃO)	BARRECA
COLLECTORES DE ÁGUAS PLUVIAIS	LINHAS ADREJA DE BAIXA TENSÃO	HÓMEO DE FÁBRICA
CABO TELEFÓNICO LOCAL (INTERMUNICIPAIS E REGIONAL)	CABOS SUBSTÂNCIAS DE BAIXA TENSÃO	ESTRADA
CABOS SUBSTÂNCIAS DE ÁSBRIVANTE	REDES DE GÁS	CANAL
CABOS ADREJA DE ÁSBRIVANTE		ESCORRADO
LINHA ADREJA INTERMUNICIPAIS E REGIONAL		MURO
LINHAS ADREJA DE ÁSBRIVANTE		MURO P. SOLTA
CABOS SUBSTÂNCIAS DE TELECOMUNICAÇÕES		MURO DE SUPORTE
		VEDAÇÕES DIVERSAS
		LIMITES DE CULTURA
		POSTE DE ALTA TENSÃO
		POSTE DE BAIXA TENSÃO
		POSTE DE ELIMINAÇÃO
		POSTE TELEFÓNICO
		POSTE DE ALTA TENSÃO
		POSTE DE BAIXA TENSÃO
		POSTE DE ELIMINAÇÃO
		POSTE TELEFÓNICO

ESCALA GRÁFICA

REV	DATE	DESCRIPTION	ELAB	DESEN	APROV	OC	ESTAB	EMPRESA
3	10.08.05	AS-BUILT CADASTRAL	JL	DF	PR			
2		AS-BUILT						
1	14.12.94	RE-EDITADO PARA CONSTRUÇÃO	JAC	FER	RFO			

TÍTULO: PLANTA CADASTRAL  
GASODUTO SETÓBAL/LEIRIA (LOTE 1)

SCALE: 1:2000

DOCUMENT NUMBER: 59.4255.00

INDEX: P

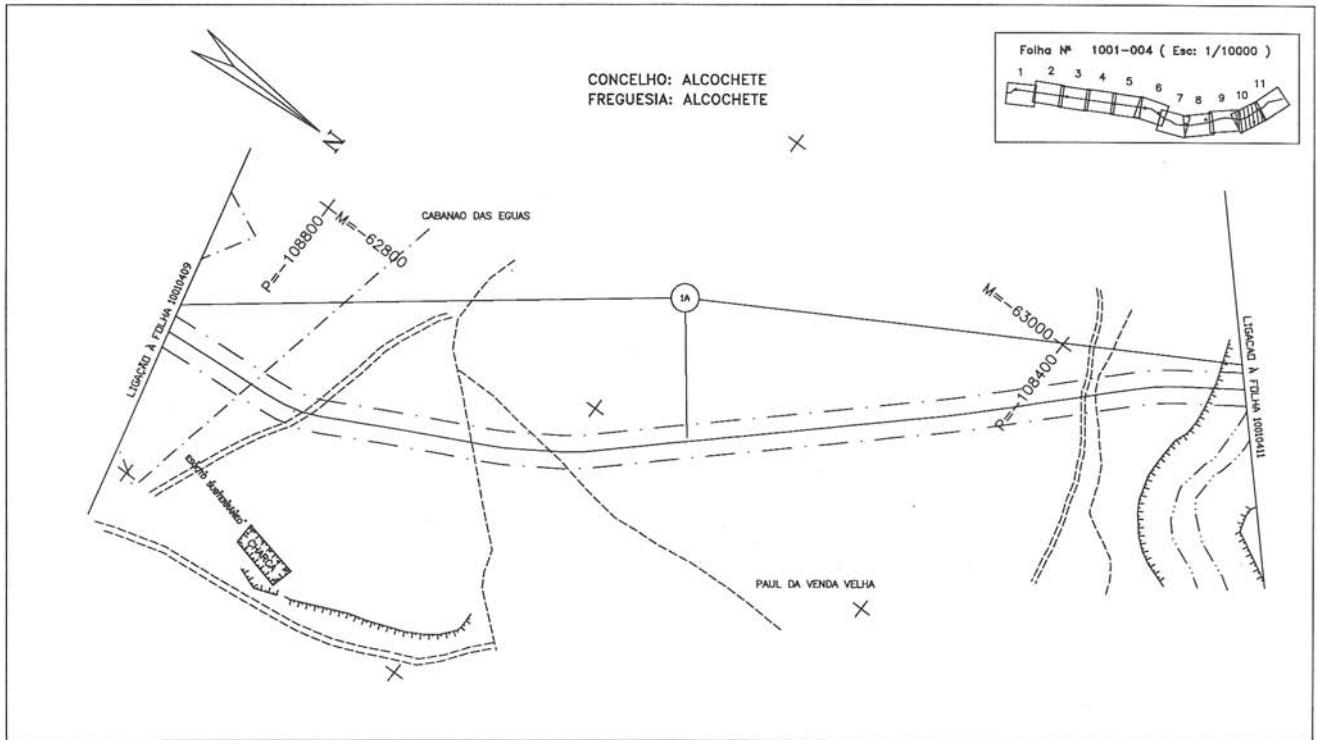
AREA: 1001

DOC. TYPE: DWG

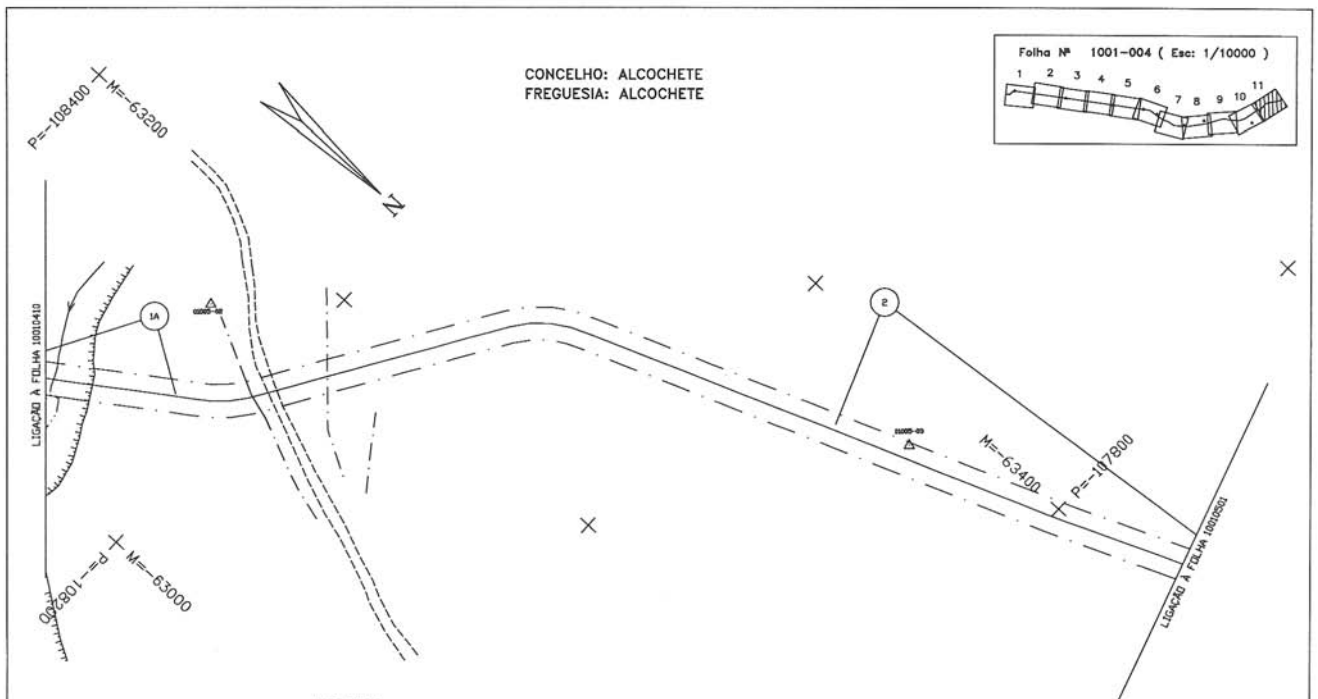
DRAWING No: CD-04.09

REV: 3

CD-04.09-03-00-0000



P-1001-DWG-CD-04\_10-REV.2



LEGENDA

REDES DE ÁGUAS ESOTOS E TELEFONES	REDES ELÉCTRICAS E DE GÁS	CARTOGRAFIA
<ul style="list-style-type: none"> <li>CONEXÃO DE ÁGUA E OUTROS LIQ. (DESE. PRIM. / DISTRIBUIÇÃO)</li> <li>COLETORES DE EGOVIO</li> <li>COLETORES DE ÁGUAS PLUVIAS</li> <li>CABO TELEFÓNICO CONDUZ. INTERFERENÇA E REDUÇÃO</li> <li>CABOS SUBTERRÂNEOS DE ABASTEC.</li> <li>CABOS AÉREOS DE ABASTEC.</li> <li>CABOS AÉREOS DE ABASTEC.</li> <li>LINHA AÉREA INTERFERENÇA E REDUÇÃO</li> <li>LINHA AÉREA DE ABASTEC.</li> <li>CABOS SUBTERRÂNEOS DE TELECOMUNICAÇÃO</li> </ul>	<ul style="list-style-type: none"> <li>LINHA AÉREA DE ALTA TENSÃO (DESE. PRIM. / DISTRIBUIÇÃO)</li> <li>CABOS SUBTERRÂNEOS DE ALTA TENSÃO (DESE. DE DISTRIBUIÇÃO)</li> <li>LINHAS AÉREAS DE BAIXA TENSÃO</li> <li>CABOS SUBTERRÂNEOS DE BAIXA TENSÃO</li> <li>REDES DE GÁS</li> </ul>	<ul style="list-style-type: none"> <li>CASA</li> <li>BARRACA</li> <li>NÚMERO DE PARCELA</li> <li>ESTIVA</li> <li>CANAL</li> <li>ESCARPA</li> <li>MURO</li> <li>MURO P. SÓLID.</li> <li>MURO DE SUPORTE</li> <li>VEDAÇÃO DIVISÓRIA</li> <li>LIMITE DE CULTURA</li> <li>LINHA DE ÁGUA</li> <li>RO</li> <li>LIMITE DE CONCELHO</li> <li>FANEA DE SENHAÇÃO</li> <li>LIMITE DE FREGUESIA</li> <li>POSICIONAL DE APOIO</li> <li>POSTE DE ALTA TENSÃO</li> <li>POSTE DE BAIXA TENSÃO</li> <li>POSTE DE ILUMINAÇÃO</li> <li>POSTE TELEFÓNICO</li> </ul>

ESCALA GRÁFICA



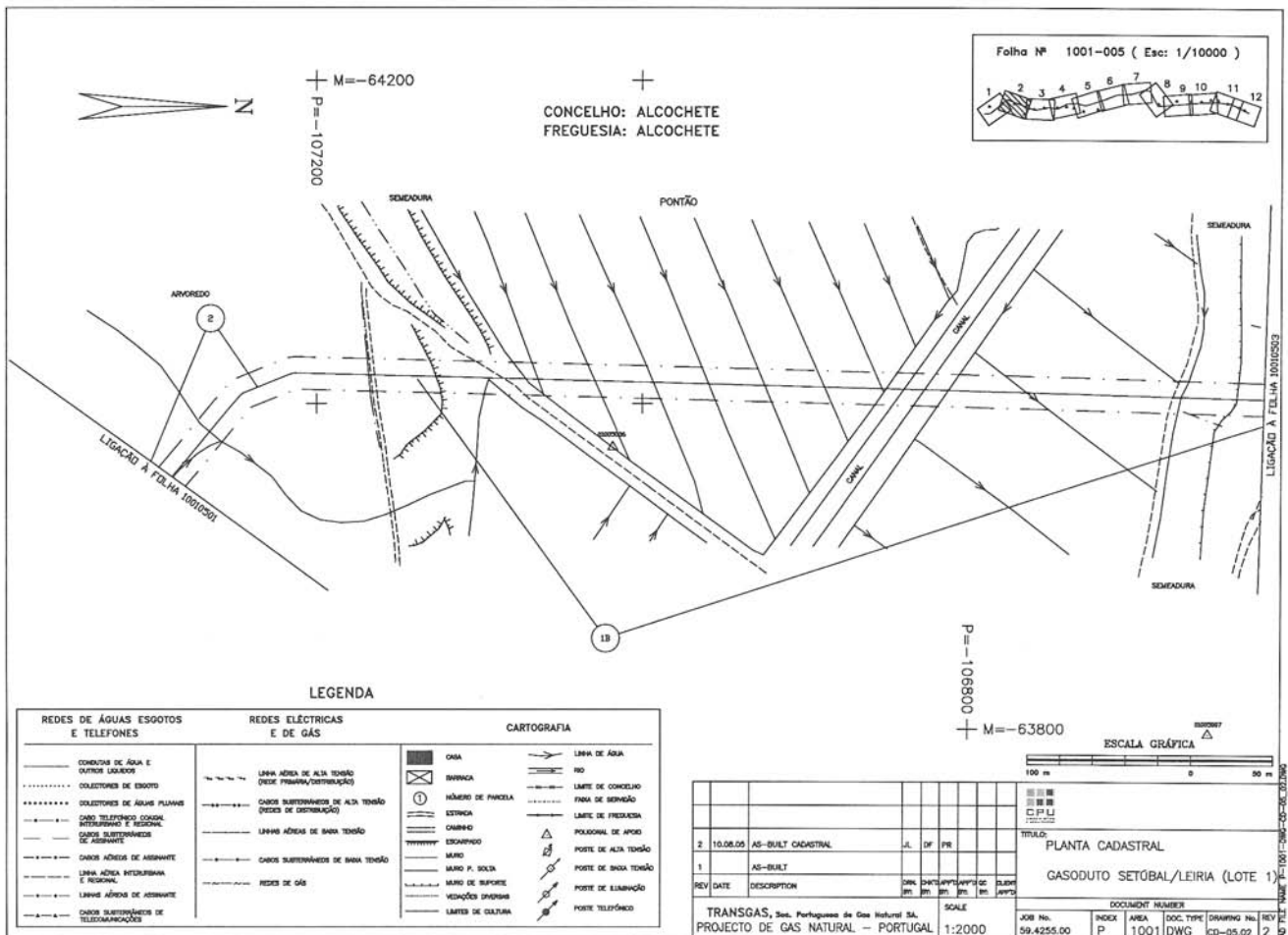
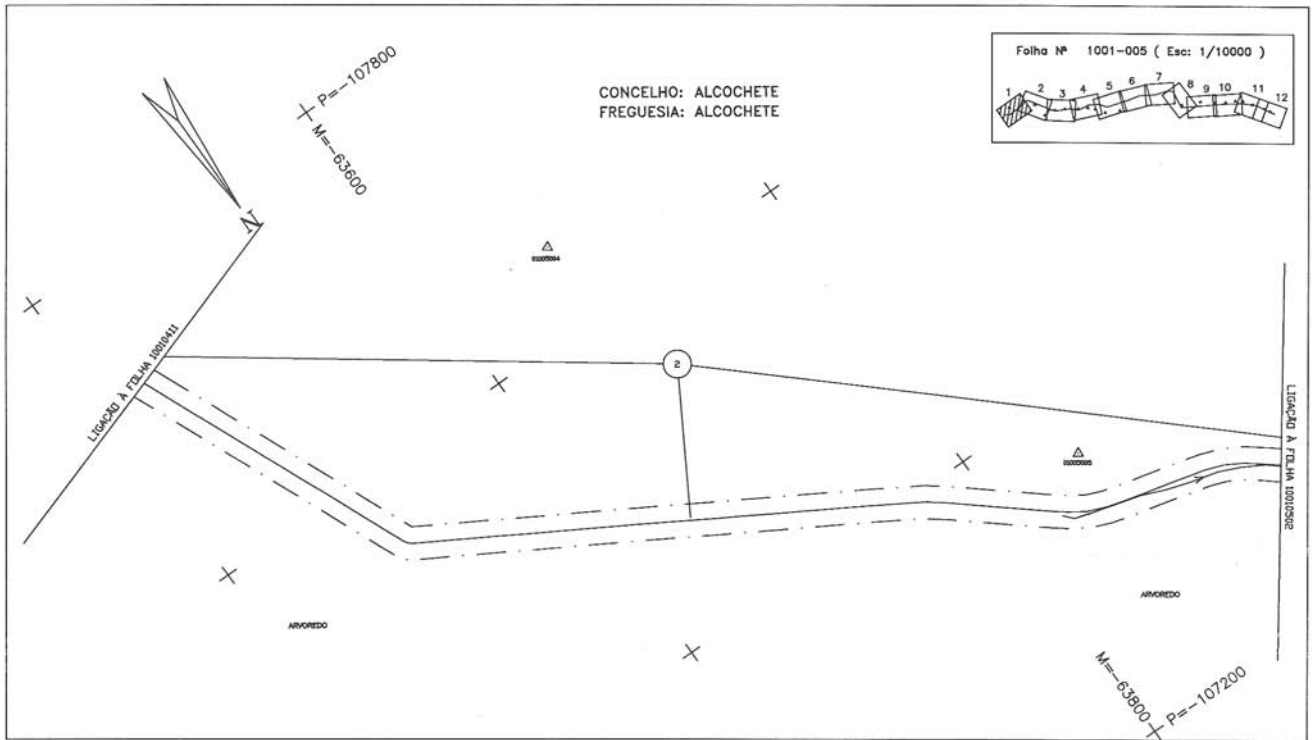
REV	DATE	DESCRIPTION	EL	CF	FR	AL	AP	REVISOR	PROJ. DATA	PROJ. DATA	PROJ. DATA	PROJ. DATA	PROJ. DATA	PROJ. DATA
2	10.08.05	AS-BUILT CADASTRAL												
1		AS-BUILT												
D	14.12.94	EMITIDO PARA APROVAÇÃO	JAC	FER	RFQ									

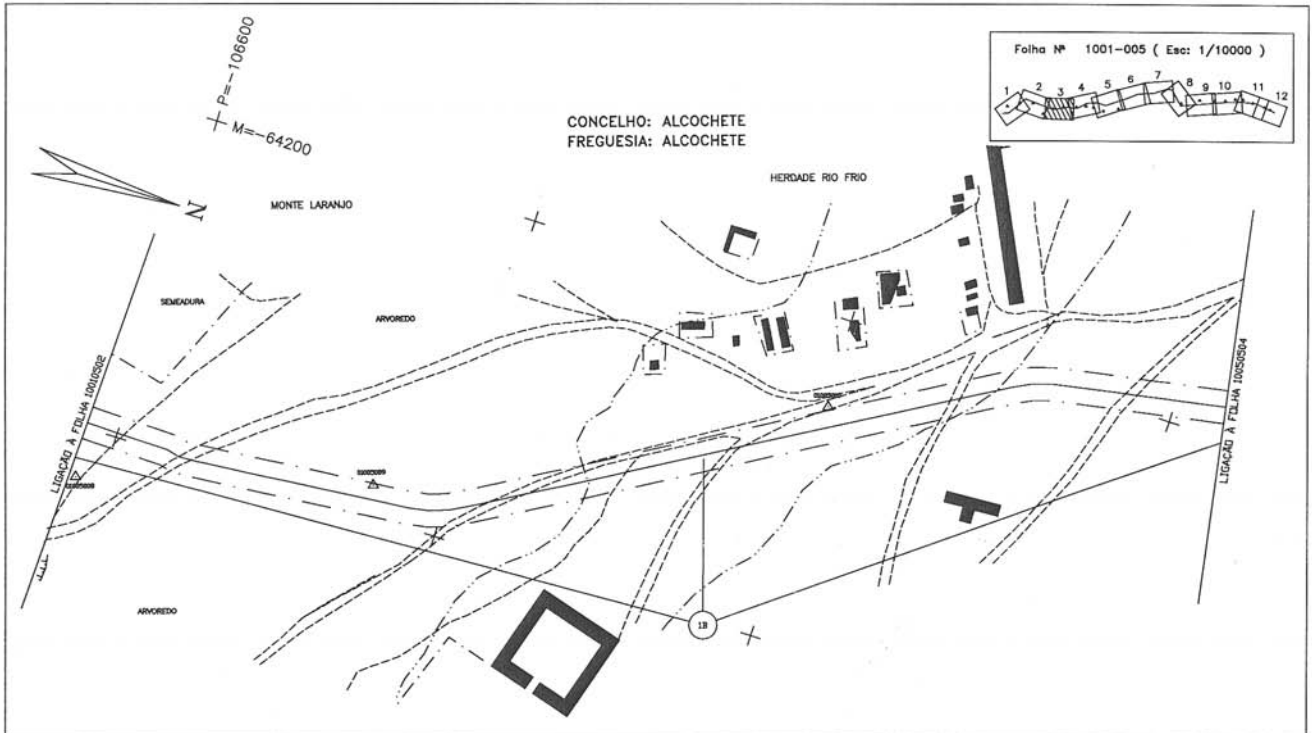
  

TRANSGÁS, Soc. Portuguesa de Gas Natural SA.		SCALE	
PROJECTO DE GAS NATURAL - PORTUGAL		1:2000	

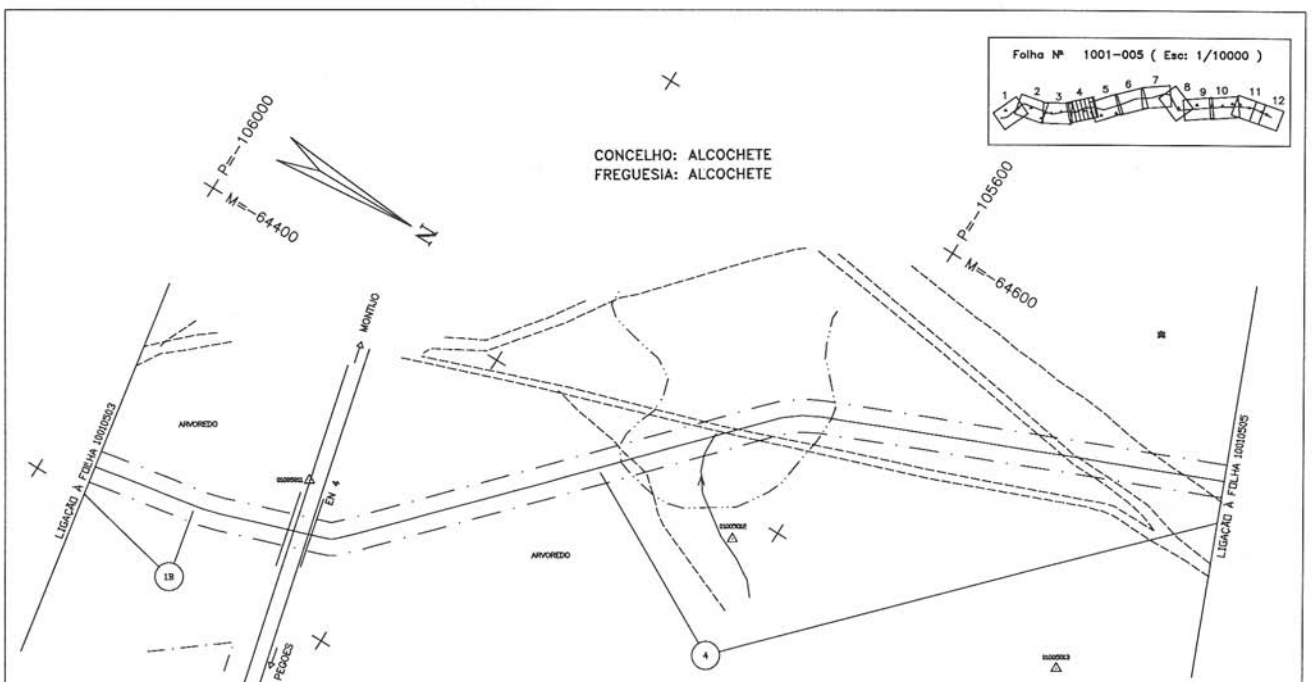
  

JOB No.	INDEX	AREA	DOC. TYPE	DRAWING No.	REV
59.4255.00	P	1001	DWG	CD-04.11	2





P-1001-DWG-CD-05\_03-REV.2



LEGENDA

REDES DE ÁGUAS ESGOTOS E TELEFONES	REDES ELÉCTRICAS E DE GÁS	CARTOGRAFIA
CONEXÃO DE ÁGUA E OUTROS LIGADOS	Linha aérea de alta tensão (rede primária/distribuição)	CASA
COLLECTORES DE ESGOTO	Canos subterrâneos de alta tensão (redes de distribuição)	BRANCA
COLLECTORES DE ÁGUAS PLUVIAIS	Linha aérea de baixa tensão	NÚMERO DE PARCELA
Canos telegráficos locais, interurbanos e regionais	Canos subterrâneos de baixa tensão	ESTRADA
Canos subterrâneos de esgoto	REDES DE GÁS	OSPARADO
Linha aérea interurbanas e regionais		MURO
Linha aérea de abastecimento		MURO P. SOLTA
Linha aérea interurbanas e regionais		MURO DE SUPORTE
Linha aérea de abastecimento		VEDAÇÕES SINCRONS
Canos subterrâneos de telecomunicações		LIMITES DE CULTURA
		Linha de água
		RIO
		LIMITE DE CONCELHO
		Faixa de servidão
		LIMITE DE FREGUESIA
		POLIGONAL DE APOIO
		POSTE DE ALTA TENSÃO
		POSTE DE BAIXA TENSÃO
		POSTE DE ELIMINAÇÃO
		POSTE TELEFÓNICO



REV	DATE	DESCRIPTION	IMP.	DATA	APP.	PROJ.	ELAB.	APROV.
2	10.08.05	AS-BUILT CADASTRAL						
1		AS-BUILT						

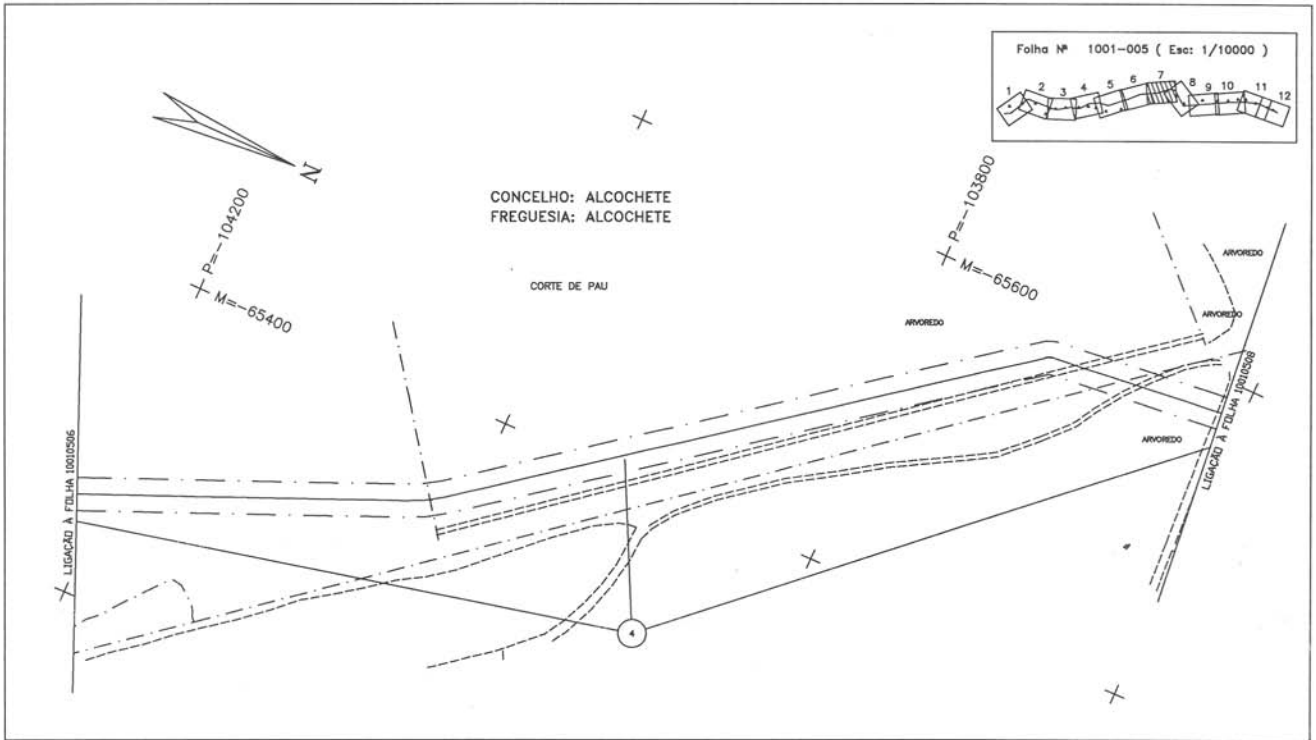
  

TRANSGÁS, Soc. Portuguesa de Gás Natural SA.		SCALE	
PROJECTO DE GÁS NATURAL - PORTUGAL		1:2000	

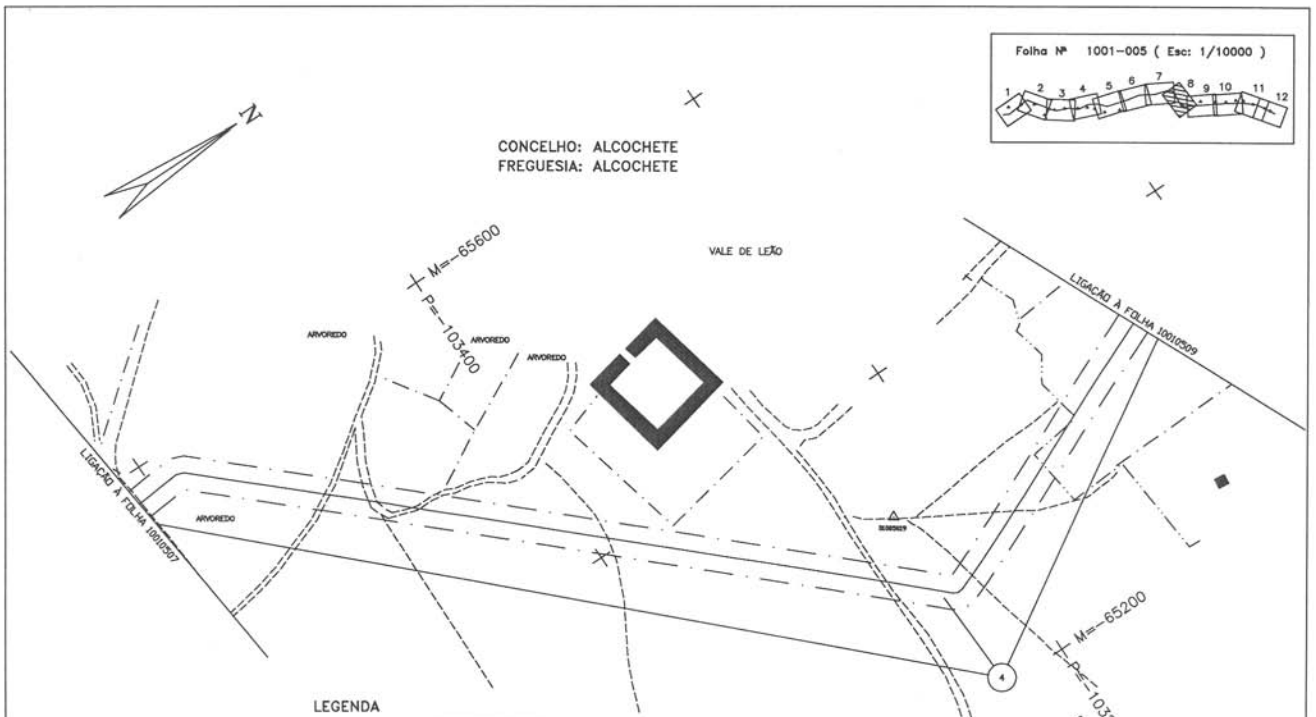
  

TÍTULO: PLANTA CADASTRAL			
GASODUTO SETÚBAL/LEIRIA (LOTE 1)			
DOCUMENT NUMBER			
JOB No.	INDEX	AREA	DOC. TYPE
59.4255.00	P	1001	DWG
DRAWING No.		REV	
CD-05_04		2	





P-1001-DWG-CD-05\_07-REV.2



LEGENDA

REDES DE ÁGUAS ESGOTOS E TELEFONES	REDES ELÉCTRICAS E DE GÁS	CARTOGRAFIA
<ul style="list-style-type: none"> <li>CONDUITO DE ÁGUA E OUTROS LIGADOS</li> <li>COLECTORES DE ESGOTO</li> <li>COLECTORES DE ÁGUAS PLUVIAIS</li> <li>CAHO TELEFÓNICO COAXIAL, FIBROÓPTICO E HÍBRIDO</li> <li>CAHO SUBTERRÂNEO DE ASBUSTITE</li> <li>CAHO AÉREO DE ASBUSTITE</li> <li>LINHA AÉREA INTERURBANA E REGIONAL</li> <li>LINHA AÉREA DE ASBUSTITE</li> <li>CAHO SUBTERRÂNEO DE TELECOMUNICAÇÕES</li> </ul>	<ul style="list-style-type: none"> <li>LINHA AÉREA DE ALTA TENSÃO (DESE PRIMA/RECONSTRUÇÃO)</li> <li>CAHO SUBTERRÂNEO DE ALTA TENSÃO (DESE DE RECONSTRUÇÃO)</li> <li>LINHA AÉREA DE BAIXA TENSÃO</li> <li>CAHO SUBTERRÂNEO DE BAIXA TENSÃO</li> <li>REDES DE GÁS</li> </ul>	<ul style="list-style-type: none"> <li>CRUA</li> <li>BARRICA</li> <li>NÚMERO DE FANDELA</li> <li>ESTRADA</li> <li>ORNAMENTO</li> <li>ESCORRIDO</li> <li>SAPO</li> <li>SAPO P. SOLTA</li> <li>SAPO DE SUPORTE</li> <li>VEDAÇÕES ONDULADAS</li> <li>LIMITE DE CULTURA</li> <li>LINHA DE ÁGUA</li> <li>RIO</li> <li>LIMITE DE CONCELHO</li> <li>FANDELA DE SEPARAÇÃO</li> <li>LIMITE DE FREGUESIA</li> <li>POLIGONAL DE APOIO</li> <li>POSTE DE ALTA TENSÃO</li> <li>POSTE DE BAIXA TENSÃO</li> <li>POSTE DE ALIAMENTO</li> <li>POSTE TELEFÓNICO</li> </ul>

REV	DATE	DESCRIPTION	DEL	DACT	APP	APP	APP	APP
2	10.08.05	AS-BUILT CADASTRAL	JL	DF	PR			
1		AS-BUILT						
0	02.11.84	RECTIFICAÇÃO DO TRAÇADO						

TRANSGAS, Soc. Portuguesa de Gas Natural SA.		SCALE 1:2000	
JOB No.	INDEX	DOC. TYPE	DRAWING No.
59.4255.00	P	1001 DWG	CD-05.08

REV. 1001-DWG-CD-05\_07-REV.2

