

Grupo de pessoal	Carreira	Categoria	Escalações								Número de lugares			Observações
			1	2	3	4	5	6	7	8	Total	Providos	Vagos	
			Técnico profissional .....	Técnico profissional .....	Especialista princ. .... Especialista .....	305 260 230 215 191	315 270 240 220 201	330 285 250 230 210	345 305 265 245 220	360 325 285 260 240	— — — — —	— — — — —	— — — — —	
Apoio educativo .....	Auxiliar de acção educativa .....	Auxiliar de acção educativa .....	137	146	155	165	174	182	197	211	20	8	12	A criar 12.
Operário altamente qualificado	Motorista de transportes colectivos	—	169	177	192	207	225	250	—	—	5	3	2	A criar 1.
	Auxiliar de serviços gerais .....	—	118	127	137	147	162	176	191	205	24	12	12	A extinguir 12.
Operário altamente qualificado	Mecânico .....	Mecânico prin. ....	225	235	245	260	275	—	—	—	—	1	1	A criar 1.
		Mecânico (a) .....	182	192	202	215	235	—	—	—	—	2	1	1

## CÂMARA MUNICIPAL DE MANTEIGAS

**Aviso n.º 4058/2005 (2.ª série) — AP.** — *Contrato a termo resolutivo certo.* — Para efeitos do disposto na alínea b) do n.º 1 do artigo 34.º do Decreto-Lei n.º 427/89, de 7 de Dezembro, torna-se público que foi celebrado contrato de trabalho a termo resolutivo certo, com Pedro Guerra Martins Lucas, como técnico superior de 2.ª classe (engenheiro florestal), pelo prazo de um ano, a partir da presente data, inclusive, renovável nos termos do artigo 139.º da Lei n.º 99/2003, de 27 de Agosto. (Processo isento de fiscalização prévia do Tribunal de Contas.)

2 de Maio de 2005. — Por delegação, o Vice-Presidente da Câmara, *José Manuel Saraiva Cardoso.*

## CÂMARA MUNICIPAL DE MOGADOURO

**Aviso n.º 4059/2005 (2.ª série) — AP.** — *Proposta de Regulamento Municipal de Toponímia e Numeração de Polícia.* — Engenheiro Fernando dos Anjos Monteiro, na qualidade de vice-presidente da Câmara Municipal de Mogadouro:

Torna público que, no uso das competências que lhe são atribuídas pela alínea v) do n.º 1 do artigo 68.º da Lei n.º 169/99, de 18 de Setembro, na redacção dada pela Lei n.º 5-A/2002, de 11 de Janeiro, que, em execução do que dispõe o artigo 118.º do Código do Procedimento Administrativo, e do que foi deliberado pela Câmara Municipal em reunião de 3 de Maio de 2005, se encontra em apreciação pública, por um período de 30 dias, o projecto de Regulamento Municipal de Toponímia e Numeração de Polícia.

Durante os 30 dias seguintes à publicação deste projecto de Regulamento no *Diário da República*, 2.ª série, podem quaisquer interessados, devidamente identificados, dirigir, por escrito, as suas sugestões fundamentadas ao presidente da Câmara Municipal de Mogadouro, Rua de São Francisco, 5200-244 Mogadouro.

O referido projecto de Regulamento encontra-se ainda patente, durante o prazo indicado, para consulta, na secretaria dos Paços do Município, no horário de funcionamento ao público.

6 de Maio de 2005. — O Vice-Presidente da Câmara, *Fernando dos Anjos Monteiro.*

### Proposta de Regulamento Municipal de Toponímia e Numeração de Polícia

#### Preâmbulo

Definindo-se, etimologicamente, como o estudo histórico ou linguístico da origem dos nomes próprios dos lugares, a toponímia, para além do seu significado e importância como elemento de identificação, orientação, comunicação e localização dos imóveis urbanos e rústicos, é também, enquanto área de intervenção tradicional do poder local, reveladora da forma como a Câmara Municipal de Mogadouro encara o património cultural.

Os nomes das freguesias, localidades, lugares de morada e outros, reflectem e deverão continuar a reflectir os sentimentos e as personalidades das pessoas e memorizar valores, factos, figuras de relevo, épocas, usos e costumes, pelo que, traduzindo a memória das populações, assumem-se como um dos aspectos mais relevantes da preservação da nossa identidade cultural e que não podem, nem devem, ser descaracterizados.

Razão porque a escolha, atribuição e alteração dos topónimos deve rodear-se de particular cuidado e pautar-se por critérios de rigor, coerência e isenção, pois é a única forma de garantir que essa memória das populações possa, apesar de adaptável, não ser irremediavelmente apagada.

Embora a justeza destes princípios se afigure evidente, eles nem sempre têm sido aplicados no concelho de Mogadouro, o que deu origem à existência de lugares e arruamentos sem nomes, a prédios sem números de polícia e outros com números desordenados e repetidos, o que tem contribuído para prejudicar pessoas e instituições e degradar a imagem do município.

Tudo isto faz com que seja urgente que o município de Mogadouro disponha de um conjunto de normas claras e precisas que permitam disciplinar os métodos de actuação, atribuição e gestão da toponímia e numeração de polícia. O instrumento de actuação rever-se-á pelo presente Regulamento Municipal de Toponímia e Numeração de Polícia.

## CAPÍTULO I

## Denominação de espaços públicos

## SECÇÃO I

## Atribuição e alteração dos topónimos

## Artigo 1.º

## Âmbito de aplicação

1 — O presente Regulamento estabelece os critérios e as normas que deve obedecer a toponímia e a numeração de polícia no concelho de Mogadouro.

2 — Este Regulamento é aplicado a todos os projectos de loteamento e obras de urbanização que venham a ser solicitadas à Câmara Municipal da Mogadouro ou por esta realizados.

3 — As designações toponímicas são atribuídas apenas a espaços públicos conforme definido na alínea j) do artigo 3.º

4 — A toponímia existente deverá ser adaptada às normas do presente Regulamento.

## Artigo 2.º

## Regime jurídico

O presente Regulamento é elaborado ao abrigo do Regime Jurídico de Funcionamento dos Órgãos dos Municípios e Freguesias, nomeadamente com fundamento na alínea v) do n.º 1 do artigo 64.º, bem como ao abrigo do Regime Jurídico de Edificação e Urbanização e Lei das Finanças Locais.

## Artigo 3.º

## Conceitos

Para efeitos do presente Regulamento são definidos os seguintes conceitos:

- a) Alameda — via de circulação animada, fazendo parte de uma estrutura verde de carácter público onde se localizam importantes funções de estar, recreio e lazer. É uma tipologia urbana que, devido ao seu traçado uniforme, à sua grande extensão e ao seu perfil franco, se destaca da malha urbana onde se insere, sendo muitas vezes um dos seus principais elementos estruturantes;
- b) Arruamento — via pública de circulação no espaço urbano, podendo ser qualificada como automóvel, pedonal ou mista, conforme o tipo de utilização;
- c) Avenida — espaço urbano público com dimensão (extensão e secção) superior à da rua, que geralmente confina com uma praça;
- d) Beco/cantinho — o mesmo que impasse. Constitui uma via urbana sem intersecção com outra via;
- e) Caminho municipal — via pertencente à rede rodoviária municipal de hierarquia inferior à estrada municipal;
- f) Caminho vicinal — caminhos públicos rurais, a cargo das juntas de freguesia, de ligação entre lugares, admitindo-se que nestes caminhos não existem passeios públicos e destinam-se ao trânsito rural;
- g) Designação toponímica — designação completa de um topónimo urbano, contendo o nome próprio do espaço público, o tipo de topónimo e outros elementos que compõem a placa toponímica;
- h) Edificação — é a actividade ou o resultado da construção, reconstrução, ampliação, alteração ou conservação de um imóvel destinado a utilização humana, bem como de qualquer outra construção que se incorpore no solo com carácter de permanência;
- i) Escadas ou escadarias — espaço linear desenvolvido em terreno declivoso recorrendo ao uso de patamares e ou degraus por forma a minimizar o esforço do percurso;
- j) Espaço público — é todo aquele que se encontra submetido por lei ao domínio da autarquia local e subtraído do comércio jurídico privado em razão da sua primordial utilidade colectiva;
- k) Estrada — via de circulação automóvel, com percurso predominantemente não urbano composta por faixa de rodagem e bermas;

- l) Estrada municipal — estradas consideradas de interesse para um ou mais concelhos, ligando as respectivas sedes às diferentes freguesias e estas entre si ou às estradas nacionais. São da competência da Câmara Municipal;
- m) Freguesia — unidade geográfica demarcada segundo um critério de referenciação administrativa;
- n) Largo — constitui um espaço urbano público que pode assumir forma e dimensão variada e pode acontecer ao longo de uma rua ou no ponto de confluência de arruamentos. Nos largos é característica a presença de árvores, fontes, chafarizes, cruzeiros e pelourinhos;
- o) Operação de loteamento — trata-se da acção que tenha por objecto ou por efeito a constituição de um ou mais lotes destinados imediata ou subsequentemente à edificação urbana, e que resulte da divisão de um ou vários prédios, ou do seu emparcelamento ou reparcelamento;
- p) Parcela ou lote urbano — terreno constituído através de alvará de loteamento, ou o terreno legalmente constituído, correspondente a uma unidade registral e matricial ou cadastral, confinante com via pública, em qualquer caso destinado a uma só edificação. Poderá haver mais que uma edificação, se existir relação funcional entre si;
- q) Número de polícia — numeração de porta fornecida pelos serviços da Câmara Municipal de Mogadouro;
- r) Obras de urbanização — obras de criação e remodelação de infra-estruturas destinadas a servir directamente os espaços urbanos ou as edificações, designadamente arruamentos viários e pedonais, redes de esgotos e de abastecimento de água, electricidade, gás e telecomunicações, e ainda espaços verdes e outros espaços de utilização colectiva;
- s) Praça/praceta — espaço urbano, confinado por edificações, de uso público intenso e com predominância de área pavimentada e ou arborizada;
- t) Parque — espaço público arborizado destinado essencialmente ao recreio e lazer, podendo no entanto possuir zonas de estacionamento;
- u) Promotor — entidade ou indivíduo que garante da realização das obras de urbanização;
- v) Rotunda — cruzamento giratório com existência de uma placa central circular, ou pelo menos simétrica, contornada pelo trânsito sempre pela direita;
- w) Rua — espaço urbano público constituído por, pelo menos, uma faixa de rodagem, faixas laterais de serviço, faixas centrais de atravessamento, passeios e corredores laterais de paragem e estacionamento que assumem as funções de circulação e de estada de peões, circulação, paragem e estacionamento automóvel, acesso a edifícios, continuidade da malha urbana, suporte de infra-estruturas e espaço de observação e orientação;
- x) Tipo de topónimo — categoria de espaço urbano público ao qual é atribuído um topónimo, designadamente, rua, travessa, avenida, largo, etc.;
- y) Topónimo — designação por que é conhecido um espaço urbano público;
- z) Travessa — espaço urbano público que estabelece um elo de ligação entre duas ou mais vias urbanas de hierarquia superior.

## Artigo 4.º

## Alteração de topónimos

1 — As designações toponímicas actuais devem manter-se, salvo razões atendíveis.

2 — A Câmara Municipal poderá proceder à alteração de topónimos existentes, nos termos e condições do presente Regulamento e nos seguintes casos especiais:

- a) Motivo de reconversão urbanística;
- b) Existência de topónimos considerados inoportunos, iguais ou semelhantes, com reflexos negativos nos serviços públicos e nos interesses dos municípios.

## Artigo 5.º

## Competência para a atribuição de topónimos

Compete à Câmara Municipal de Mogadouro, sob proposta da Comissão de Toponímia, deliberar sobre a toponímia no município de Mogadouro, nos termos da alínea v) do n.º 1 artigo 64.º da Lei n.º 169/99, de 18 de Setembro, com as alterações introduzidas pela Lei n.º 5/A-2002, de 11 de Janeiro.

## Artigo 6.º

**Objectivo do processo de atribuição de topónimos**

Constitui objectivo do processo de atribuição de topónimos garantir que à data de emissão dos alvarás de loteamento ou de obras de urbanização aqueles estejam atribuídos e inscritos na respectiva planta de síntese e ou projecto de arruamento. Bem como modificar os topónimos a ruas e loteamentos pré-existentes de acordo com o n.º 5 do artigo 11.º do presente Regulamento.

## SECÇÃO II

**Da Comissão de Toponímia**

## Artigo 7.º

**Missão**

A Comissão Municipal de Toponímia é o órgão consultivo e de assessoria da Câmara Municipal de Mogadouro, no cumprimento das tarefas que lhe são cometidas de investigação e normalização dos topónimos mogadourenses.

## Artigo 8.º

**Competência e funcionamento**

1 — À Comissão compete:

- a) Propor a designação toponímica de novos espaços públicos ou a alteração dos actuais;
- b) Elaborar uma lista de topónimos possíveis, por lugares, com a respectiva biografia ou descrição, de forma a colmatar necessidades presentes e futuras, mediante as informações dos serviços técnicos da Divisão de Ordenamento do Território, Urbanismo e Ambiente;
- c) Atribuição de números de polícia.

2 — A Câmara Municipal remeterá à Comissão de Toponímia para parecer, afim desta se pronunciar no prazo de 30 dias, as seguintes situações:

- a) No início do projecto de obras de urbanização e ou do loteamento, a localização, em planta, dos arruamentos e outros espaços públicos para atribuição da designação toponímica correspondente;
- b) Os pedidos ou alterações das designações toponímicas devem ser requeridos em impresso próprio de acordo com o artigo 10.º do presente Regulamento.

3 — Em todos os pareceres emitidos pela Comissão de Toponímia deverá constar uma curta biografia ou descrição que justifique a atribuição do topónimo.

## Artigo 9.º

**Composição**

A Comissão de Toponímia é constituída por seis membros, sendo presidida pelo presidente da Câmara ou seu representante legal.

1 — Integram a Comissão Municipal de Toponímia:

- a) O presidente da Câmara Municipal ou o vereador do pelouro, que presidirá;
- b) Um membro designado pela Assembleia Municipal;
- c) Um representante da Escola Secundária de Mogadouro;
- d) Um técnico do sector cultural da Câmara Municipal;
- e) Um cidadão de idoneidade e prestígio reconhecido, a indicar pelo presidente da Câmara;
- f) Representante, para efeito, da junta de freguesia, consoante a freguesia em análise;
- g) Caso se julgue necessário, poderá o presidente da Câmara solicitar pareceres consultivos aos CTT — Correios S. A., GNR, bombeiros e outras entidades, ou solicitar a presença de representantes das entidades referidas, em reuniões da Comissão.

2 — A Comissão tomará posse perante o presidente da Câmara, e o mandato será por um período coincidente com o mandato do executivo. Os membros da Comissão permanecerão em funções, mesmo que tenha terminado o seu mandato, enquanto não tenham sido nomeados ou substituídos por novos elementos.

3 — Todos os cargos terão carácter honorífico e o seu desempenho não representará retribuição de espécie alguma.

4 — A Comissão Municipal de Toponímia reúne, pelo menos, uma vez por semestre e sempre que necessário.

## Artigo 10.º

**Instrução dos pedidos ou alterações das designações toponímicas**

1 — Antes da aprovação de um projecto de obras de urbanização e ou de loteamento, deverão ser aprovadas, quando possível, as designações toponímicas dos respectivos arruamentos, após parecer da Comissão de Toponímia.

2 — Os pedidos de atribuição ou alteração de designações toponímicas deverão ser entregues na Câmara Municipal de Mogadouro e instruídos com um requerimento (anexo I do presente Regulamento) e planta de localização do local, com a indicação dos limites do espaço público (início e fim).

3 — A Câmara Municipal, após parecer da Comissão de Toponímia, emitirá um parecer relativo ao pedido de atribuição ou alteração da designação toponímica, no qual deve constar uma curta biografia ou descrição que justifique a sua atribuição.

## Artigo 11.º

**Critérios na atribuição de topónimos**

1 — A atribuição de topónimos deverá obedecer, em regra, aos seguintes critérios:

Os nomes das avenidas e das ruas, bem como das alamedas e das praças, deverão evocar figuras ou realidades com expressão concelhia, regional, nacional ou dimensão internacional;

Os nomes das ruas de menor dimensão, bem como os das travessas, evocarão circunstâncias, figuras ou realidades de expressão local;

As praças e largos evocarão factos, figuras notáveis ou realidades de projecção na área do município;

Os nomes das vias classificadas como outros arruamentos deverão evocar aspectos locais, em obediência aos costumes e ancestralidade dos sítios e lugares da respectiva implantação; Datas com significado histórico concelhio ou nacional.

2 — Todos os espaços públicos devem ser identificados com os seus topónimos, no início e no fim da sua extensão, assim como em todos os cruzamentos ou entroncamentos que o justifiquem.

3 — Os critérios de definição do início e fim dos espaços públicos e de afixação das placas toponímicas são os seguintes:

a) Nos arruamentos com a direcção este-oeste ou aproximada, o seu início corresponderá ao limite este e o fim a oeste, afixando-se as placas toponímicas no lado esquerdo, em ambas as entradas;

b) Nos arruamentos com a direcção norte-sul ou aproximada, o seu início corresponderá ao limite sul e o fim a norte, afixando-se as placas toponímicas no lado esquerdo, em ambas as entradas;

c) Nos largos e praças o início corresponde à entrada sudoeste, podendo as placas toponímicas serem colocadas nas várias entradas destes;

d) Nos becos e recantos ou em outros arruamentos com fins indefinidos (tais como os caminhos vicinais/rurais) será afixada uma única placa toponímica no lado esquerdo da entrada destes;

e) Em caso de dúvida relativamente à direcção dos arruamentos prevalece a direcção predominante, ou seja, aquela que coincida com a maior extensão destes;

f) Em casos excepcionais, em que a este ou a sul se encontrem limites de lugar ou outros que não sejam arruamentos e a oeste ou a norte, respectivamente, se encontrarem arruamentos, o início poderá ser definido a partir destas últimas direcções.

4 — As placas afixadas em postes, peanhas ou suportes toponímicos só poderão ser colocadas em passeios cuja largura mínima livre de circulação seja superior a 1,5 m.

5 — As vias, com denominação já atribuída, mantêm o respectivo nome e enquadramento classificativo mas, se por iniciativa popular, da Comissão Municipal de Toponímia e ou proposta da junta de freguesia ou da Câmara Municipal, ou ainda por motivos de reconversão urbanística, mudarem de nome, integrar-se-ão na estrutura das presentes condições.

## Artigo 12.º

**Temática local**

As novas urbanizações ou aglomerados urbanos devem, sempre que possível, obedecer à mesma temática toponímica.

## Artigo 13.º

**Atribuição de topónimos**

1 — Podem ser atribuídas iguais designações a vias, desde que estas se situem em diferentes localidades do concelho.

2 — Não se consideram designações iguais as que são atribuídas a vias comunicantes de diferente classificação toponímica, tais como rua e travessa ou beco, rua e praça e designações semelhantes.

3 — Podem ser adoptados nomes de países, cidades ou outros locais nacionais ou estrangeiros, que por razões importantes se encontrem ligados à vida do concelho.

4 — As palavras estrangeiras só serão admitidas quando a sua utilização se revelar absolutamente indispensável.

5 — De cada deliberação deverá constar uma curta biografia ou descrição que justifique a atribuição do topónimo.

6 — É interdita a atribuição de denominações toponímicas provisórias.

## Artigo 14.º

**Designação antropónica**

1 — As designações antropónicas serão atribuídas pela seguinte ordem de preferência:

- a) Individualidades de relevo concelhio;
- b) Individualidades de relevo regional;
- c) Individualidades de relevo nacional;
- d) Individualidades de relevo internacional ou universal.

2 — Não serão atribuídas designações antropónicas com o nome de pessoas vivas, salvo em casos extraordinários em que se reconheça, que por motivos excepcionais, esse tipo de homenagem e reconhecimento deva ser prestado durante a vida da pessoa e seja aceite pela própria.

3 — Sem prejuízo do disposto no número anterior, os antropónimos não devem ser atribuídos antes de um ano a contar da data do falecimento, salvo em casos considerados excepcionais e aceites pela família.

## Artigo 15.º

**Apoio técnico**

Os serviços técnicos da Divisão de Ordenamento do Território Urbanismo e Ambiente, da Câmara Municipal, garantem o necessário apoio à Comissão de Toponímia, no que diz respeito a listagens de designações toponímicas existentes e respectivas plantas de localização.

## Artigo 16.º

**Informação ao público**

1 — Após o estabelecimento da designação toponímica pela Câmara Municipal serão publicados avisos no *Boletim Municipal* e afixados editais nos Paços do Concelho e nas sedes das juntas de freguesia abrangidas.

2 — Deverá igualmente ser introduzida alteração/actualização no roteiro municipal.

## CAPÍTULO II

**Placas toponímicas**

## SECÇÃO I

**Da execução**

## Artigo 17.º

**Competência para execução e afixação**

1 — Compete à Câmara Municipal a execução e afixação das placas de toponímia, sendo expressamente vedado aos particula-

res, proprietários, inquilinos ou outros, a sua afixação, deslocação, alteração ou substituição.

2 — Em edifícios particulares, a colocação das placas será feita mediante o consentimento dos proprietários dos imóveis.

3 — No caso de loteamentos e ou projectos de obras de urbanização, a Câmara Municipal informará o promotor da execução dos suportes toponímicos para efeitos do n.º 2 do artigo 19.º

4 — As placas eventualmente afixadas em contravenção ao disposto no n.º 1 do presente artigo serão removidas sem mais formalidades pela Câmara Municipal.

5 — As placas toponímicas devem ser colocadas logo que as vias ou espaços se encontrem numa fase de construção que permita a sua identificação.

## Artigo 18.º

**Placas toponímicas**

1 — As placas toponímicas devem ser executadas de acordo com os modelos dos anexos II, III e IV do presente Regulamento.

2 — As placas toponímicas devem ser adequadas à natureza e importância do espaço público podendo conter, para além do topónimo, outras indicações complementares significativas para a compreensão do mesmo.

3 — As placas toponímicas serão, sempre que possível, colocadas na fachada correspondente do edifício, conforme o n.º 3 do artigo 11.º, distando do solo pelo menos 3,5 m e da esquina 1 m. Na ausência de fachada, a afixação da placa toponímica será de acordo com o disposto no artigo 19.º

## Artigo 19.º

**Suportes para as placas toponímicas**

1 — A colocação das placas toponímicas também poderá ser efectuada em suportes colocados na via pública a esse fim destinados, sempre que não seja possível a sua colocação em fachada.

2 — Os suportes das placas toponímicas deverão ser executados de acordo com os anexos II, III e IV do presente Regulamento.

## Artigo 20.º

**Manutenção dos suportes e placas toponímicas**

1 — A Câmara Municipal é responsável pelo bom estado de conservação e limpeza dos suportes e placas toponímicas existentes no espaço público, devendo para tal, periodicamente, proceder a substituições, melhorar a visibilidade dos mesmos, etc.

2 — A Câmara Municipal é responsável pelo bom estado de conservação e limpeza dos suportes e placas toponímicas, a partir da data de recepção definitiva das obras de urbanização.

3 — Até à data de recepção definitiva das obras de urbanização a responsabilidade pela manutenção dos suportes e placas toponímicas será dos promotores.

## Artigo 21.º

**Localização, construção e colocação dos suportes para as placas toponímicas nas novas urbanizações**

1 — As placas toponímicas devem ser colocadas logo que as vias ou espaços públicos se encontrem numa fase de construção que permita a sua identificação.

2 — Nas obras de urbanização e ou loteamentos, os suportes das placas toponímicas obedecerão aos modelos dos anexos II, III e IV do presente Regulamento.

3 — A localização dos suportes destinados à colocação das placas toponímicas, será definida pelos serviços responsáveis pelo licenciamento e ou autorização das obras de urbanização, e deverá constar do projecto de arruamento ou na planta de síntese, quando se tratar de loteamento.

4 — O encargo da construção e colocação dos referidos suportes é da responsabilidade da entidade promotora do loteamento e ou das obras de urbanização.

5 — A caução destinada a assegurar a boa execução das obras de urbanização incluirá também o valor resultante do encargo previsto no número anterior.

## Artigo 22.º

**Identificação provisória dos arruamentos**

1 — Em todos os casos de novas designações toponímicas, os arruamentos devem ser imediatamente identificados, ainda que com estruturas provisórias, enquanto a identificação definitiva não possa ser efectuada.

2 — A aprovação de obras de urbanizações e ou loteamentos implica, quando possível, a aprovação dos topónimos e a colocação das placas toponímicas mesmo que de âmbito provisório. Para o efeito, a Câmara Municipal encetarà ao processo de atribuição das designações toponímicas, com a aprovação do projecto de obras de urbanização e ou do loteamento.

#### Artigo 23.º

##### Responsabilidade por danos

1 — Os danos verificados nas placas são reparados pela Câmara Municipal, por conta de quem os tiver causado, devendo o custo ser liquidado no prazo de oito dias a contar da data da respectiva notificação.

2 — Em caso de incumprimento, a Câmara Municipal procederá à substituição da placa danificada e apresentará o valor aos responsáveis ou aos serviços competentes para o recebimento coercivo, acrescido do valor da coima.

3 — Sempre que haja demolição de prédios ou alteração das fachadas que implique retirada de placas, devem os titulares das respectivas licenças entregar aquelas para depósito na Câmara Municipal, ficando, caso não o façam, responsáveis pelo seu desaparecimento ou deterioração.

4 — É condição indispensável para autorização de quaisquer obras ou tapumes a manutenção das indicações toponímicas existentes, ainda quando as respectivas placas tenham de ser retiradas.

### CAPÍTULO III

#### Numeração de polícia

##### SECÇÃO I

##### Competência e regras para a numeração

#### Artigo 24.º

##### Numeração e autenticação

1 — A numeração de polícia é da exclusiva competência da Câmara Municipal de Mogadouro e abrange apenas os vãos de portas confinantes com a via pública que dêem acesso a prédios urbanos ou respectivos logradouros, após emissão do parecer da Comissão Municipal de Toponímia.

2 — A autenticidade da numeração de polícia é comprovada pelos registos da Câmara Municipal, ou qualquer forma legalmente admitida.

#### Artigo 25.º

##### Atribuição da numeração

1 — A cada edificação e por cada arruamento será atribuído um só número de polícia, de acordo com os seguintes critérios:

- Os números de polícia serão atribuídos de acordo com a distância (em metros) medida em linha recta ao longo do arruamento e até ao centro do vão de porta, parcela ou lote urbano;
- A medida definida na alínea *a*) tem início na origem/início do arruamento e termina no ponto pretendido arredondada para o número inteiro mais próximo, definido no n.º 3 do artigo 11.º do presente Regulamento;
- O arredondamento referido na alínea *b*) far-se-á para o número par caso se verifique do lado direito do arruamento, far-se-á para o número ímpar caso se verifique do lado esquerdo.

2 — Quando não for possível aplicar os princípios estabelecidos no número anterior, a numeração será atribuída segundo o critério a definir pela Câmara Municipal de Mogadouro.

#### Artigo 26.º

##### Regras para a numeração

1 — A numeração dos vãos de portas/portões das edificações, em novos espaços públicos ou nos actuais em que se verifiquem irregularidades de numeração, obedece às seguintes regras:

- Quando no mesmo arruamento existam habitações legais e não legais, a atribuição da numeração deverá processar-se como se todas fossem legais.

#### Artigo 27.º

##### Aposição de numeração

1 — Logo que na construção de uma edificação se encontrem definidas as portas confinantes com o espaço público ou, em virtude de obras posteriores, se verifique a abertura de novos vãos de porta ou supressão dos existentes, a Câmara Municipal designará, sob pedido do promotor, os respectivos números de polícia e intimará a sua aposição por notificação.

2 — No caso de se tratar de um pedido de alteração/atribuição da numeração de polícia, deverá ser preenchido o requerimento, no anexo VI do presente Regulamento.

3 — A numeração de polícia das edificações construídas com isenção de licença será atribuída oficiosamente pelos serviços, que intimarão a sua aposição.

4 — A numeração atribuída e a efectiva aposição devem ser expressamente mencionadas, constituindo condição indispensável à concessão da licença de utilização da edificação ou fracção.

5 — Os proprietários devem colocar os respectivos números no prazo de 30 dias contados da data da intimação.

#### Artigo 28.º

##### Colocação, localização e características da numeração

1 — A colocação dos números de polícia é da responsabilidade do promotor do empreendimento ou edificação.

2 — Os números de polícia serão colocados, do lado direito das vergas ou bandeiras das portas ou portões, ou quando estas não existam, na primeira ombreira, segundo a ordem de numeração e à altura de 1,5 m da base destas.

3 — Os números de polícia deverão ter as dimensões referidas no anexo V do presente Regulamento.

4 — Os números de polícia serão fornecidos pelos serviços municipais a pedido dos requerentes, em conformidade com o modelo referido no anexo VI, do presente Regulamento.

5 — Não são admitidos quaisquer outros modelos ou tipos de placas de numeração de polícia, além dos definidos no presente Regulamento.

6 — A adaptação da numeração actualmente existente deverá ser feita gradualmente, prevendo-se a sua conclusão um ano após a entrada em vigor do presente Regulamento.

#### Artigo 29.º

##### Conservação e limpeza dos números de polícia

Os proprietários das edificações são responsáveis pelo bom estado de conservação e limpeza dos números de polícia respectivos, não sendo permitido colocar, retirar ou alterar a numeração de polícia sem prévia autorização da Câmara Municipal.

### CAPÍTULO IV

#### Contra-ordenações

#### Artigo 30.º

##### Coimas

1 — As infracções ao preceituado neste Regulamento constituem contra-ordenação nos termos do Decreto-Lei n.º 433/82, de 27 de Outubro, com as alterações introduzidas pelo Decreto-Lei n.º 356/89, de 17 de Outubro, Decreto-Lei n.º 244/95, de 14 de Setembro, e pela Lei n.º 109/2001, de 24 de Dezembro, e são puníveis com coima entre  $0,010 \times \text{SMN}$  a  $9,984 \times \text{SMN}$  (salário mínimo nacional), cujo produto reverte integralmente para o município.

2 — Em caso de reincidência a coima aplicável nos termos do número anterior é elevada para o dobro.

3 — A negligência é punível com coima, sendo os seus limites fixados entre  $4,992 \times \text{SMN}$  a  $59,904 \times \text{SMN}$  (salário mínimo nacional).

4 — Nos casos previstos no n.º 2 do artigo 23.º, o valor da coima será calculado pela Câmara Municipal em função da gravidade do dano causado e de acordo com os valores previstos no n.º 1 deste artigo.

5 — Em caso de incumprimento por parte do infractor do disposto neste artigo, a Câmara Municipal remeterá o processo ao tribunal competente para que seja promovida pelo representante do Ministério Público a respectiva execução.

CAPÍTULO V  
Disposições finais

SECÇÃO I

Artigo 31.º

Informação e registo

1 — Compete à Câmara Municipal registar toda a informação toponímica existente e comunicá-la à conservatória do registo predial, repartição de finanças, Correios de Portugal e outras entidades consideradas relevantes.

2 — Os serviços municipais competentes deverão constituir ficheiros e registos toponímicos referentes ao município, onde constarão os antecedentes históricos, biográficos ou outros, relativos aos nomes atribuídos aos espaços públicos.

3 — A Câmara Municipal promoverá a elaboração e edição de plantas toponímicas respeitantes aos principais centros urbanos.

Artigo 32.º

Competência e acção fiscalizadora

Compete à Câmara Municipal a fiscalização e cumprimento das disposições do presente Regulamento.

Artigo 33.º

Dúvidas e omissões

Todas as dúvidas e omissões serão resolvidas por deliberação da Câmara Municipal, e nos demais termos da lei.

Artigo 34.º

Entrada em vigor

O presente Regulamento entra em vigor 15 dias após a sua publicação no *Diário da República*, depois de cumpridas todas as formalidades legais.

ANEXO I



Ex.<sup>mo</sup> Senhor  
Presidente da Câmara Municipal de  
Mogadouro

**REQUERIMENTO PARA PEDIDO DE ATRIBUIÇÃO OU ALTERAÇÃO DE DESIGNAÇÃO TOPONÍMICA**

**IDENTIFICAÇÃO**

Nome completo \_\_\_\_\_, nacionalidade \_\_\_\_\_, estado civil \_\_\_\_\_  
 profissão \_\_\_\_\_, com residência em \_\_\_\_\_, contribuinte fiscal n.º \_\_\_\_\_  
 \_\_\_\_\_, com residência em \_\_\_\_\_, n.º \_\_\_\_\_  
 \_\_\_\_\_, n.º \_\_\_\_\_  
 \_\_\_\_\_, Freguesia de \_\_\_\_\_, Município de \_\_\_\_\_  
 \_\_\_\_\_, nascido a \_\_\_\_\_, \_\_\_\_\_, \_\_\_\_\_, titular do bilhete de identidade n.º \_\_\_\_\_, emitido em \_\_\_\_\_/\_\_\_\_\_/\_\_\_\_\_.  
**OBJECTO DE REQUISICÃO**

Venho solicitar que V. Ex.<sup>a</sup> se digne encetar os mecanismos com vista à Atribuição/Alteração de designação toponímica do espaço público identificado na planta anexa<sup>2</sup>, para que passe a constar como: \_\_\_\_\_ (topónimo/identificação pretendida).

Curta Biografia ou descrição que justifique a atribuição do topónimo/identificação pretendida: \_\_\_\_\_

Junto Anexo os seguintes elementos (assinados com "x"):  
 Cópia do Bilhete de Identidade;  
 Cópia do cartão de Identificação Fiscal;  
 Planta de Localização.

Pede deferimento \_\_\_\_\_ de \_\_\_\_\_ de 20 \_\_\_\_\_.  
**O requerente** \_\_\_\_\_

Conferi a assinatura pelo B.I. n.º \_\_\_\_\_ de \_\_\_\_\_/\_\_\_\_\_/\_\_\_\_\_. O funcionário \_\_\_\_\_

**Registo de Entrada**

N.º \_\_\_\_\_  
 Livro n.º \_\_\_\_\_  
 Processo n.º \_\_\_\_\_  
 Em \_\_\_\_\_/\_\_\_\_\_/\_\_\_\_\_  
 O funcionário \_\_\_\_\_

**Informação final**

O \_\_\_\_\_

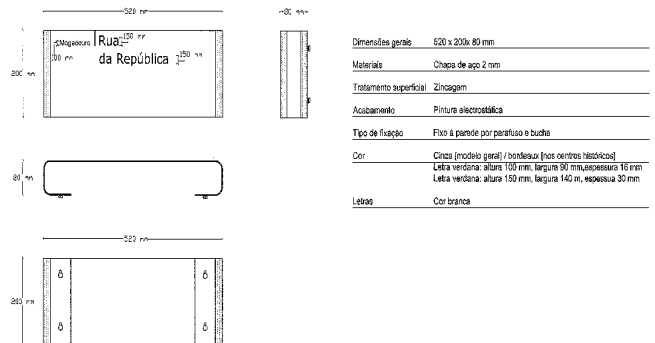
**Resolução**

Deferido. \_\_\_\_\_  
 \_\_\_\_\_  
 \_\_\_\_\_  
 Em \_\_\_\_\_/\_\_\_\_\_/\_\_\_\_\_  
 O \_\_\_\_\_

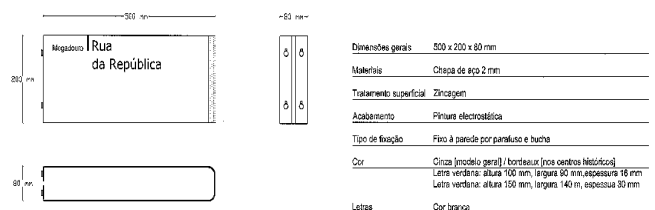
ANEXO II

Placa toponímica para ruas

Modelo 1 — placa toponímica de fixação paralela à parede



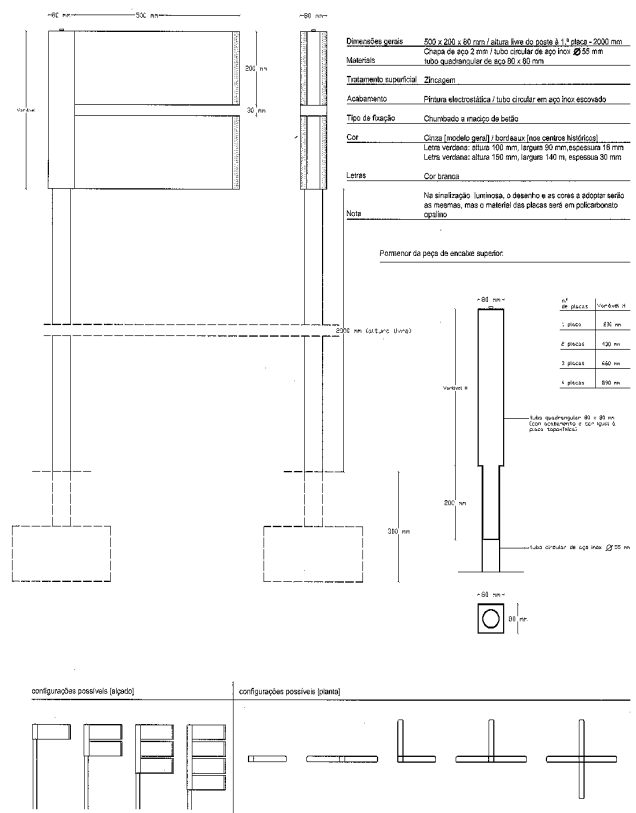
Modelo 2 — placa toponímica de fixação perpendicular à parede



ANEXO III

Placa toponímica para praças, largos e jardins

Modelo 3

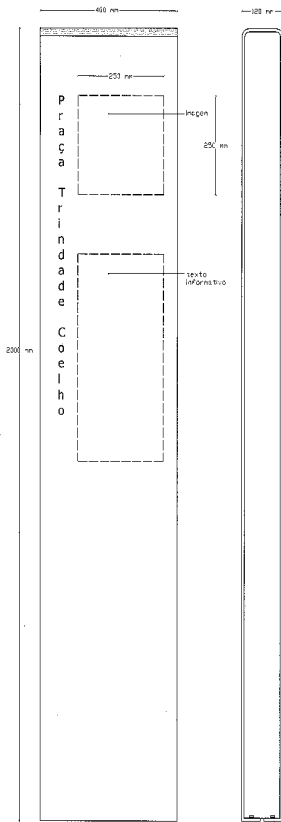


<sup>1</sup> Riscar o que não interessa.  
<sup>2</sup> Em anexo, planta de localização do espaço público com a indicação precisa dos seus limites (início e fim).

ANEXO IV

Suporte informativo

Modelo 4 — suporte informativo



Dimensões gerais	400 x 2000 x 120 mm
Materiais	Chapa de aço 8 mm
Tratamento superficial	Zincagem
Acabamento	Pintura electrolítica
Tipo de fixação	Fixo ao chão por parafuso inox e bucha
Cor	Cinza (modelo geral) / Bordeaux (nos centros históricos) Letra verde-oliva altura 150 mm, largura 140 mm, espessura 30 mm Letra verde-oliva para o texto informativo com altura mínima de 20 mm
Letras	Cor branca

ANEXO VI



Ex.<sup>mo</sup> Senhor  
Presidente da Câmara Municipal de  
Mogadouro

**REQUERIMENTO PARA PEDIDO DE ATRIBUIÇÃO OU ALTERAÇÃO DA NUMERAÇÃO DE POLÍCIA**

**IDENTIFICAÇÃO**

Nome completo \_\_\_\_\_, estado civil \_\_\_\_\_  
 profissão \_\_\_\_\_, nacionalidade \_\_\_\_\_ contribuinte fiscal n.º \_\_\_\_\_  
 com residência em \_\_\_\_\_ n.º \_\_\_\_\_  
 tel. \_\_\_\_\_, Freguesia de \_\_\_\_\_ Município de \_\_\_\_\_  
 natural de \_\_\_\_\_; nascido a \_\_\_\_ / \_\_\_\_ / \_\_\_\_ titular do bilhete de identidade n.º \_\_\_\_\_, emitido em \_\_\_\_ / \_\_\_\_ / \_\_\_\_

**OBJECTO DE REQUISIÇÃO**

Pedido/Alteração<sup>1</sup> da numeração de polícia do prédio sito em \_\_\_\_\_  
 no Lugar de \_\_\_\_\_  
 Venho solicitar que V. Ex.<sup>a</sup> se digne encetar os mecanismos com vista à Atribuição/Alteração<sup>2</sup> da numeração de polícia da edificação identificada na planta anexa<sup>3</sup>, sita em \_\_\_\_\_  
 no lugar de \_\_\_\_\_

Junto Anexo os seguintes elementos (assinalados com "x"):

Cópia do Bilhete de Identidade;  
 Cópia do cartão de Identificação Fiscal;  
 Licença de Construção / Utilização;  
 Planta de Localização.

Pede deferimento \_\_\_\_\_ de \_\_\_\_\_ de 20 \_\_\_\_

O requerente \_\_\_\_\_

Conferi a assinatura pelo B.I. n.º \_\_\_\_\_ de \_\_\_\_ / \_\_\_\_ / \_\_\_\_ O funcionário \_\_\_\_\_

**Registo de Entrada**

N.º \_\_\_\_\_  
 Livro n.º \_\_\_\_\_  
 Processo n.º \_\_\_\_\_  
 Em \_\_\_\_ / \_\_\_\_ / \_\_\_\_

O funcionário \_\_\_\_\_

**Informação final**

O \_\_\_\_\_

**Resolução**

Deferido.

Em \_\_\_\_ / \_\_\_\_ / \_\_\_\_

O \_\_\_\_\_

<sup>1</sup> Riscar o que não interessa.  
<sup>2</sup> Em anexo, planta de localização do espaço público com a indicação precisa dos seus limites (início e fim).

CÂMARA MUNICIPAL DE MORTÁGUA

**Aviso n.º 4060/2005 (2.ª série) — AP.** — *Celebração de contrato de trabalho a termo resolutivo certo.* — Para os efeitos previstos na alínea b) do n.º 1 do artigo 34.º do Decreto-Lei n.º 427/89, de 7 de Dezembro, aplicado à administração local pelo Decreto-Lei n.º 409/91, de 17 de Outubro, torna-se público que, por meu despacho n.º 29/2005, datado de 15 de Abril, por urgente conveniência de serviço, foi celebrado contrato de trabalho a termo resolutivo certo, pelo período de um ano, com início a 2 de Maio de 2005, com Luís Filipe Martins Rodrigues, para a categoria de técnico de 2.ª classe, com o vencimento correspondente ao índice 295, da tabela salarial da função pública. (Não carece de fiscalização prévia do Tribunal de Contas.)

2 de Maio de 2005. — O Presidente da Câmara, *Afonso Sequeira Abrantes.*

**Aviso n.º 4061/2005 (2.ª série) — AP.** — *Rescisão de contratos de trabalho a termo certo.* — Para os devidos efeitos torna-se público que foram autorizadas as rescisões dos contratos de trabalho a termo certo dos trabalhadores abaixo mencionados, com efeitos nas datas indicadas:

Nuno Miguel da Silva Pereira, Sandrine Bento de Matos e Renato Alexandre Rodrigues Fernandes, a 14 de Abril de 2005.  
 Estela Celeste de Sousa Lopes Pinto, a 2 de Maio de 2005.

(Não carece de visto prévio do Tribunal de Contas.)

2 de Maio de 2005. — O Presidente da Câmara, *Afonso Sequeira Abrantes.*

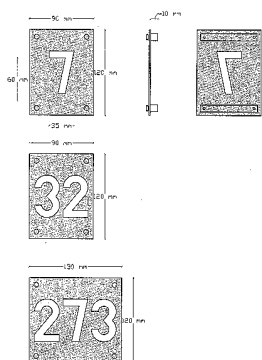
CÂMARA MUNICIPAL DA MURTOSA

**Aviso n.º 4062/2005 (2.ª série) — AP.** — *Alteração da tabela de taxas e compensações do Regulamento Municipal de Taxas,*

ANEXO V

Números de polícia

Modelo 1 — geral



placas : 80 x 120 mm (para os números com 1 ou 2 dígitos)	
retângulo : altura 80 mm / largura máxima 50 mm	
Dimensões gerais	retângulo : altura 80 mm / largura máxima 50 mm
Materiais	Chapa de aço 2 mm / 2 barras 80 x 10 x 10 mm
Tipo de fixação	Fixo por parafusos e bucha
Cor	Natural
Especificações	O número é reportado no centro da chapa

Modelo 2 — centros históricos



Dimensões gerais	Altura 96 mm / largura máxima 50 mm / espessura 10 mm
Materiais	Ferro
Tipo de fixação	Chumbado à parede
Cor	Natural