

Aviso n.º 10 213-E/2005 (2.ª série). — Na sequência do aviso da Direcção-Geral de Energia, publicado no *Diário da República*, 2.ª série, n.º 236, suplemento, de 12 de Outubro de 1995, e em cumprimento do n.º 3 do despacho n.º 14/95, de 6 de Janeiro, do Ministro da Indústria e Energia (*Diário da República*, 2.ª série, n.º 42, de 18 de Fevereiro de 1995), publica-se em anexo o mapa de identificação dos imóveis sobre os quais foi constituída servidão administrativa de gás, com os titulares de direitos sobre os mesmos prédios, bem como as plantas parcelares definitivas (telas finais) do traçado do gasoduto Campo Maior-Leiria, relativas ao concelho de Vila Nova da Barquinha.

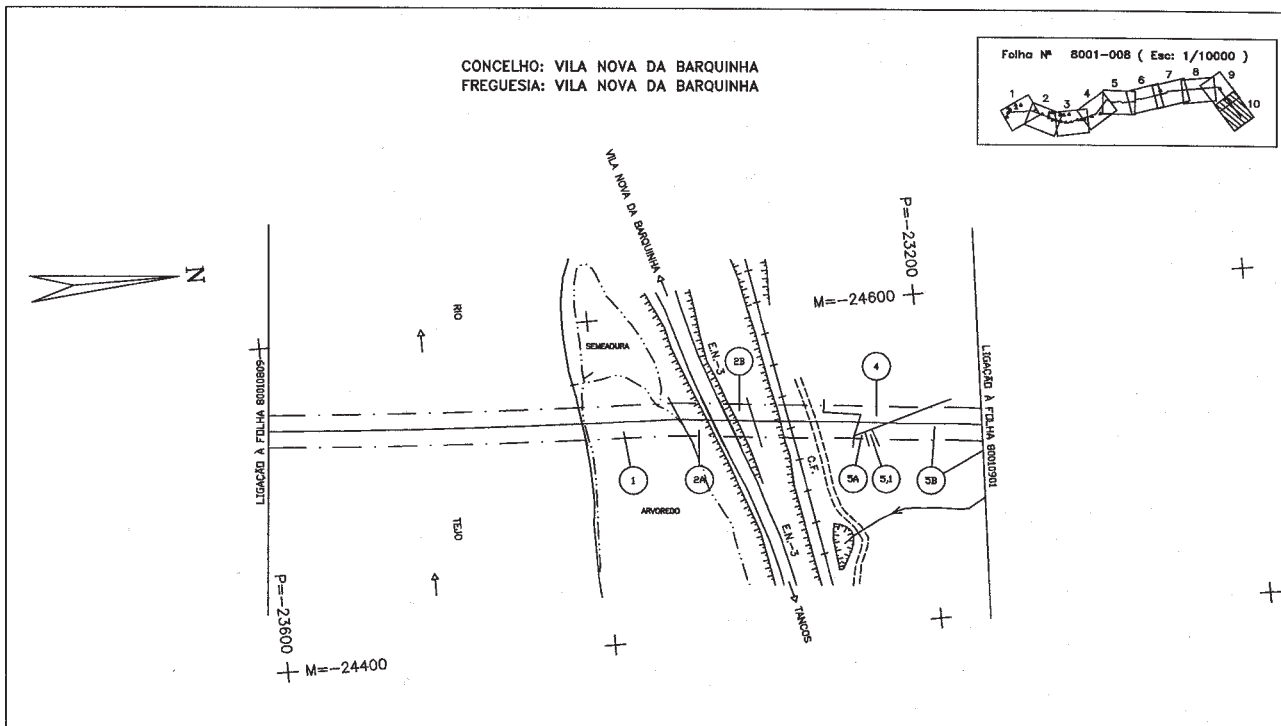
O presente aviso rectifica e substitui, globalmente, para todos os efeitos legais, inclusive, o registo predial da servidão administrativa constituída nos termos do artigo 4.º do Decreto-Lei n.º 11/94, de 13 de Janeiro, os elementos referentes ao concelho de Vila Nova da Barquinha, publicados através do já referido aviso da Direcção-Geral de Energia.

2 de Novembro de 2005. — Pelo Director-Geral, o Subdirector-Geral, por delegação de competências, *Morais Sarmento*.

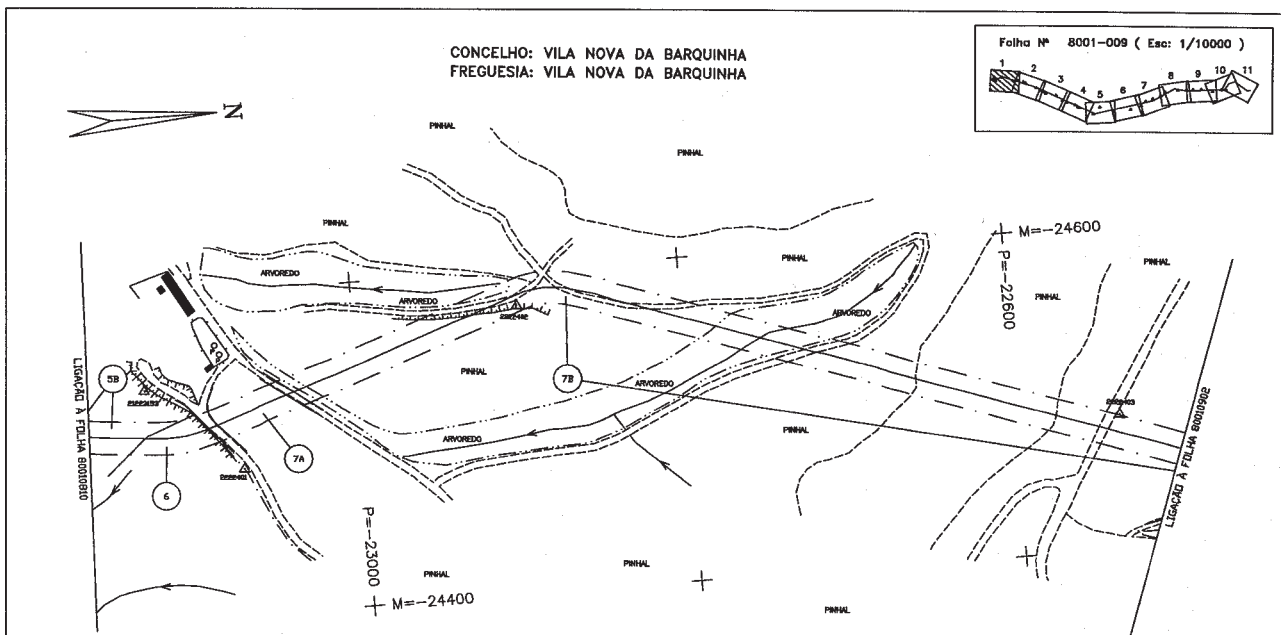
Parcela N.º	Nomes de Proprietários, Possuidores (P), Usufrutuários (U) ou Titulares Inscritos (TI), Conjuges e Moradas	(P) (U) (TI)	Matriz: R: Rústica; U: Urbana; ou omissa.	Freguesia	Descrição Predial	Confrontações do Prédio	Declarações Complementares	Área de Servidão do Prédio (m2)
5,1	JORGE FREITAS PAIXÃO MARIA ALICE NUNES GRAÇA PAIXÃO Casados RUA PROFESSOR SILVA, N.º 3 TANCOS 2260 VILA NOVA DA BARQUINHA	TI	20 Sec. G (parte)	Vila Nova da Barquinha	00443/930721		Este prédio fazia parte do prédio anteriormente inscrito no artigo matricial rústico 20 da Secção G da mesma freguesia, o qual se encontra actualmente pendente de rectificação cadastral.	26
	EPAL - EMPRESA PORTUGUESA DAS ÁGUAS LIVRES, S.A. AVENIDA DA LIBERDADE, N.º 24 1250-144 LISBOA	P						
6	HUMBERTO RODRIGUES LOPES HORTA MARIA DA CONCEIÇÃO MENDES HORTA Casados CASAL GARCIA MÓGO 2350 TORRES NOVAS	P	21 Sec. G (parte)	Vila Nova da Barquinha	00082/140787		Este prédio fazia parte do prédio anteriormente inscrito no artigo matricial rústico 21 da Secção G da referida freguesia, o qual se encontra actualmente pendente de rectificação cadastral.	742
7 A	SILVICAIMA - SOCIEDADE SILVÍCOLA DO CAIMA, LDA RUA JOAQUIM ANTÓNIO AGUIAR, N.º 41, 3.º 1000 LISBOA	P	1 Sec. C-C1- C2	Vila Nova da Barquinha	OMISSO	Norte: CAMINHO Sul: CAMINHO Nascente: MARIA DE LOURDES PENA MONTEIRO GODINHO DE MATOS (CABEÇA DE CASAL DA HERANÇA DE) E HUMBERTO FERNANDES MARTINHO Poente: MARIA ELISA CAMPOS NOGUEIRA DUARTE, HERMÍNIA DE CAMPOS NOGUEIRA SIMÕES, ISAURA NOGUEIRA CAMPOS, HERMÍNIA DA CONCEIÇÃO NOGUEIRA BARROS (CABEÇA DE CASAL DA HERANÇA DE) E JOSÉ DA FONSECA (CABEÇA DE CASAL DA HERANÇA DE)	Este prédio tem natureza rústica, situa-se no lugar de Casal de Iria Teresa, compõe-se de terreno de eucaliptal, pinhal e construções rurais, está inscrito no referido artigo matricial rústico 1 da Secção C-C1-C2 e tem a área de 2078600m2.	902
7 B								22049
9	SILVICAIMA - SOCIEDADE SILVÍCOLA DO CAIMA, LDA RUA JOAQUIM ANTÓNIO AGUIAR, N.º 41, 3.º 1000 LISBOA	P	2 Sec. D-D1 (parte); U:omisso; U:omisso.	Vila Nova da Barquinha	00235/080525		Este prédio é actualmente de natureza mista, possui a área de 788545 m2, fazia parte do prédio anteriormente inscrito no referido artigo matricial rústico 2 da Secção D-D1, o qual provio do artigo matricial rústico 177.º da mesma freguesia, estando actualmente pendente de rectificação cadastral; a parte urbana é composta por a) área coberta e descoberta de 200 m2 e está omissa na matriz; b) área coberta e descoberta de 320 m2 e está omissa na matriz.	5099
11	SILVICAIMA - SOCIEDADE SILVÍCOLA DO CAIMA, LDA RUA JOAQUIM ANTÓNIO AGUIAR, N.º 41, 3.º 1000 LISBOA	P	1 Sec. B	Vila Nova da Barquinha	00860/19701002			7363
12	CESARINA MARIA DA SILVA ANTUNES LUÍS JOSÉ PROENÇA DE FIGUEIREDO NEVES Casados LARGO CONDE FERREIRA, N.º 21 2140 CHAMUSCA	P	2 Sec. F (parte); U:1194.º; U:1195.º.	Atalaia	01123/940418		Este prédio fazia parte do prédio anteriormente inscrito no artigo matricial rústico 2 da Secção F da referida freguesia, o qual se encontra actualmente pendente de rectificação cadastral.	13920
	BALBINA ROSA DA SILVA LARGO CONDE FERREIRA, N.º 21 2140 CHAMUSCA	P						
	MARIA MANUELA DA SILVA ANTUNES SEBASTIÃO JOSÉ RIBEIRO CASACA Casados LARGO CONDE FERREIRA, N.º 21 2140 CHAMUSCA	P						
	FERNANDO OLIVEIRA ANTUNES - CABEÇA DE CASAL DA HERANÇA DE 2140 CHAMUSCA	TI						
12,1	CESARINA MARIA DA SILVA ANTUNES LUÍS JOSÉ PROENÇA DE FIGUEIREDO NEVES Casados LARGO CONDE FERREIRA, N.º 21 2140 CHAMUSCA	P	25 Sec. A	Vila Nova da Barquinha	00538/950801			142
	MARIA MANUELA DA SILVA ANTUNES SEBASTIÃO JOSÉ RIBEIRO CASACA Casados LARGO CONDE FERREIRA, N.º 21 2140 CHAMUSCA	P						
	BALBINA ROSA DA SILVA LARGO CONDE FERREIRA, N.º 21 2140 CHAMUSCA	P						
	FERNANDO OLIVEIRA ANTUNES - CABEÇA DE CASAL DA HERANÇA DE 2140 CHAMUSCA	TI						

Parcela N.º	Nomes de Proprietários, Possuidores (P), Usufrutuários (U) ou Titulares Inscritos (TI), Conjuges e Moradas	(P) (U) (TI)	Matriz: R: Rústica; U: Urbana; omissa.	Freguesia	Descrição Predial	Confrontações do Prédio	Declarações Complementares	Área de Servidão do Prédio (m2)
12,2	MANUEL ROSA DA COSTA MARIA DOS SANTOS MOÇO DA COSTA Casados RUA SÃO JOÃO, Nº 6 - RODA GRANDE ASSEICEIRA 2300 TOMAR	P	27 Sec. E	Atalaia	OMISSO	Norte: ABÍLIO FRANCISCO Sul: MARIA MANUELA DA SILVA ANTUNES E CESARINA MARIA DA SILVA ANTUNES Nascente: MARIA MANUELA DA SILVA ANTUNES E CESARINA MARIA DA SILVA ANTUNES Poente: MARIA MANUELA DA SILVA ANTUNES E CESARINA MARIA DA SILVA ANTUNES	Este prédio tem natureza rústica, situa-se no lugar de Laveiros, compõe-se de terreno de pinhal, horta, leito e curso de água, está inscrito no referido artigo matricial rústico 27 da Secção E e tem a área de 700 m2.	337
12,3	ABÍLIO FRANCISCO SILVINA HELENA Casados RUA NOSSA SENHORA DOS CAMINHOS, Nº 13 - RODA GRANDE ASSEICEIRA 2300 TOMAR	P	26 Sec. E	Atalaia	OMISSO	Norte: MARIA MANUELA DA SILVA ANTUNES E CESARINA MARIA DA SILVA ANTUNES Sul: MANUEL ROSA DA COSTA Nascente: MANUEL MARÇALO SERIGADO E ABÍLIO FRANCISCO Poente: BALBINA ROSA DA SILVA E MARIA MANUELA DA SILVA ANTUNES	Este prédio tem natureza rústica, situa-se no lugar de Laveiros, compõe-se de terreno de pinhal, horta, leito e curso de água, está inscrito no referido artigo matricial rústico 26 da Secção E e tem a área de 880m2.	381
12,5	MANUEL MARÇALO SERIGADO RODA GRANDE ASSEICEIRA 2300 TOMAR	P	24 Sec. E	Atalaia	OMISSO	Norte: ANTÓNIO DA SILVA GARCIA Sul: ABÍLIO FRANCISCO E MARIA LUCINDA FRANCISCO Nascente: ANTÓNIO DE JESUS GAMEIRO Poente: ABÍLIO FRANCISCO	Este prédio tem natureza rústica, situa-se no lugar de Laveiros, compõe-se de terreno de horta, leito e curso de água, está inscrito no referido artigo matricial rústico 24 da Secção E e tem a área de 640 m2.	210
12,6	ERNESTO NUNES RIBEIRO RODA GRANDE ASSEICEIRA 2300 TOMAR	TI	22 Sec. E	Atalaia	OMISSO	Norte: JOÃO MANUEL GODINHO AFONSO Sul: MANUEL MARÇALO SERIGADO Nascente: ANTÓNIO ROSA DA FONSECA ARANHA E ANTÓNIO DE JESUS GAMEIRO Poente: MARIA MANUELA DA SILVA ANTUNES E CESARINA MARIA DA SILVA ANTUNES	Este prédio tem natureza rústica, situa-se no lugar de Laveiros, compõe-se de terreno de choupal, leito e curso de água, está inscrito no referido artigo matricial rústico 22 da Secção E e tem a área de 2680 m2.	1327
	ANTÓNIO DA SILVA GARCIA MARIA DE LURDES DE JESUS ASCENÇO GARCIA Casados URBANIZAÇÃO DA PORTELA, LTE 83, 9º DTº 2685 SACA VEM	P						
12,7	ANTÓNIO ROSA DA FONSECA ARANHA VITALINA BRÁS LOPES ARANHA Casados RUA DR. AURÉLIO RIBEIRO, Nº 18 LINHACEIRA 2300 TOMAR	P	18 Sec. E	Atalaia	00997/930526			123
12,8	JOÃO MANUEL GODINHO AFONSO ALDA MARIA RAMOS MONTEIRO GODINHO AFONSO Casados RUA D. MARIA II, Nº 70 2260 VILA NOVA DA BARQUINHA	P	21 Sec. E	Atalaia	OMISSO	Norte: OLINDA ROSA (CABEÇA DE CASAL DA HERANÇA DE) Sul: ANTÓNIO DA SILVA GARCIA Nascente: FLORINDA NUNES E ANTÓNIO ROSA DA FONSECA ARANHA Poente: MARIA MANUELA DA SILVA ANTUNES E CESARINA MARIA DA SILVA ANTUNES	Este prédio tem natureza rústica, situa-se no lugar de Laveiros, compõe-se de terreno de horta, leito e curso de água, está inscrito no referido artigo matricial rústico 21 da Secção E e tem a área de 840 m2.	164
12,9	JOSÉ FERREIRA - CABEÇA DE CASAL DA HERANÇA DE RODA GRANDE ASSEICEIRA 2300 TOMAR	TI	17 Sec. E	Atalaia	OMISSO	Norte: ANTÓNIO ROSA DA FONSECA ARANHA Sul: ANTÓNIO ROSA DA FONSECA ARANHA E OUTROS Nascente: VASCO PENA MONTEIRO Poente: ANTÓNIO DE JESUS GAMEIRO	Este prédio tem natureza rústica, situa-se no lugar de Laveiros, compõe-se de terreno de pinhal, leito e curso de água e cultura arvenses de regadio, está inscrito no referido artigo matricial rústico 17 da Secção E e tem a área de 4920 m2.	1326
	FLORINDA NUNES RUA DA PINHEIRA, Nº 5 - RODA GRANDE ASSEICEIRA 2300 TOMAR	P						
12,10	ANTÓNIO ROSA DA FONSECA ARANHA VITALINA BRÁS LOPES ARANHA Casados RUA DR. AURÉLIO RIBEIRO, Nº 18 LINHACEIRA 2300 TOMAR	P	16 Sec. E	Atalaia	00996/930526			345
12,11	JESUINO FERREIRA ADÉLIA ROSA Casados RUA DA PINHEIRA, Nº 4 - RODA GRANDE ASSEICEIRA 2300 TOMAR	P	15 Sec. E	Atalaia	OMISSO	Norte: ARMELINO ROSA FONSECA, OLINDA ROSA, MANUEL NUNES MARÇALO E JESUINO FERREIRA Sul: ANTÓNIO ROSA DA FONSECA ARANHA Nascente: VASCO PENA MONTEIRO Poente: ANTÓNIO JESUS GAMEIRO	Este prédio tem natureza rústica, situa-se no lugar de Laveiros, compõe-se de terreno de cultura arvenses, oliveiras, leito e curso de água, está inscrito no referido artigo matricial rústico 15 da Secção E e tem a área de 1260 m2.	153

Parcela N.º	Nomes de Proprietários, Possuidores (P), Usufrutuários (U) ou Titulares Inscritos (TI), Conjuges e Moradas	(P) (U) ou (TI)	Matriz: R: Rústica; U: Urbana; omissa.	Freguesia	Descrição Predial	Confrontações do Prédio	Declarações Complementares	Área de Serviço do Prédio (m2)
16	VASCO PENA MONTEIRO MARIA OLÍVIA CASTELO BRANCO MONTEIRO Casados AVENIDA NUNO ÁLVARES, Nº 32, 1º DTº 2300 TOMAR	P	1 Sec. E (parte); U:2338º.	Atalaia	01176/950216		Este prédio fazia parte do prédio anteriormente inscrito no artigo matricial rústico 1 da Secção E da referida freguesia, o qual se encontra actualmente pendente de rectificação cadastral. Este prédio está inscrito no artigo matricial urbano 2338º da freguesia de Atalaia, o qual proveio do artigo matricial urbano 524º da mesma freguesia.	4718
16,1	EPAL - EMPRESA PORTUGUESA DAS ÁGUAS LIVRES, S.A. AVENIDA DA LIBERDADE, Nº 24 1250-144 LISBOA	P	1 Sec. E (parte)	Atalaia	01181/950427		Este prédio fazia parte do prédio anteriormente inscrito no artigo matricial rústico 1 da Secção E da referida freguesia, o qual se encontra actualmente pendente de rectificação cadastral.	100
18	ANA DA SILVA GARCIA QUINTA LAVEIROS 2260 TANCOS	TI	8 Sec. E	Atalaia	OMISSO	Norte: MANUEL VIEIRA DA CRUZ E FILHOS Sui:VASCO PENA MONTEIRO Nascente: MANUEL GONÇALVES DOMINGUES Poente: CAMINHO	Este prédio tem natureza rústica, situa-se no lugar de Laveiros, compõe-se de terreno de eucaliptal, mata, pinhal, leite e curso de água, está inscrito no referido artigo matricial rústico 8 da Secção E e tem a área de 7800 m2.	760
	ARTUR DA SILVA GARCIA QUINTA LAVEIROS 2260 TANCOS	TI						
	ANTÓNIO DA SILVA GARCIA MARIA DE LURDES DE JESUS ASCENÇO GARCIA Casados URBANIZAÇÃO DA PORTELA, LTE 83, 9º DTº 2685 SACAVÉM	P						
19	MANUEL VIEIRA DA CRUZ E FILHOS 2275 PRAIA DO RIBATEJO	P	2 Sec. E	Atalaia	OMISSO	Norte: ARTUR DA SILVA, ANTÓNIO DA SILVA GARCIA, ANA DA SILVA GARCIA E ARTUR DA SILVA GARCIA Sui:ANTÓNIO DA SILVA GARCIA, ANA DA SILVA GARCIA E ARTUR DA SILVA GARCIA Nascente: LUCIANA DA FONSECA Poente: CAMINHO	Este prédio tem natureza rústica, situa-se no lugar de Valongo, compõe-se de terreno de pastagem, sobreiros, cultura arvense, olival, pinhal, leite e curso de água, está inscrito no referido artigo matricial rústico 2 da Secção E e tem a área de 30880m2.	2775
20 A	ANTÓNIO DA SILVA GARCIA MARIA DE LURDES DE JESUS ASCENÇO GARCIA Casados URBANIZAÇÃO DA PORTELA, LTE 83, 9º DTº 2685 SACAVÉM	P	3 Sec. D	Atalaia	OMISSO	Norte: FÁBRICAS MENDES GODINHO, S.A.R.L. Sui:MANUEL VIEIRA DA CRUZ E FILHOS Nascente: LUCIANA DA FONSECA Poente: CAMINHO	Este prédio tem natureza rústica, situa-se no lugar de Laveiros, compõe-se de terreno de cultura arvense, eucaliptal, leite e curso de água, está inscrito no referido artigo matricial rústico 3 da Secção D e tem a área de 47000 m2.	1172
	ANA DA SILVA GARCIA QUINTA LAVEIROS 2260 TANCOS	P						
	ARTUR DA SILVA GARCIA QUINTA LAVEIROS 2260 TANCOS	P						
	ARTUR DA SILVA - CABEÇA DE CASAL DA HERANÇA DE LAVEIROS 2260 TANCOS	TI						
20 B								466
21 A	FÁBRICAS MENDES GODINHO, S.A.R.L. RUA EVERARD, Nº 16, APARTADO 3 2301 TOMAR CODEX	P	1 Sec. D	Atalaia	00512/030189		Este prédio, inscrito no referido artigo matricial rústico 1 da Secção D, está também descrito sob o nº 01711/050579 da freguesia de Asseiceira, concelho de Tomar.	33233 (inclui parcela 1 de Tomar)
21 B								
23	SPI - SOCIEDADE PROMOTORA IMOBILIÁRIA E TURÍSTICA, LDA RUA ALVES REDOL, Nº 113, 1º ESQ. 2600-100 VILA FRANCA DE XIRA	P	11 Sec. B3-B4	Atalaia	01710/020319		Este prédio encontra-se inscrito no referido artigo matricial rústico 11 da Secção B3-B4, que proveio do artigo 1 da Secção B a B5 da freguesia da Atalaia.	2601
23,1	ANA PAULA FERREIRA ANDRADE DA GRAÇA VÍTOR JOSÉ DE SOUSA DA GRAÇA Casados AVENIDA FRANCISCO SÁ CARNEIRO, LTE 11, 2º A MARINHEIROS 2400-145 LEIRIA	P	2 Sec. B3	Atalaia	01799/040831			6353



P-8001-DWG-CD-0B_10-REV.1



LEGENDA

REDES DE ÁGUAS ESCOTAS E TELEFONES	REDES ELÉCTRICAS E DE GÁS	CARTOGRAFIA
CONDUITE DE ÁGUA E OUTROS SÓLIDOS	LINHA AÉREA DE ALTA TENSÃO (REDE PRIMÁRIA/DISTRIBUIÇÃO)	CHUVA
COLLECTORES DE ESGOTO	CABOS SUBTERRÂNEOS DE ALTA TENSÃO (REDES DE DISTRIBUIÇÃO)	ARRABADA
CANOS TELEFÓNICO DOMÉSTICO, INTERCOMUNIC. E RESIDUAL	LINHAS AÉREAS DE BAIXA TENSÃO	NÚMERO DE PARCELA
CANOS SUBTERRÂNEOS DE RESÍDUOS	CABOS SUBTERRÂNEOS DE BAIXA TENSÃO	ESCRITA
CANOS AÉREOS DE RESÍDUOS	REDES DE GÁS	CHARRIDO
LINHA AÉREA INTERCOMUNIC. E RESIDUAL		ESCAVADO
LINHAS AÉREAS DE RESÍDUOS		MURO
CANOS SUBTERRÂNEOS DE TELECOMUNICACIÓES		MURO PL. SOLTA
		MURO DE SÓPORE
		VEDAÇÕES BANCAS
		LIMITES DE CULTURA
		LINHA DE ÁGUA
		RIO
		LIMITE DE CONCELHO
		FAZDA DE DISTRIBUIÇÃO
		LIMITE DE FREGUESIA
		POLIGONAL DE APOIO
		POSTE DE ALTA TENSÃO
		POSTE DE BAIXA TENSÃO
		POSTE DE ILUMINAÇÃO
		POSTE TELEFÓNICO



REV	DATE	DESCRIPTION	INT.	CHG.	APP.	APP.	APP.	APP.	APP.	TITULO
1	14.09.05	AS-BUILT CADASTRAL		JL	JD	PR				PLANTA CADASTRAL
0		ISSUED FOR CONSTRUCTION								GASODUTO C.MAIOR/LEIRIA (LOTE 3)

TRANSIGAS, Soc. Portuguesa de Gás Natural S.A. PROJECTO DE GAS NATURAL - PORTUGAL

SCALE 1:2000

JOB No. 59.4255.00

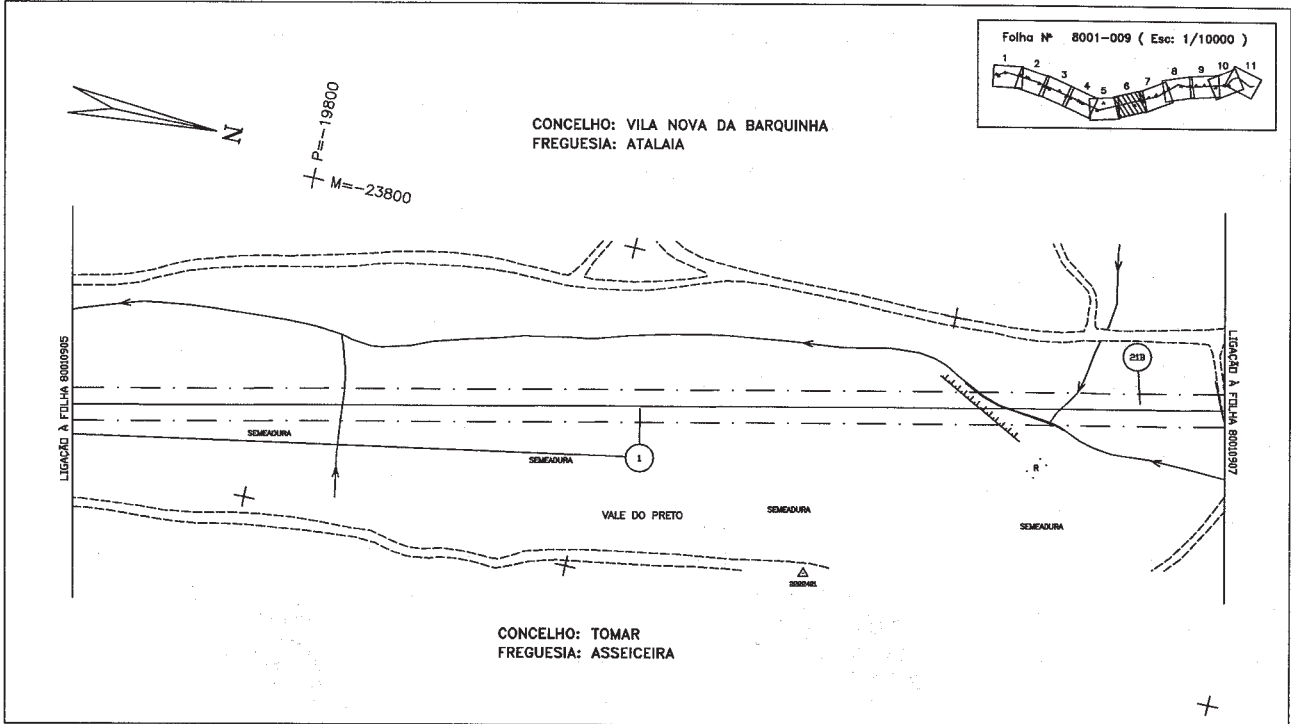
INDEX P

AREA 8001

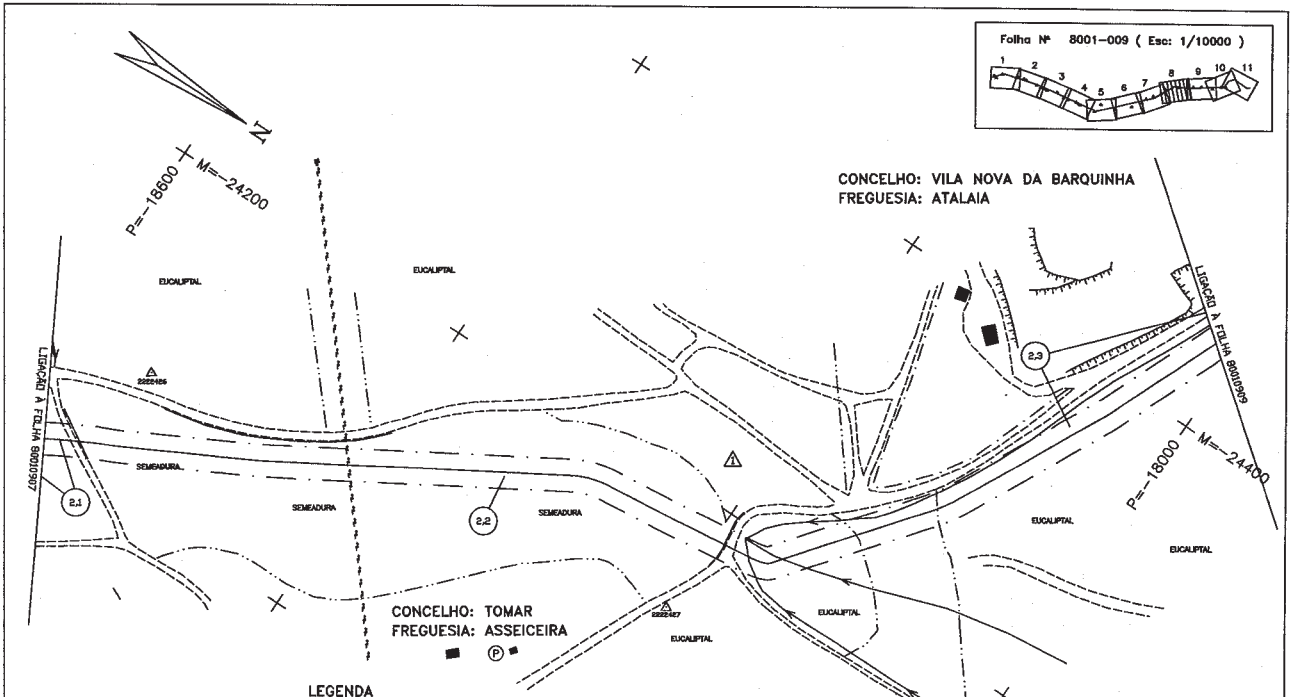
DOC. TYPE DWG

DRAWING No. CD-09.01

REV 1



P-8001-DWG-CD-09_06-REV.1



LEGENDA

REDES DE ÁGUAS ESGOTOS E TELEFONES	REDES ELÉCTRICAS E DE GÁS	CARTOGRAFIA
— CONDUITE DE ÁGUA E OUTROS LÍQUIDOS	— LINHA AÉREA DE ALTA TENSÃO (DUZE PRIMÁRIA/SECUNDÁRIA)	— ONDA
— COLLECTORES DE ESGOTO	— CABOS SUBTERRÂNEOS DE ALTA TENSÃO (FIORES DE INSTALAÇÃO)	— RUA
— COLLECTORES DE ÁGUAS PLUVIAIS	— LINHAS AÉREAS DE BAIXA TENSÃO	— LIMITE DE CONCELHO
— CABO TELEFÓNICO CENTRAL INTERMUNICIPAL E REGIONAL	— CABOS SUBTERRÂNEOS DE BAIXA TENSÃO	— FAZDA DE SERVIÇO
— CABOS SUBTERRÂNEOS DE ABASTECIMENTO	— REDES DE GÁS	— LIMITE DE FREGUESIA
— CABOS AÉREOS DE ABASTECIMENTO		— POLIGONO DE APOIO
— LINHA AÉREA INTERMUNICIPAL E REGIONAL		— PONTE DE ALTA TENSÃO
— CABOS AÉREOS DE ABASTECIMENTO		— PONTE DE BAIXA TENSÃO
— LINHA AÉREA INTERMUNICIPAL E REGIONAL		— PONTE DE ELIMINAÇÃO
— CABOS AÉREOS DE ABASTECIMENTO		— PONTE TELEFÓNICA
— CABOS SUBTERRÂNEOS DE TELECOMUNICAÇÃO		— LIMITE DE CULTURA
		— ONDA
		— RUA
		— LIMITE DE CONCELHO
		— FAZDA DE SERVIÇO
		— LIMITE DE FREGUESIA
		— POLIGONO DE APOIO
		— PONTE DE ALTA TENSÃO
		— PONTE DE BAIXA TENSÃO
		— PONTE DE ELIMINAÇÃO
		— PONTE TELEFÓNICA
		— LIMITE DE CULTURA

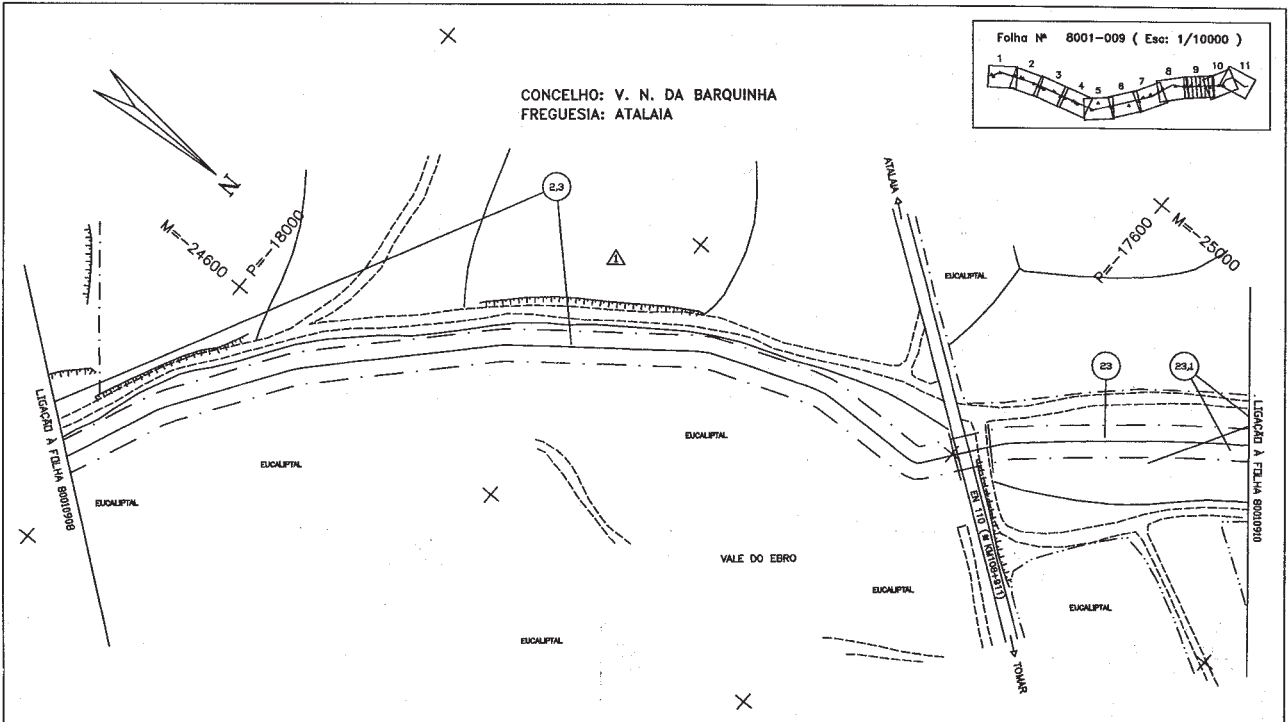
REVISION NOTE:
 △ POSE CHANGE AND RE-SET FOR CONSTRUCTION

ESCALA GRÁFICA
 100 m

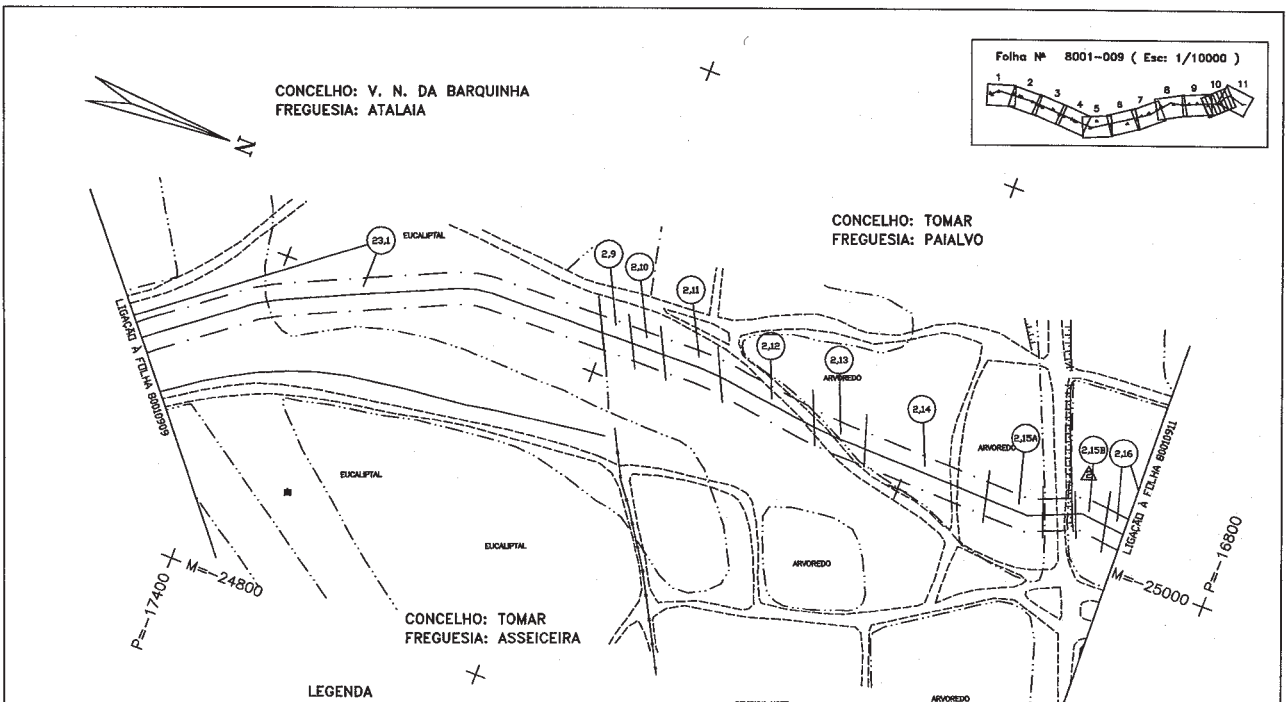
2	28.07.05	AS-BUILT CADASTRAL									
1		SEE REVISION NOTE									
0	22.01.94	ISSUED FOR CONSTRUCTION	PA	VR	EBOR						
REV	DATE	DESCRIPTION	APP	APP	APP	APP	APP	APP	APP	APP	APP

TÍTULO:
 PLANTA CADASTRAL
 GASODUTO C.MAIOR/LEIRIA (LOTE 3)

DOCUMENT NUMBER
 TRANSGÁS, Soc. Portuguesa de Gas Natural SA
 PROJECTO DE GAS NATURAL - PORTUGAL
 SCALE: 1:2000
 JOB No. 59.4255.00
 INDEX P
 AREA 8001
 DOC. TYPE DWG
 DRAWING No. CD-09.08
 REV 2




P-8001-DWG-CD-09_09-REV.2



LEGENDA

REDES DE ÁGUAS ESGOTOS E TELEFONES	REDES ELÉCTRICAS E DE GÁS	CARTOGRAFIA
— LINHAS DE ÁGUA E OUTROS LÍQUIDOS	— LINHA ÁGUA DE ALTA TENSÃO (REDE PRIMÁRIA/DESTINAÇÃO)	— CIMA
— COLECTORES DE ÁGUAS PLUVIAIS	— CABOS SUBSTÂNCIAIS DE ALTA TENSÃO (REDES DE DISTRIBUIÇÃO)	— BARRICA
— CABO TELEFÓNICO COAXIAL, FIBROÓPTICO E BONDINHO	— LINHAS ÁGUA DE BAIXA TENSÃO	— NÚMERO DE PARCELA
— CABOS SUBSTÂNCIAIS DE RESERVATE	— CABOS SUBSTÂNCIAIS DE BAIXA TENSÃO	— ESTRELA
— LINHA ÁGUA INTERMUNICIPAL E REGIONAL	— REDES DE GÁS	— CHAMADO
— LINHAS ÁGUA DE RESERVATE		— ESCALIVADO
— CABOS SUBSTÂNCIAIS DE TELECOMUNICAÇÕES		— MARCO P. BARRA
		— MARCO DE SUPORTE
		— VEDAÇÕES DIVERSAS
		— LIMITES DE CULTELA
		— LINHA DE ÁGUA
		— RIO
		— LIMITE DE CONCELHO
		— FAIXA DE BORDAÇÃO
		— LIMITE DE FREGUESIA
		— POLIGONAL DE APOIO
		— PORTE DE ALTA TENSÃO
		— PORTE DE BAIXA TENSÃO
		— PORTE DE ELIMINAÇÃO
		— PORTE TELEFÓNICO

REVISION NOTE:
 ▲ ROUTE CHANGED AND RE-DESIGNED FOR CONSTRUCTION
 ▲ ROUTE ADAPTED AND RE-DESIGNED FOR CONSTRUCTION



REV	DATE	DESCRIPTION	DRW	CHEK	APP	APPROV	SCALE
3	28.07.05	AS-BUILT CADASTRAL					1:2000
2		SEE REVISION NOTE					
1	05.08.99	SEE REVISION NOTE	PA	VR	HGA		
0	22.01.88	ISSUED FOR CONSTRUCTION	PA	VR	BBR		

TITULO:
 PLANTA CADASTRAL
 GASODUTO C.MAIOR/LEIRIA (LOTE 3)