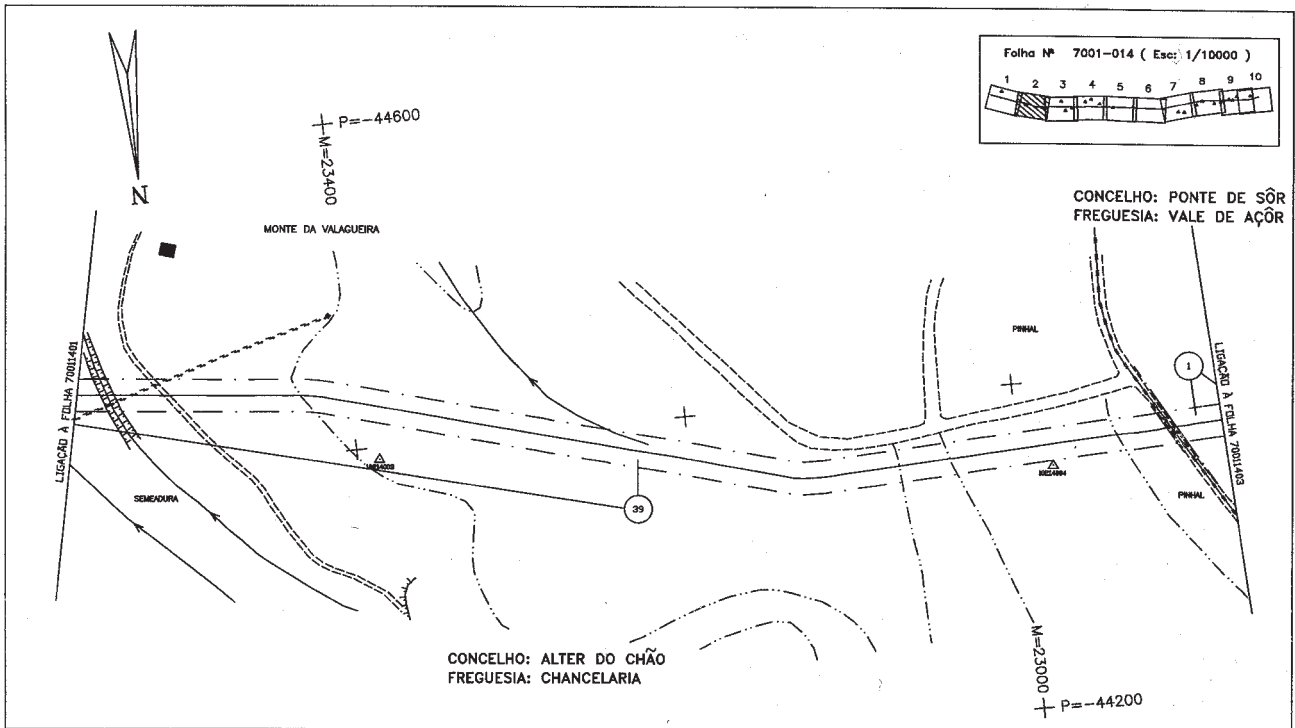


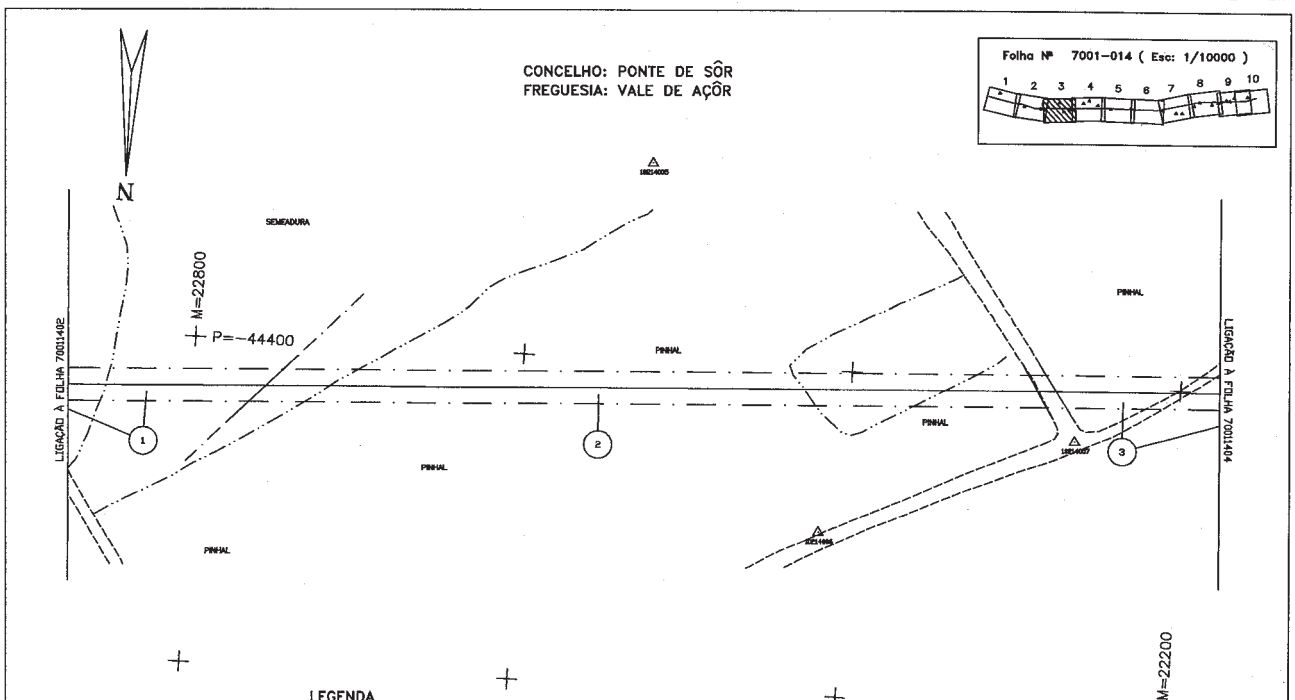
Parcela N.º	Nomes de Proprietários, Possuidores (P), Usufrutuários (U) ou Titulares Inscritos (TI), Conjuges e Moradas	(P) (U) ou (TI)	Matriz: R: Rústica; U: Urbana; omissa.	Freguesia	Descrição Predial	Confrontações do Prédio	Declarações Complementares	Área de Serviço do Prédio (m ²)
5	FILOMENA MARTA MADALENO WEBER WALTER WEBER Casados HERDADE FALCÃO DE CIMA VALE DE AÇOR 7400 PONTE DE SÔR	P	3 Sec. D	Vale de Açor	OMISSO	Norte: FILOMENA MARIA MADALENO WEBER Sul: MARIA ALEXANDRA CORDEIRO LISBOA, BERNARDO MANUEL CORDEIRO LISBOA, MARIA CARLOTA CORDEIRO LISBOA, MARIA DO CARMO CORDEIRO LISBOA E DUARTE MANUEL CORDEIRO LISBOA Nascente: MARIA ALEXANDRA CORDEIRO LISBOA, BERNARDO MANUEL CORDEIRO LISBOA, MARIA CARLOTA CORDEIRO LISBOA, MARIA DO CARMO CORDEIRO LISBOA E DUARTE MANUEL CORDEIRO LISBOA Poente: MANUEL HENRIQUES	Este prédio tem natureza rústica, situa-se no lugar de Falcão de Cima, compõe-se de terreno de olival, solo subjacente de cultura arvense de olival, cultura arvense, oliveiras, figueiras, e horta, está inscrito no referido artigo matricial rústico 3 da Secção D e tem a área de 183750 m ² .	6583
6	FILOMENA MARTA MADALENO WEBER WALTER WEBER Casados HERDADE FALCÃO DE CIMA VALE DE AÇOR 7400 PONTE DE SÔR	P	1 Sec. D	Vale de Açor	OMISSO	Norte: CAMINHO Sul: FILOMENA MARTA MADALENO WEBER Nascente: FILOMENA MARTA MADALENO WEBER Poente: FILOMENA MARTA MADALENO WEBER	Este prédio tem natureza rústica, situa-se no lugar de Falcão de Cima, compõe-se de terreno de olival, solo subjacente de cultura arvense de olival, dependências, cultura arvense, oliveiras, cultura arvense de regadio, citros, figueiras e terreno estéril, está inscrito no referido artigo matricial rústico 1 da Secção D e tem a área de 51250 m ² .	6477
7	FILOMENA MARTA MADALENO WEBER WALTER WEBER Casados HERDADE FALCÃO DE CIMA VALE DE AÇOR 7400 PONTE DE SÔR	P	35 Sec. D	Vale de Açor	OMISSO	Norte: CAMINHO Sul: FILOMENA MARTA MADALENO WEBER Nascente: FILOMENA MARIA MADALENO WEBER Poente: MANUEL HENRIQUES	Este prédio tem natureza rústica, situa-se no lugar de Falcão de Cima, compõe-se de terreno de olival, solo subjacente de cultura arvense e horta, está inscrito no referido artigo matricial rústico 35 da Secção D e tem a área de 116470 m ² .	7533
8	MANUEL HENRIQUES LUIA MARIA BAIRRÃO HENRIQUES Casados RUA DOS CADEIRÕES 7400-201 PONTE DE SÔR	P	4 Sec. D; U: 171º.	Vale de Açor	03780/100194 (Freguesia de Ponte de Sôr)		Este prédio, inscrito no referido artigo matricial rústico 4 da Secção D, o qual corresponde ao artigo matricial rústico 4 da Secção J da freguesia de Ponte de Sôr, e no referido artigo matricial urbano 171º, o qual proveio do artigo matricial urbano 1318º da freguesia de Ponte de Sôr, encontra- se descrito sob o n.º 03780/100194 da freguesia de Ponte de Sôr.	6781
9	SOCIEDADE AGRO-PECUÁRIA MONTE- FALCÃO, S.A. MONTE FALCÃO VALE DE AÇOR 7400-505 PONTE DE SÔR	P	7 Sec. D	Vale de Açor	OMISSO	Norte: CAMINHO Sul: ALEXANDRE PIRES GALVEIA MENDES E JOSÉ MANUEL DE CARVALHO MARQUES ADEGAS, JOÃO PAIS DE CARVALHO MARQUES ADEGAS, ANTÓNIO JOSE DE CARVALHO MARQUES ADEGAS E MARIA BAPTISTA DE CARVALHO MARQUES ADEGAS Nascente: MANUEL HENRIQUES Poente: SOCIEDADE AGRO-PECUÁRIA MONTE- FALCÃO, S.A.	Este prédio tem natureza rústica, situa-se no lugar de Falcão, compõe-se de terreno de olival, solo subjacente de cultura arvense de olival, cultura arvense, terreno estéril, dependências, cultura arvense de regadio, figueiras e oliveiras, está inscrito no referido artigo matricial rústico 7 da Secção D e tem a área de 66500 m ² .	3581
10	SOCIEDADE AGRO-PECUÁRIA MONTE- FALCÃO, S.A. MONTE FALCÃO VALE DE AÇOR 7400-505 PONTE DE SÔR	P	8 Sec. D	Vale de Açor	00135/140897			2249
12 A	ANTÓNIO JORGE PAIS DE CARVALHO MARIA ISABEL MARTINS AFRA PAIS CARVALHO Casados	P	2 Sec. E; U: omissa; U: omissa; U: omissa; U: omissa.	Vale de Açor	00305/230401			25374
12 B	AVENIDA EMÍLIA, N.º 74, 1.º SÃO JOÃO DO ESTORIL							848
12 C	2765 ESTORIL							14864
13	FRANCISCO GÓIS MONTEIRO DE BOGAGE TRAVESSA DE SANTA BÁRBARA, 3 7400 PONTE DE SÔR	P	2 Sec. AA1; U: 1108º.	Vale de Açor	00391/26032003		Este prédio encontra-se inscrito no referido artigo matricial rústico 2 da Secção A-A1, o qual proveio do artigo matricial rústico 1 da Secção A-A1 da referida freguesia, e na matriz predial urbana 1108º da freguesia de Ponte de Sôr.	5131

Parcela N.º	Nomes de Proprietários, Possuidores (P), Usufrutuários (U) ou Titulares Inscritos (TI), Conjuges e Moradas	(P) (U) ou (TI)	Matriz: R: Rústica; U: Urbana; omissa.	Freguesia	Descrição Predial	Confrontações do Prédio	Declarações Complementares	Área de Serviço do Prédio (m2)
27	JOSÉ MANUEL VAZ MONTEIRO DE GOES DU BOCAGE HERDADE DO PAÚL 7400 PONTE DE SÔR	TI	46 Sec. F	Ponte de Sôr	02364/150191		Este prédio confronta a poente com a herdade do Aneiro, herdade do Barato, herdade do Pinheiro e Hospício Fundeiro.	35622
	JOÃO MARIA SALGADO DE GOES HERDADE DO PAÚL 7400 PONTE DE SÔR	P						
	ANA MARIA SALGADO DE GOES HERDADE DO PAÚL 7400 PONTE DE SÔR	P						
	MANUEL MARIA SALGADO DE GOES PAULA CRISTINA ESTEVES FLORINDO DE GOES Casados HERDADE DO PAÚL 7400 PONTE DE SÔR	P						
	JOSÉ GUILHERME SALGADO DE GOES LUIÇA DE ALMEIDA VIDAL DE GOES Casados HERDADE DO PAÚL 7400 PONTE DE SÔR	P						
	JOSÉ MANUEL VAZ MONTEIRO DE GOES DU BOCAGE HERDADE DO PAÚL 7400 PONTE DE SÔR	U						
29	JOÃO ALEXANDRE VARELA DE OLIVEIRA DIAS MONTE VALE CARREIRA PONTE DE SÔR 7400 PONTE DE SÔR	P	41 Sec. F	Ponte de Sôr	05576/07952002			6070
30 A	FRANCISCO PIRES NAZARÉ DA SILVA CONDE PIRES Casados MONTE NOVO DO PINHEIRO 7400 PONTE DE SÔR	P	42 Sec. F	Ponte de Sôr	00881/030487			11665
30 B								3110
31	ILDA MARIA MARQUES PRATAS FIGUEIRINHA PONTE DE SÔR 7400-122 PONTE DE SÔR	TI	48 Sec. F; U:1196°; U:1197°	Ponte de Sôr	00968/200787			237
	FRANCISCO PIRES NAZARÉ DA SILVA CONDE PIRES Casados MONTE NOVO DO PINHEIRO 7400 PONTE DE SÔR	P						
32 A	RUI PEDRO RODRIGUES RUA D. JOSÉ MUNDET, 24 7400 PONTE DE SÔR	TI	63 Sec. E (parte)	Ponte de Sôr	00091/131284		Este prédio fazia parte do prédio anteriormente inscrito no artigo matricial rústico 63 da Secção E da referida freguesia, o qual se encontra actualmente pendente de rectificação cadastral.	4979
32 B	MARIA JOSÉ DIAS PRATES RODRIGUES DA ENCARNAÇÃO NUNO MIGUEL GALVEIA DA ENCARNAÇÃO Casados RUA D. JOSÉ MUNDET, 24 7400 PONTE DE SÔR	P						15652
36 A	CARLOS JOSÉ PAIS BRANCO PEREIRA MOTA RUA CIDADE DE BENGUELA, LOTE 334, 3º B 1800 LISBOA	P	10 Sec. D ; U: 603°	Ponte de Sôr	Num: 2167 Livro: B - 4 Folha: 43		Este prédio encontra-se inscrito no referido artigo matricial rústico 10 da Secção D, o qual proveio do artigo matricial rústico 5 da Secção D da referida freguesia; a parte urbana está inscrita no artigo matricial urbano 603°, o qual proveio do artigo matricial urbano 1693° da mesma freguesia.	7197
	JOAQUIM ADRIANO PAIS BRANCO PEREIRA MOTA OLGA CÂNDIDA BRITO REBELO REIS DA SILVA MOTA BRANCO Casados RUA PADRE FRANCISCO, Nº 8, 2ª PORTA 1 1350 LISBOA	P						
	MARIA ISABEL PAIS BRANCO MOTA DE BRITO FOUTO RUA COELHO DA ROCHA, 101, R/C DTº 1300 LISBOA	P						
	JOÃO PAIS BRANCO - CABEÇA DE CASAL DA HERANÇA DE RUA COELHO DA ROCHA, 101, R/C DTº 1300 LISBOA	TI						
36 B								7540
36,1	MARIA ISABEL PAIS BRANCO MOTA DE BRITO FOUTO RUA COELHO DA ROCHA, 101, R/C DTº 1300 LISBOA	P	6 Sec. D	Ponte de Sôr	00224/220485			2631

Parcela N.º	Nomes de Proprietários, Possuidores (P), Usufrutuários (U) ou Titulares Inscritos (TI), Conjuges e Moradas	(P) (U) ou (TI)	Matriz: R: Rústica; U: Urbana; omissa.	Freguesia	Descrição Predial	Confrontações do Prédio	Declarações Complementares	Área de Serviço do Prédio (m2)
36,2	MARIA ISABEL PAIS BRANCO MOTA DE BRITO FOUTO RUA COELHO DA ROCHA, 101, R/C DTº 1300 LISBOA	P	30 Sec. XX; U: 531º; U: 532º.	Ponte de Sôr	Num: 2166 Livro: B - 4 Folha: 42 V.º		A parte urbana está inscrita no referido artigo matricial urbano 531º, o qual proveio do artigo matricial urbano 1003º da referida freguesia, e no referido artigo matricial urbano 532º, o qual proveio do artigo matricial urbano 1004º.	3626
	JOAQUIM ADRIANO PAIS BRANCO PEREIRA MOTA RUA PADRE FRANCISCO Nº 8 - 2º PORTA 1 1350 LISBOA	P						
	CARLOS JOSÉ PAIS BRANCO PEREIRA MOTA RUA CIDADE DE BENGUELA, LOTE 334 - 3º B 1800 LISBOA	P						
39	RUI LOBATO PIRES DOS SANTOS MARIA LUÍSA VAQUINHAS AGUIAR PIRES DOS SANTOS Casados RUA JOÃO DAS REGRAS, 4, 7º DTº 2795 LINDA A VELHA	P	3 Sec. D (parte); U:326º (freguesia de Longomel); U:328º (freguesia de Longomel); U:329º (freguesia de Longomel).	Ponte de Sôr	00862/050387; 00861/280904 (freguesia de Longomel).		Este prédio, fazia parte do prédio anteriormente inscrito no artigo matricial rústico 3 da Secção D da referida freguesia, o qual se encontra pendente de rectificação cadastral, e nas matrizes prediais urbanas sob os artigos 326º, 328º e 329º da freguesia de Longomel, está descrito sob o nº 00862/050387 da freguesia de Ponte de Sôr e sob o nº 00861/29092004 da freguesia de Longomel.	11573
40 A	MARIA DE LURDES ESPADINHA MACHADO LOBATO MATOS COELHO RUA VAZ MONTEIRO, Nº 26 7400 PONTE DE SÔR	P	4 Sec. I	Longomel	OMISSO	Norte: EVA MARIA HENRIQUES LOBATO DA CRUZ BUCHO GIL E LUÍS MIGUEL HENRIQUES DA CRUZ BUCHO Sul:RUI LOBATO PIRES DOS SANTOS Nascente: RIBEIRA DE LONGOMEL Poente: FRANCISCO DE ASSIS MACHADO LOBATO	Este prédio tem natureza rústica, situa-se no lugar de Salteiros do Meio, compõe-se de terreno de azinhal, pastagem, cultura arvenses de regadio, cultura arvenses, pastagem, dependências, leite e curso de água, está inscrito no referido artigo matricial rústico 4 da Secção I e tem a área de 105000m2.	4981
40 B								3458
40,1 A	FRANCISCO DE ASSIS MACHADO LOBATO MARIA DOS REMÉDIOS OLIVEIROS LOURENÇO MATEUS Casados LARGO MARQUÊS DE POMBAL Nº 7, 1º C 7400 PONTE DE SÔR	P	3 Sec. I; U: 972º; U: 973º.	Longomel	03574/230393 (freguesia de Ponte de Sôr)		Este prédio encontra-se inscrito no referido artigo matricial rústico 3 da Secção I, o qual proveio do artigo matricial rústico 2 da Secção D da freguesia de Ponte de Sôr, no artigo matricial urbano 973º da referida freguesia, o qual proveio de parte do artigo matricial urbano 1322º da freguesia de Ponte de Sôr, e no artigo matricial urbano 972º da referida freguesia, o qual proveio de parte do artigo matricial urbano 1322º da freguesia de Ponte de Sôr; este prédio encontra-se descrito na freguesia de Ponte de Sôr sob o nº 03574/230393.	3140
40,1 B								7222
41 A	MARIA INÊS LISBOA MOURA NEVES RUA JOSÉ ESTEVAM, 53 2200 ABRANTES	P	1 Sec. H; U:4642º (Ponte de Sôr); U:4643º (Ponte de Sôr); U:4644º (Ponte de Sôr); U:4645º (Ponte de Sôr); U:4646º (Ponte de Sôr).	Longomel	03264/240293 (freguesia de Ponte de Sôr)		Este prédio encontra-se inscrito no referido artigo matricial rústico 1 da Secção H, o qual corresponde ao anterior artigo matricial rústico 1 da Secção O da freguesia de Ponte de Sôr; a parte urbana compõe-se de a) casa de rés do chão para habitação, está inscrita no artigo matricial urbano 4642º da freguesia de Ponte de Sôr e tem a área de superfície coberta de 35,20 m2; b) casa de rés do chão para habitação, está inscrita no artigo matricial urbano 4643º	23284
	RITA MARIA MOURA NEVES TAVARES FALCÃO PAULO GABRIEL FALCÃO SILVA TAVARES Casados CASAL DA PRETA ABRANÇALHA 2200 ABRANTES	P						
	MARIA STELLA DE CASTRO E ATAIDE PROENÇA LISBOA MOURA NEVES LUIS GONZAGA MENA E SILVA MOURA NEVES Casados R. JOSÉ ESTÉVAO, 53 2200 ABRANTES	TI						

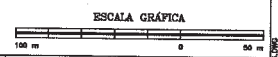


P-7001-DWG-CD-14_02-REV.1



LEGENDA

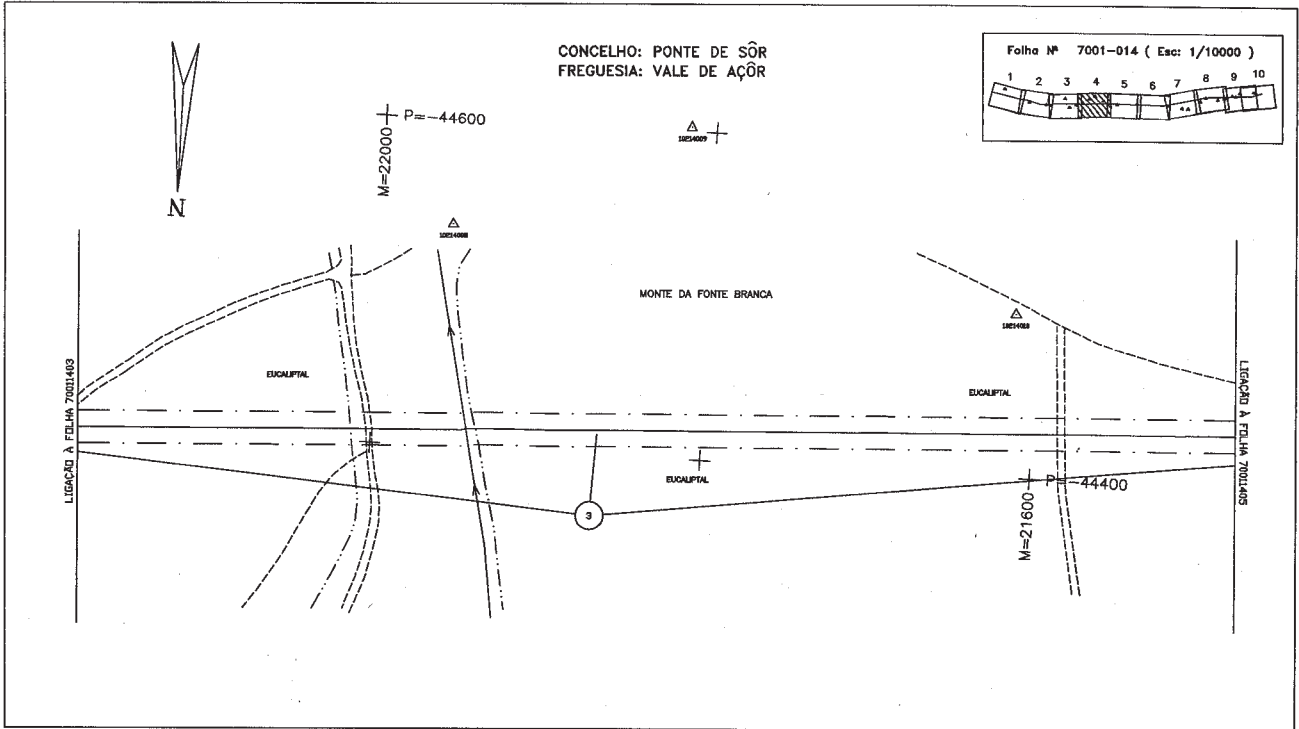
REDES DE ÁGUAS ESGOTOS E TELEFONES	REDES ELÉCTRICAS E DE GÁS	CARTOGRAFIA
CONDUTORES DE ÁGUA E OUTROS LAVADORES	LINHA AÉREA DE ALTA TENSÃO (REDE PRIMÁRIA/DISTRIBUIÇÃO)	OBRA
COLETORES DE ESGOTOS	CABOS SUBTERRÂNEOS DE ALTA TENSÃO (REDES DE DISTRIBUIÇÃO)	BRANQUELA
COLETORES DE ÁGUAS PLUVIAIS	LINHAS AÉREAS DE BAIXA TENSÃO	NÚMERO DE PARCELA
CABOS TELEFÓNICOS CANAL INTERMEDIÁRIO E REGIONAL	CABOS SUBTERRÂNEOS DE BAIXA TENSÃO	ESTRELA
CABOS SUBTERRÂNEOS DE SERVIÇO	REDES DE GÁS	ESCALIVADO
CABOS AEROS DE AERIANTE		SELO
LINHA AÉREA INTERMEDIÁRIA E REGIONAL		MURO P. SOLA
LINHAS AÉREAS DE AERIANTE		MURO DE SUPORTE
CABOS SUBTERRÂNEOS DE TELECOMUNICAÇÕES		VEDAÇÕES DIVERSAS
		LIMITES DE CULTURA
		LINHA DE ÁGUA
		RIO
		LIMITE DE CONCELHO
		FRAJA DE SERVIÇO
		LIMITE DE FREGUESIA
		POSICIONAL DE APOIO
		POSTE DE ALTA TENSÃO
		POSTE DE BAIXA TENSÃO
		POSTE DE ILUMINAÇÃO
		POSTE TELEFÓNICO



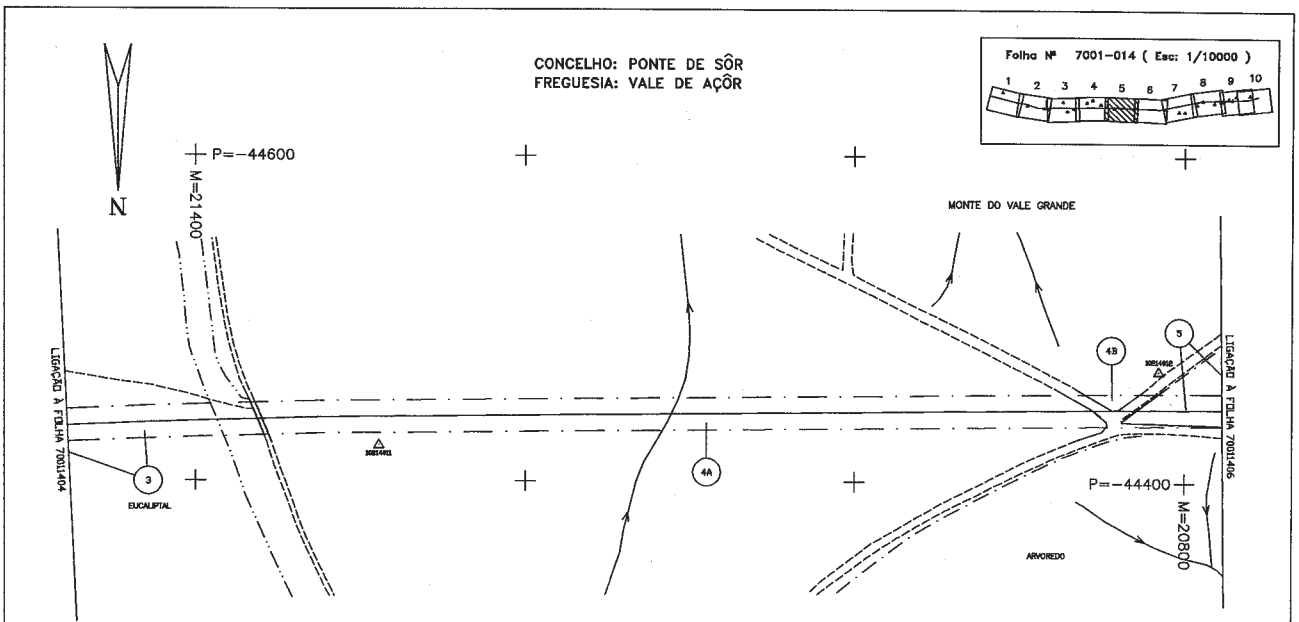
REV	DATE	DESCRIPTION	APP	APP	APP	APP	APP
1	08.09.05	AS-EMIT CONSTRUT	JL	JD	PR		
0		ISSUED FOR CONSTRUCTION					

TRANSGÁS, Soc. Portuguesa de Gas Natural SA		SCALE	DOCUMENT NUMBER	
PROJECTO DE GAS NATURAL - PORTUGAL		1:2000	JOB No.	7001
			INDEX	DWG
			AREA	CD-14.03
			DOC. TYPE	1
			DRAWING No.	1
			REV	05

TITULO: PLANTA CADASTRAL GASODUTO C.MAIOR/LEIRIA (LOTE 3)



P-7001-DWG-CD-14_04-REV.1



LEGENDA

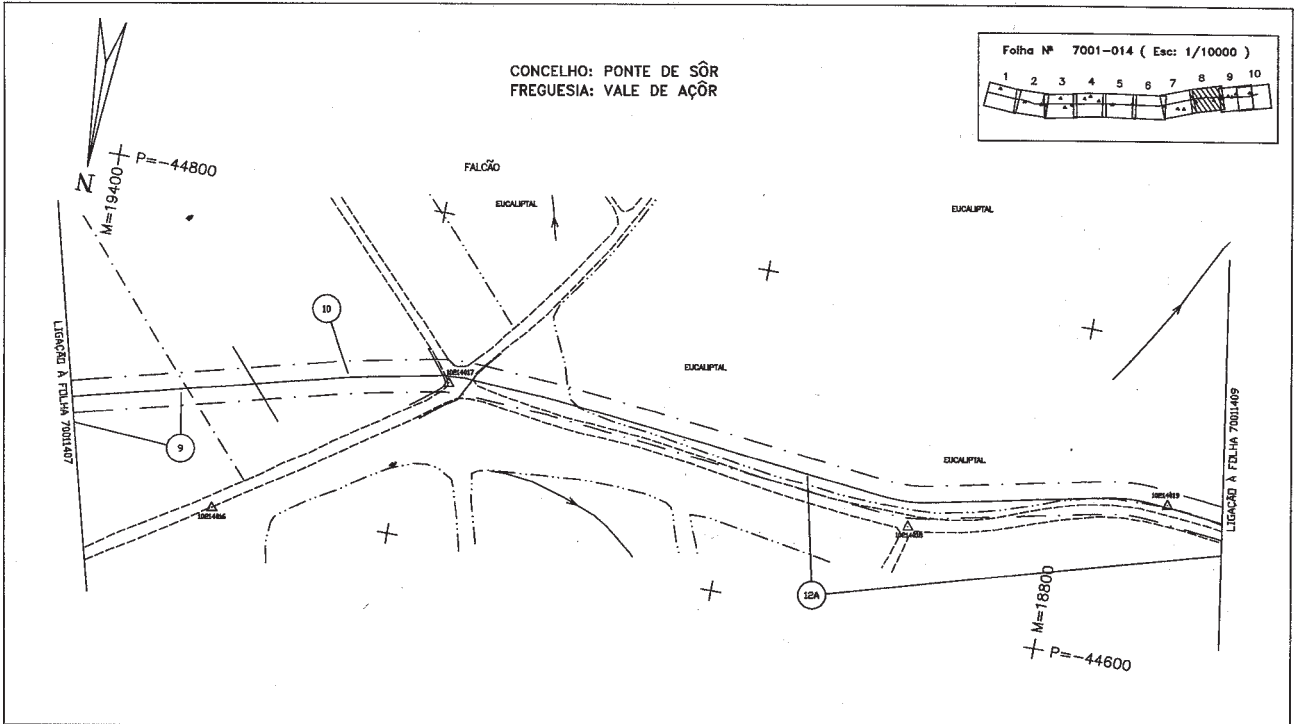
REDES DE ÁGUAS ESGOTOS E TELEFONES	REDES ELÉCTRICAS E DE GÁS	CARTOGRAFIA
<ul style="list-style-type: none"> CONDUZINHA DE ÁGUA E OUTROS LIQUIDOS COLECTORES DE ESGOTO COLECTORES DE ÁGUAS PLUVIAIS CABO TELEFÓNICO CASUAL (REDES DE INSTALAÇÃO) CABOS SUBTERRÂNEOS DE RESERVA CABOS AÉREOS DE ASBANTITE LIÑAS AÉREAS INTERMEDIÁRIAS E RESERVA CABOS SUBTERRÂNEOS DE TELECOMUNICAÇÃO 	<ul style="list-style-type: none"> LIÑAS AÉREAS DE ALTA TENSÃO (REDES DE DISTRIBUIÇÃO) CABOS SUBTERRÂNEOS DE ALTA TENSÃO (REDES DE DISTRIBUIÇÃO) LIÑAS AÉREAS DE BAIXA TENSÃO CABOS SUBTERRÂNEOS DE BAIXA TENSÃO REDES DE GÁS 	<ul style="list-style-type: none"> OMIA SERVICIA NÚMERO DE PARCELA ESTRADA CANAL ESCRIVANHO MURO P. SOLA MURO DE SUPORTE VEDAÇÕES ENFERMAS LIMITES DE CULTURA LIÑAS DE ÁGUA RIO LIMITE DE CONCELHO FOLHA DE SERVAÇA LIMITE DE FREGUESIA POLIGONAL DE APOIO POSTE DE ALTA TENSÃO POSTE DE BAIXA TENSÃO POSTE DE ELIMINAÇÃO POSTE TELEFÓNICO



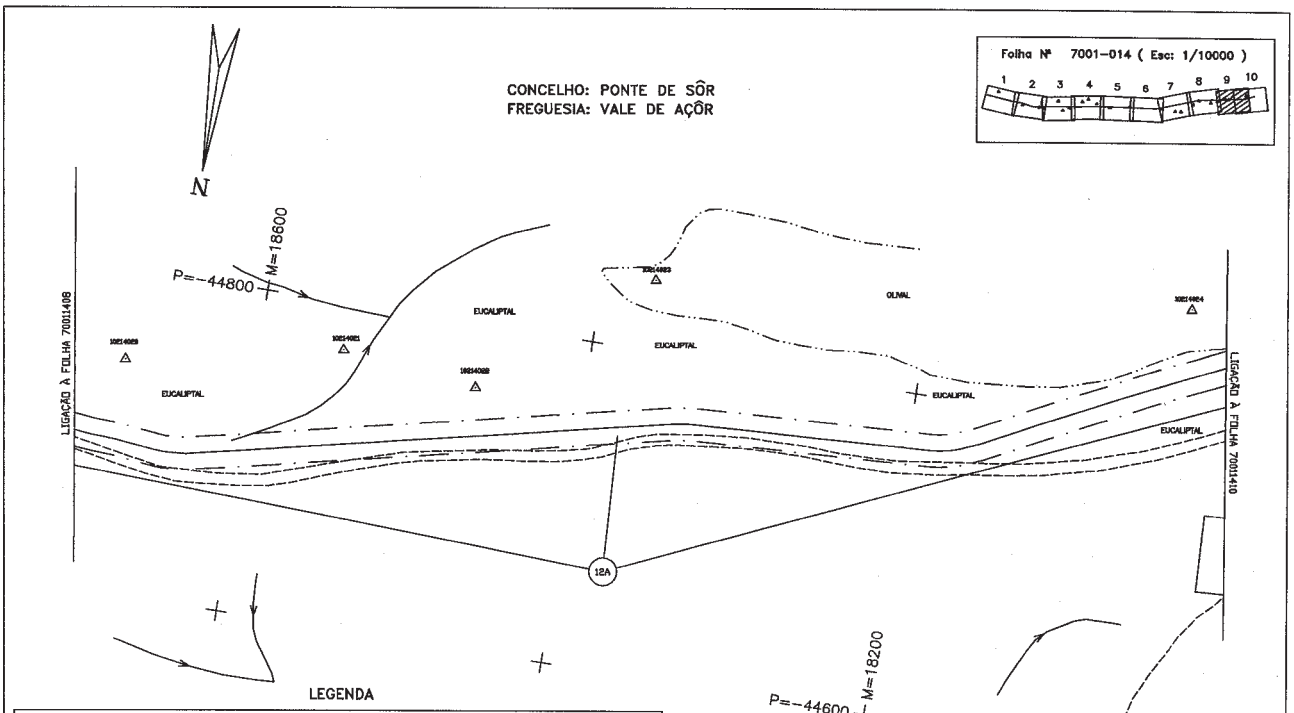
REV	DATE	DESCRIPTION	APP	APP	APP	APP	APP	APP
1	05.09.05	AS-BUILT CADASTRAL	J.	J.D.	PR			
0		ISSUED FOR CONSTRUCTION						

TRANSGAS, Soc. Portuguesa de Gas Natural SA.		PROJECTO DE GAS NATURAL - PORTUGAL		SCALE	1:2000	DOC. NUMBER	7001 DWG	INDEX	P	AREA	59.4255.00	DOC. TYPE	DWG	DRWING No.	CD-14.05	REV	1
--	--	------------------------------------	--	-------	--------	-------------	----------	-------	---	------	------------	-----------	-----	------------	----------	-----	---

TÍTULO: PLANTA CADASTRAL
GASODUTO C.MAIOR/LEIRIA (LOTE 3)



P-7001-DWG-CD-14_08-REV.1



LEGENDA

REDES DE ÁGUAS ESGOTOS E TELEFONES	REDES ELÉTRICAS E DE GÁS	CARTOGRAFIA
CONDUITE DE ÁGUA E OUTROS SINAIS	LINHA AÉREA DE ALTA TENSÃO (REDE PRIMÁRIA/CONSTRUCÇÃO)	CANAL
COLLECTORES DE ESGOTO	CANAL SUBTERRÂNEO DE ALTA TENSÃO (REDES DE DISTRIBUIÇÃO)	ESTRADA
CANAL TELEFÓNICO LOCAL, INTERMUNICIPAL E NACIONAL	LINHAS AÉREAS DE BAIXA TENSÃO	CANAL
CANAL SUBTERRÂNEO DE ASSINANTE	CANAL SUBTERRÂNEO DE BAIXA TENSÃO	ESCARPA
CANAL AÉREA DE ASSINANTE	REDES DE GÁS	MURO
LINHA AÉREA INTERMUNICIPAL E NACIONAL		MURO P. SOLTA
LINHAS AÉREAS DE ASSINANTE		MURO DE SUPORTE
CANAL SUBTERRÂNEO DE TELECOMUNICAÇÕES		VEDAÇÕES DIVERSAS
		LIMITES DE QUATRA

ESCALA GRÁFICA

100 m 0 50 m

REV	DATE	DESCRIPTION	APP.	CHK.	APP.	DATE	APP.	CHK.	APP.	DATE
1	06.09.05	AS-BUILT CADASTRAL								
0		ISSUED FOR CONSTRUCTION								

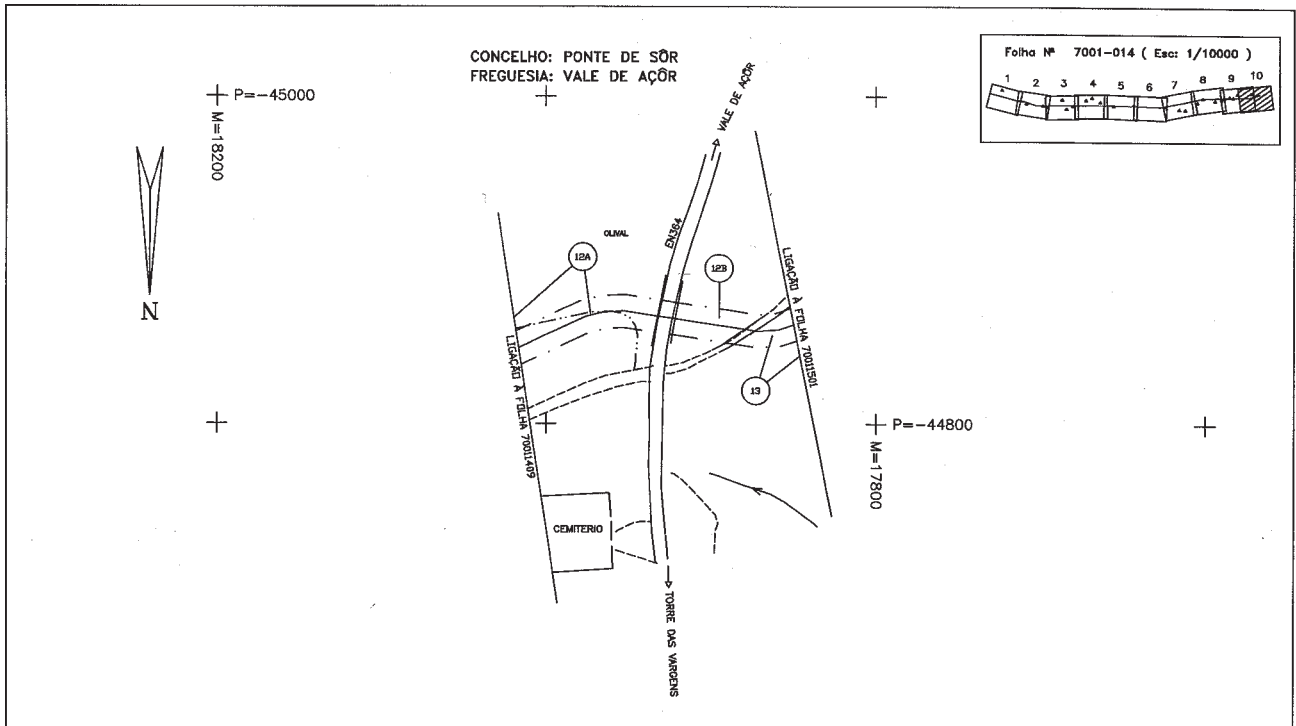
TÍTULO

PLANTA CADASTRAL

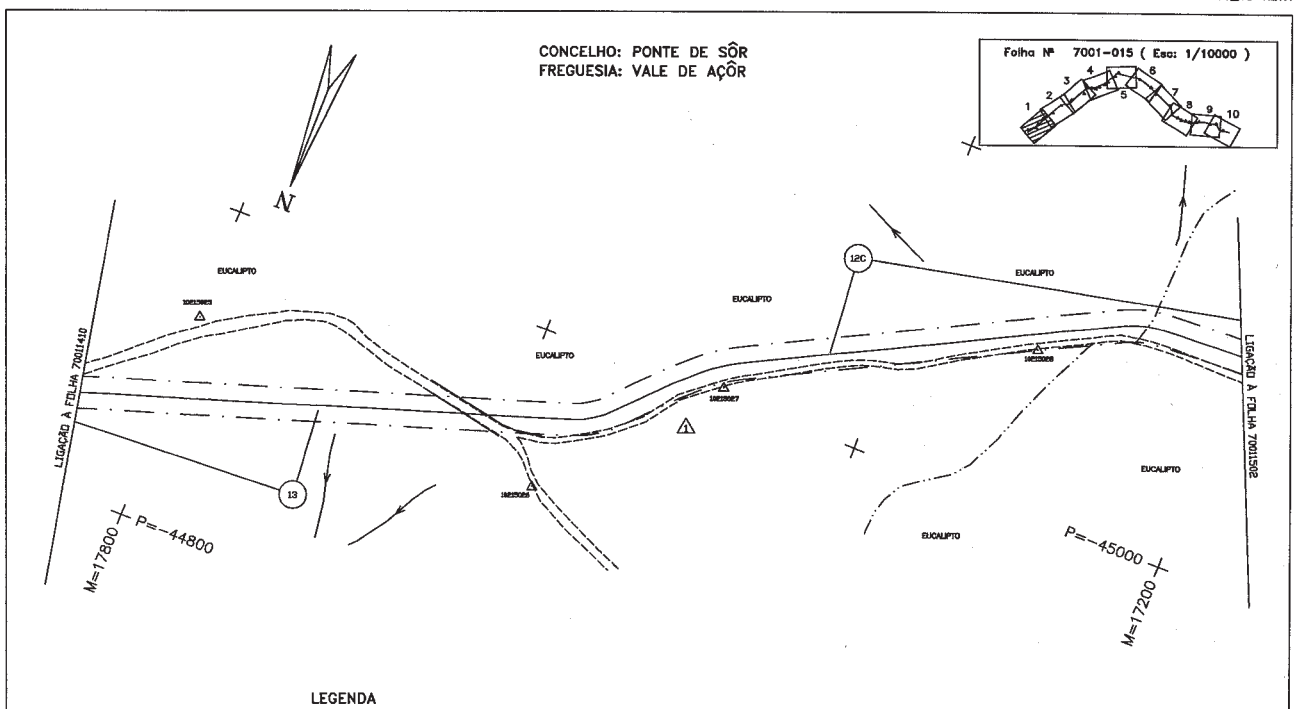
GASODUTO C.MAIOR/LEIRIA (LOTE 3)

DOCUMENT NUMBER		SCALE		JOB No.	
INDEX	AREA	SCALE	SCALE	INDEX	AREA
P	7001	1:2000	1:2000	59.4255.00	7001

DRAWING No. REV. 1
CD-14.09 1



P-7001-DWG-CD-14_10-REV.1



LEGENDA

REDES DE ÁGUAS ESQUOTOS E TELEFONES	REDES ELÉCTRICAS E DE GÁS	CARTOGRAFIA
— LINHAS DE ÁGUA E OUTROS LINHADOS	— LINHA AÉREA DE ALTA TENSÃO (REDE PRIMÁRIA/DISTRIBUIÇÃO)	■ CASA
..... COLETORES DE ÁGUAS PLUVIAIS	— CARGO SUBSTANCIAIS DE ALTA TENSÃO (REDES DE DISTRIBUIÇÃO)	□ DIVISÃO
— CARGO TELEFÓNICO CANAL, INTERCOMUNIC. E RESERVA.	— LINHAS AÉREAS DE BAIXA TENSÃO	① NÚMERO DE PARCELA
— CARGO SUBSTANCIAIS DE ÁGUA	— CARGO SUBSTANCIAIS DE BAIXA TENSÃO	— ESTADIA
— LINHAS AÉREAS DE ABASTECIMENTO E RESERVA.	— REDES DE GÁS	— QUADRO
— CARGO SUBSTANCIAIS DE TELECOMUNICAÇÃO		— MURO
		— MURO P. SOLTA
		— MURO DE SUPORTE
		— VEDAÇÕES DIVERSAS
		— LIMITES DE CULTURA
		— LINHA DE ÁGUA
		— RIO
		— LIMITE DE CONCELHO
		— FICHA DE SERVAÇÃO
		— LIMITE DE FRONTEIRA
		— POLIGONAL DE APÓIO
		— POSTE DE ALTA TENSÃO
		— POSTE DE BAIXA TENSÃO
		— POSTE DE ELIMINAÇÃO
		— POSTE TELEFÓNICO

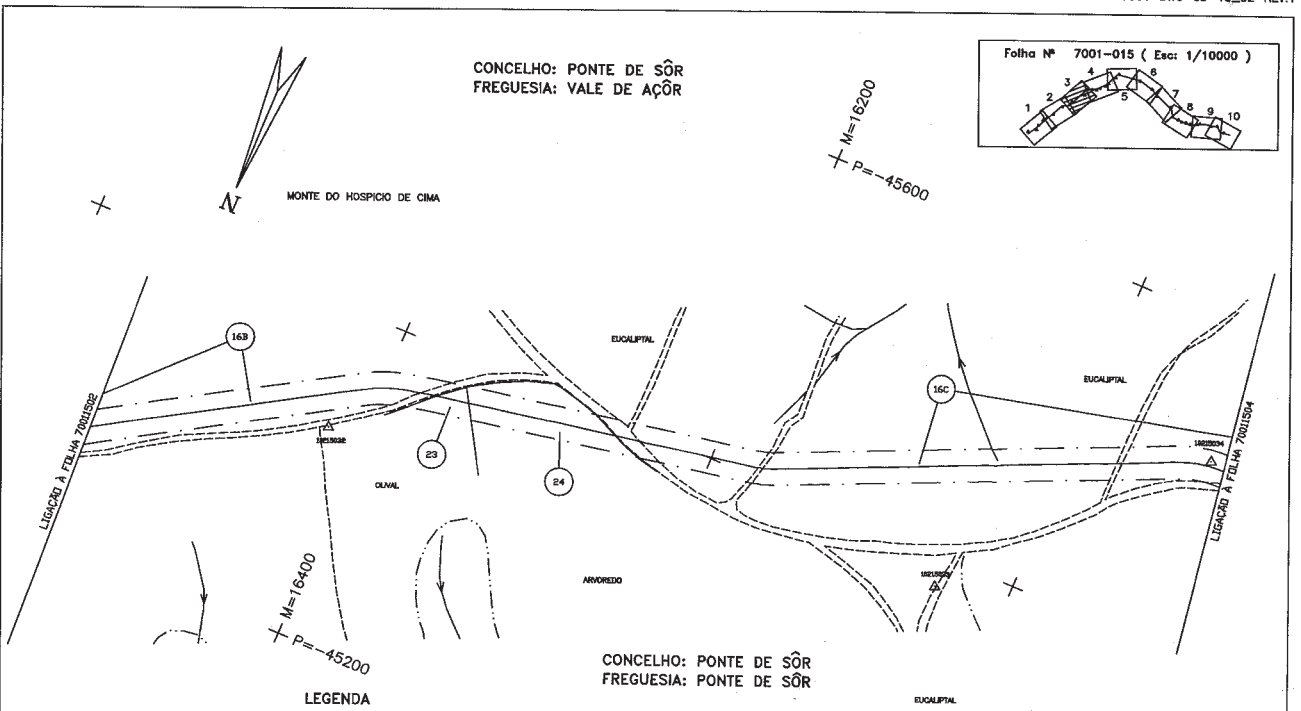
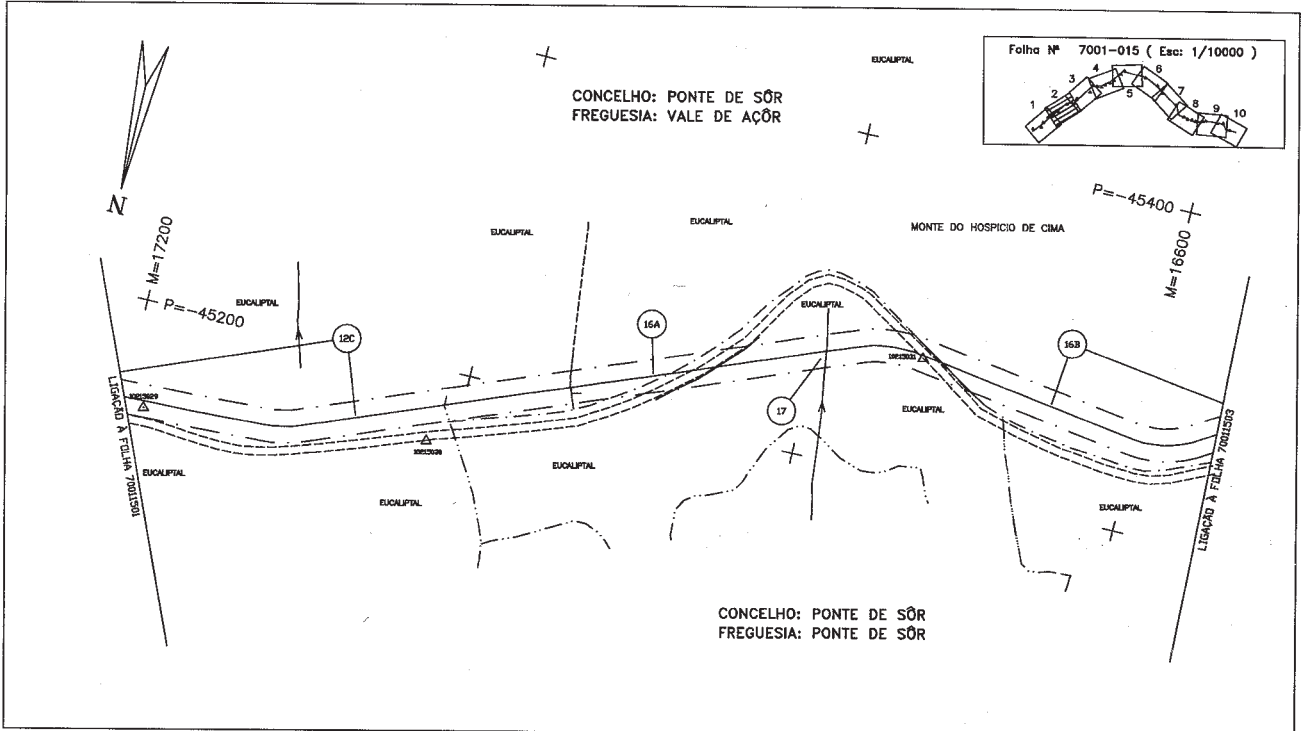
ESCALA GRÁFICA



REV	DATE	DESCRIPTION	PA	VR	ENR	PR	PR	PR	PR	PR	PR	PR	PR	PR	PR	PR	PR	PR
2	08.08.05	AS-BUILT CADASTRAL																
1		RE-ISSUED FOR CONSTRUCTION																
0	22.01.98	ISSUED FOR CONSTRUCTION																

TÍTULO: PLANTA CADASTRAL
GASODUTO C.MAIOR/LEIRIA (LOTE 3)

TRANSFAS, Soc. Portuguesa de Gas Natural SA. PROJECTO DE GAS NATURAL - PORTUGAL. SCALE 1:2000. JOB No. 59.4255.00. INDEX P. AREA 7001 DWG. DOC. TYPE CD-15.01. DRAWING No. 2.



LEGENDA

REDES DE ÁGUAS ESGOTOS E TELEFONES	REDES ELÉCTRICAS E DE GÁS	CARTOGRAFIA
— CONDUÇÃO DE ÁGUA E OUTROS LÍQUIDOS	— LINHA AÉREA DE ALTA TENSÃO (DESE P/AVIAÇÃO/DIRIGIBILIDADE)	— ONHA
..... COLETORES DE ESgoto	— CABOS SUBTERRÂNEOS DE ALTA TENSÃO (DESE DE DISTRIBUIÇÃO)	— BARRACA
..... COLETORES DE ÁGUAS PLUVIAIS	— CABOS SUBTERRÂNEOS DE BAIXA TENSÃO	— NÚMERO DE PARCELA
— CABO TELEFÓNICO LOCAL, INTERMUNICIPAL E REGIONAL	— LINHAS AÉREAS DE BAIXA TENSÃO	— ESTRADA
— CABOS SUBTERRÂNEOS DE FIBRA ÓPTICA	— CABOS SUBTERRÂNEOS DE BAIXA TENSÃO	— CANTARELO
— LINHAS AÉREAS DE AERVIANTE	— REDES DE GÁS	— MURO
— LINHA AÉREA INTERMUNICIPAL E REGIONAL		— MURO P. SOLA
— LINHAS AÉREAS DE AERVIANTE		— MURO DE SUPORTE
— CABOS SUBTERRÂNEOS DE TELECOMUNICAÇÃO		— VEDAÇÃO DIVERSA
		— LIMITES DE CULTURA
		— LINHA DE ÁGUA
		— RIO
		— LIMITE DE CONCELHO
		— FALSA DE SEPARAÇÃO
		— LIMITE DE FREGUESIA
		— POSICIONAL DE APOIO
		— POSTE DE ALTA TENSÃO
		— POSTE DE BAIXA TENSÃO
		— POSTE DE ILUMINAÇÃO
		— POSTE TELEFÓNICO

ESCALA GRÁFICA

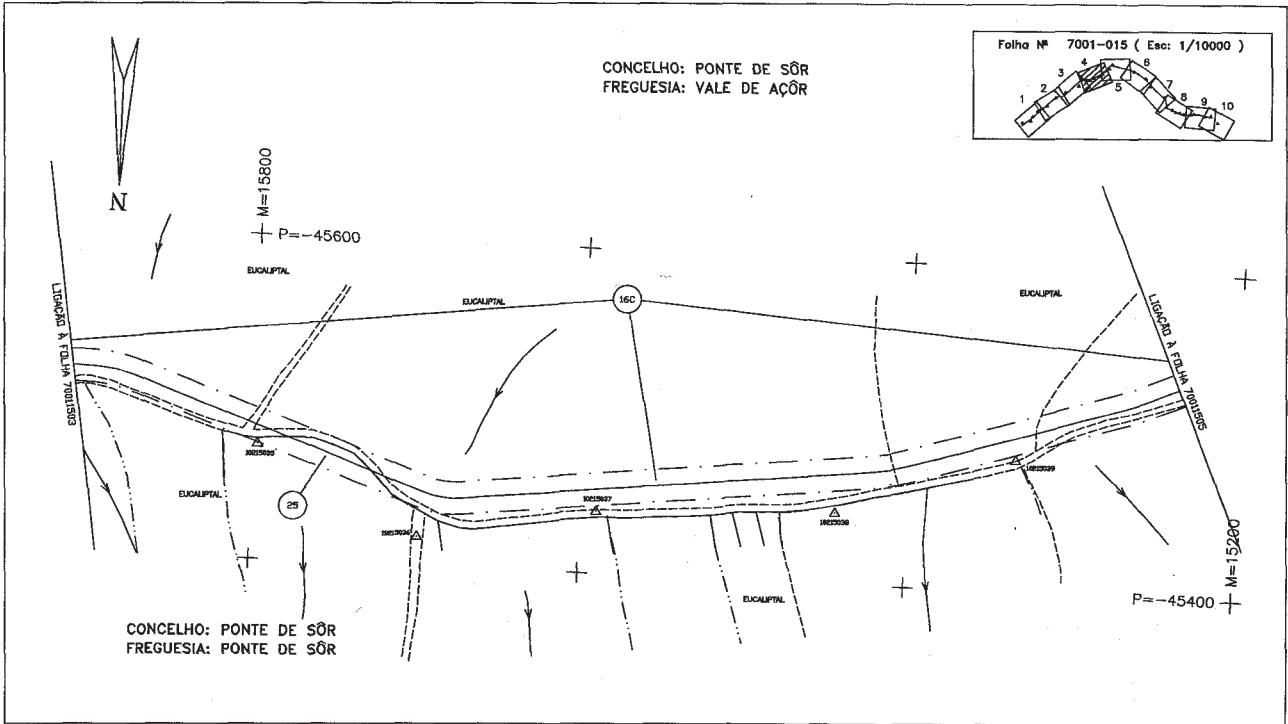
1	08.09.05	AS-EMIT CADASTRAL																		
0		ISSUED FOR CONSTRUCTION																		
REV	DATE	DESCRIPTION	DIR.	CHKD	APPD	APPD	SLB	APPD												

TÍTULO: PLANTA CADASTRAL
GASODUTO C.MAIOR/LEIRIA (LOTE 3)

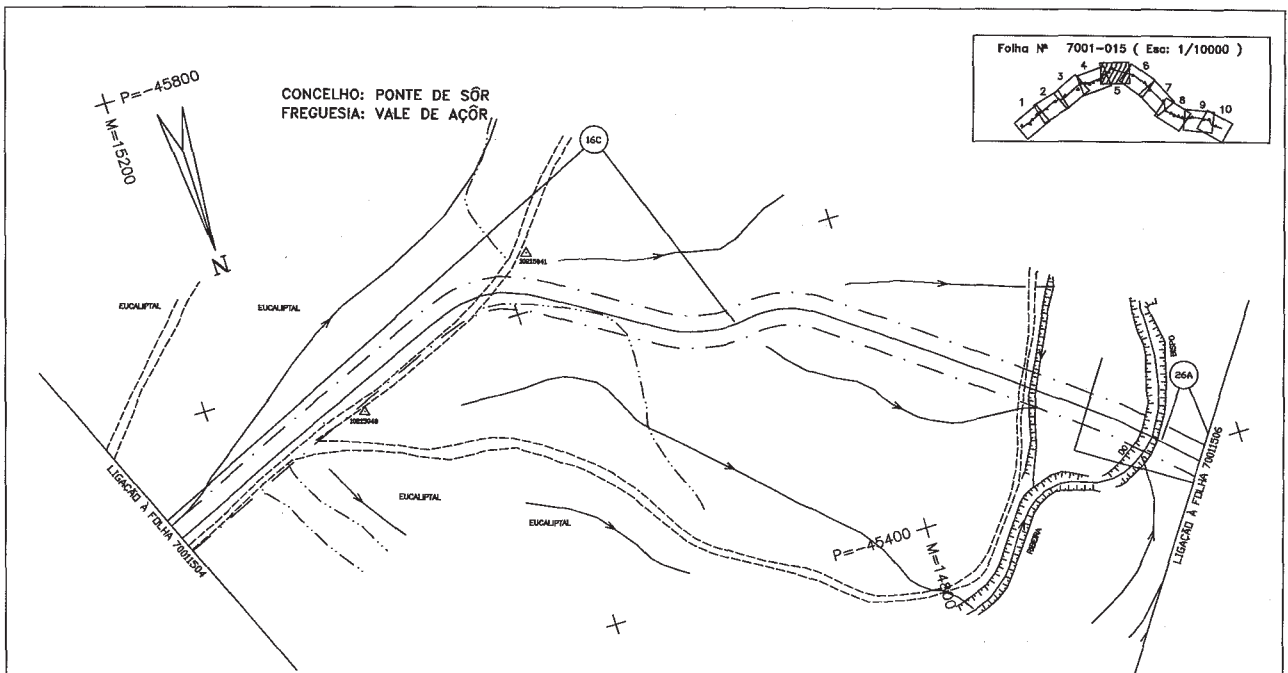
TRANSGAS, S.A. - Portuguese de Gas Natural SA
PROJECTO DE GAS NATURAL - PORTUGAL

SCALE: 1:2000

DOCUMENT NUMBER: JOR No. 59.4255.00 INDEX P AUSA 7001 DWG CD-15.03 REV 1



P-7001-DWG-CD-15_04-REV.1



LEGENDA

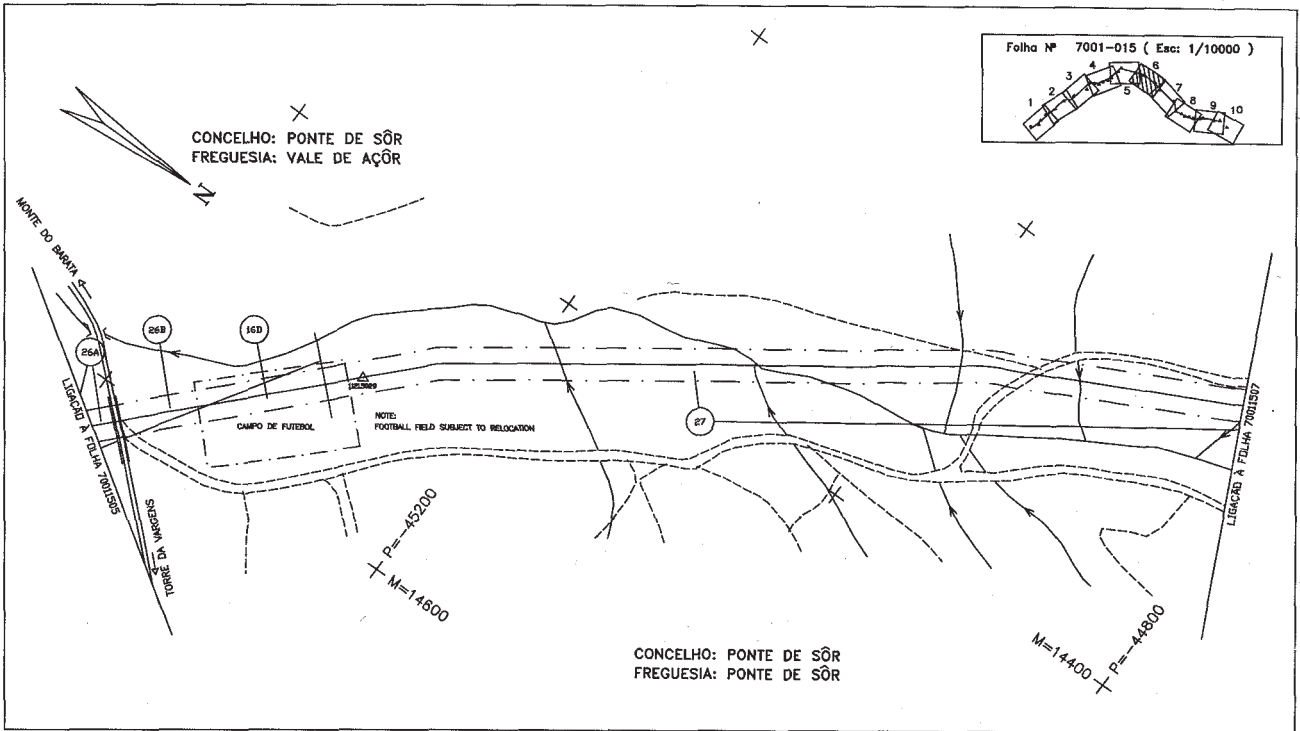
REDES DE ÁGUAS ESGOTOS E TELEFONES	REDES ELÉCTRICAS E DE GÁS	CARTOGRAFIA
CONDUZES DE ÁGUA E OUTROS LÍQUIDOS	LINHA AÉREA DE ALTA TENSÃO (REDE PRIMÁRIA/DISTRIBUIÇÃO)	LAGOA
COLEÇÕES DE ESGOTO	CONDUTORES DE ALTA TENSÃO (REDES DE DISTRIBUIÇÃO)	RIO
COLEÇÕES DE ÁGUAS PLUVIAIS	LINHAS AÉREAS DE BAIXA TENSÃO	LIMITE DE CONCELHO
CABO TELEFÓNICO CANAL INTERCOMUNIC. E RESERVA	CONDUTORES DE BAIXA TENSÃO	FALSA DE SERVAÇÃO
CABOS SUBTERRÂNEOS DE RESERVA	REDES DE GÁS	LIMITE DE FREGUESIA
CABOS AÉREOS DE RESERVA E REGIONAL		POLIGONO DE APOIO
LINHA AÉREA INTERCOMUN. E REGIONAL		POSTE DE ALTA TENSÃO
LINHAS AÉREAS DE RESERVA E TELECOMUNICAÇÃO		POSTE DE BAIXA TENSÃO
		POSTE DE ELIMINAÇÃO
		POSTE TELEFÓNICO
		LIMITE DE CULTURA

ESCALA GRÁFICA

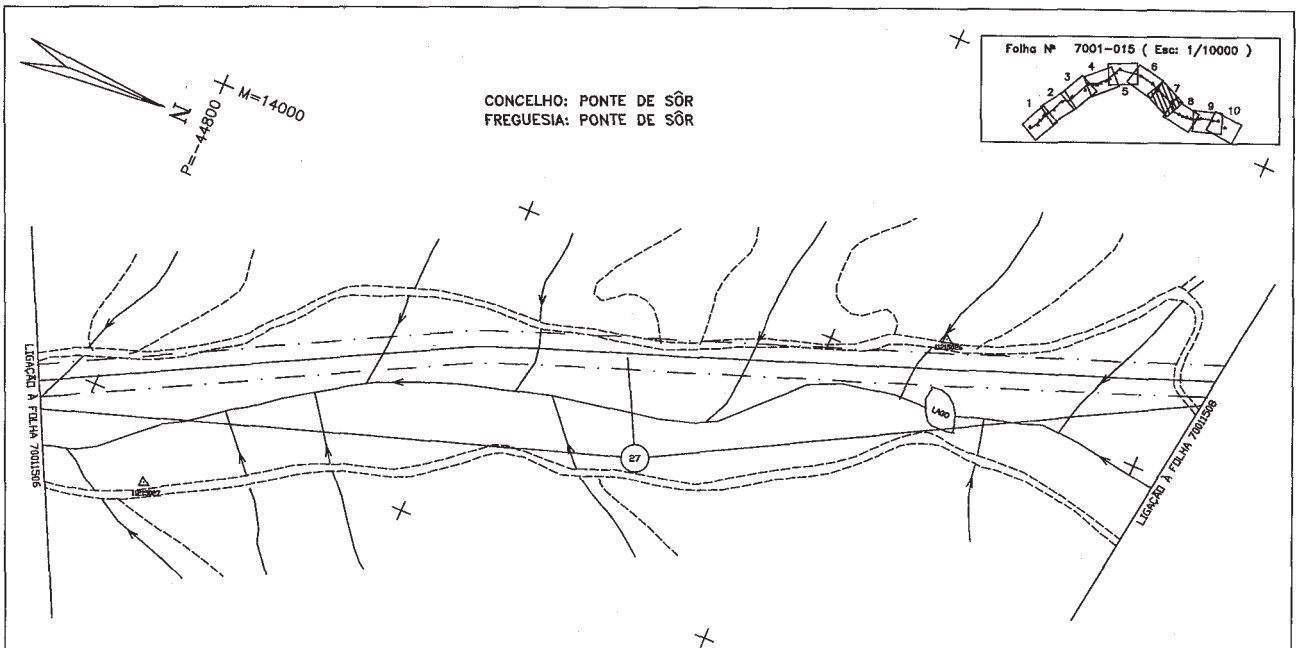


REV	DATE	DESCRIPTION	ORIG	DESE	APP	APP	APP	APP	APP	APP
1		ORIGEM AS-BUILT CADASTRAL								
0		ISSUED FOR CONSTRUCTION								

TRANSFAS, Soc. Portuguesa de Gas Natural SA.		SCALE		JOB No.		INDEX		DOC. TYPE		DRAWING No.		REV	
PROJECTO DE GAS NATURAL - PORTUGAL		1:2000		59.4255.00		P		7001 DWG		CD-15.05		1	



P-7001-DWG-CD-15_06-REV.1



LEGENDA

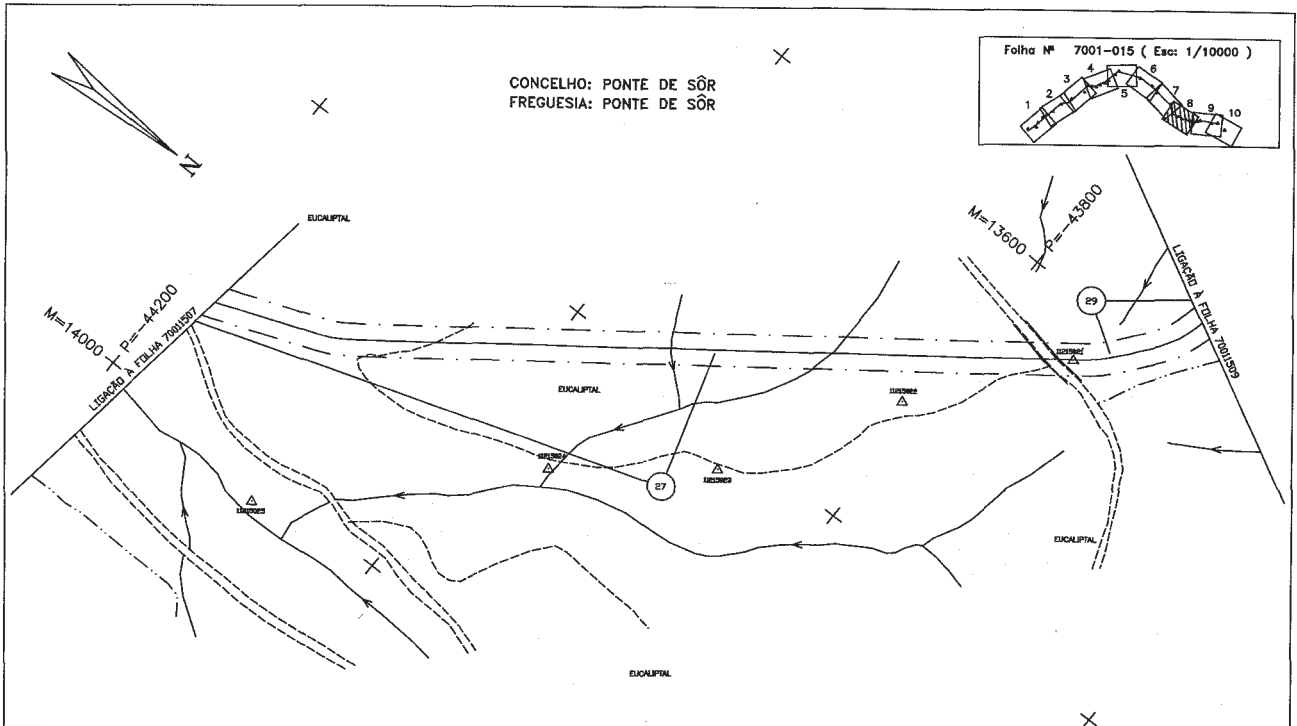
REDES DE ÁGUAS ESGOTOS E TELEFONES	REDES ELÉCTRICAS E DE GÁS	CARTOGRAFIA
CONDUÇÃO DE ÁGUA E OUTROS SINAIS	LINHA AÉREA DE ALTA TENSÃO (REDE PRIMÁRIA/CONTINUAÇÃO)	CANAL
COLECTORES DE ESGOTO	CANAL SUBTERRÂNEO DE ALTA TENSÃO (REDES DE DISTRIBUIÇÃO)	ENRASCADA
COLECTORES DE ÁGUAS PLUVIAIS	LINEAS AÉREAS DE BAIXA TENSÃO	NÚMERO DE PARCELA
CABO TELEFÓNICO COAXIAL, INTERCOMUNIC. E FIBROÓPTICO	CANAL SUBTERRÂNEO DE BAIXA TENSÃO	ESTRELA
CANAL SUBTERRÂNEO DE ASSINANTE	REDES DE GÁS	CANAL
CANAL ACESSO DE ASSINANTE		ESCARPA
LINEA AÉREA INTERURBANA E REGIONAL		MURO
LINEAS AÉREAS DE ASSINANTE		MURO P. SOLTA
CANAL SUBTERRÂNEO DE TELECOMUNICAÇÕES		MURO DE SUIÇETE
		VEDAÇÕES CENICAS
		LIMITES DE CACTURA
		LINEA DE ÁGUA
		RO
		LIMITE DE CONCELHO
		FOLHA DE MUNICÍPIO
		LIMITE DE FREGUESIA
		POLIGONAL DE APOIO
		POSTE DE ALTA TENSÃO
		POSTE DE BAIXA TENSÃO
		POSTE DE ILUMINAÇÃO
		POSTE TELEFÓNICO

M=14200
P=-44200

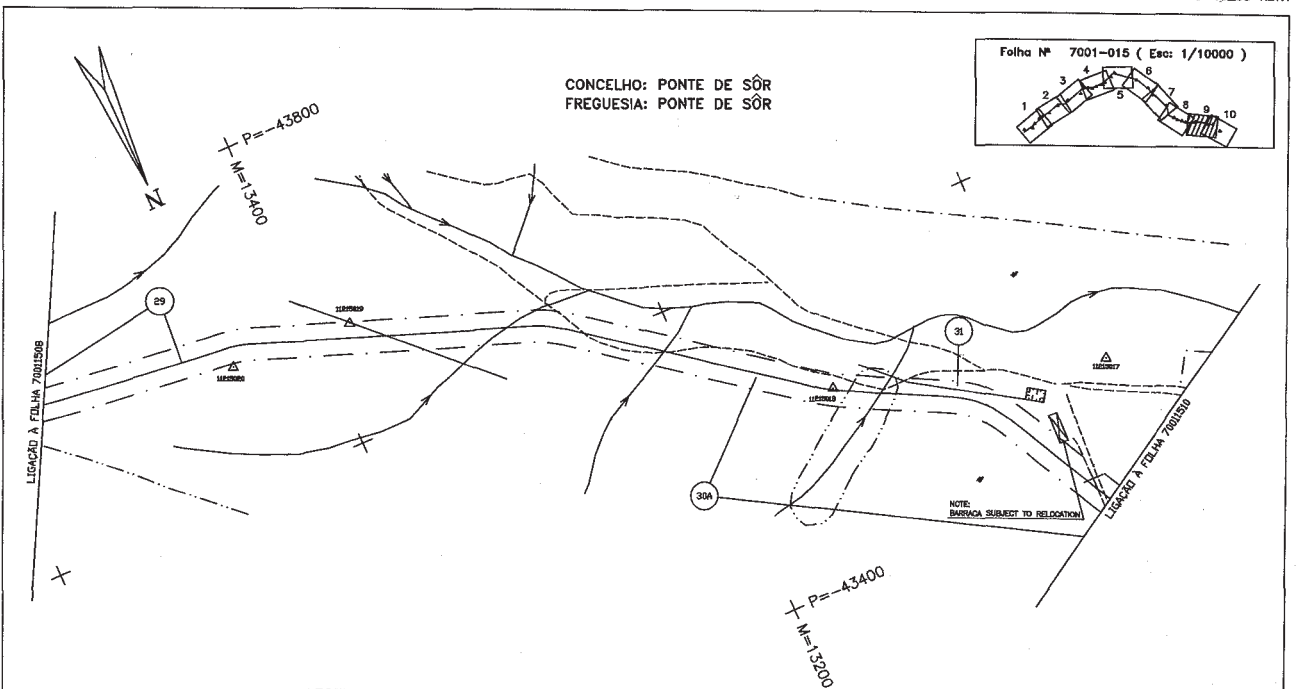
ESCALA GRÁFICA

REV	DATE	DESCRIPTION	APP.	CHK.	APP.	CHK.	APP.	CHK.	APP.
1		DELIBER. AS-BUILT CADASTRAL	JL	JO	PR				
0		ISSUED FOR CONSTRUCTION							

TRANSGAS, Soc. Portuguesa de Gas Natural SA.		SCALE	DOCUMENT NUMBER	
PROJECTO DE GAS NATURAL - PORTUGAL		1:2000	JOB No.	59.4255.00
			INDEX	P
			AREA	7001
			DOC. TYPE	DWG
			FORMING No.	CD-15.07
			REV.	1



P-7001-DWG-CD-15_08-REV.1



LEGENDA

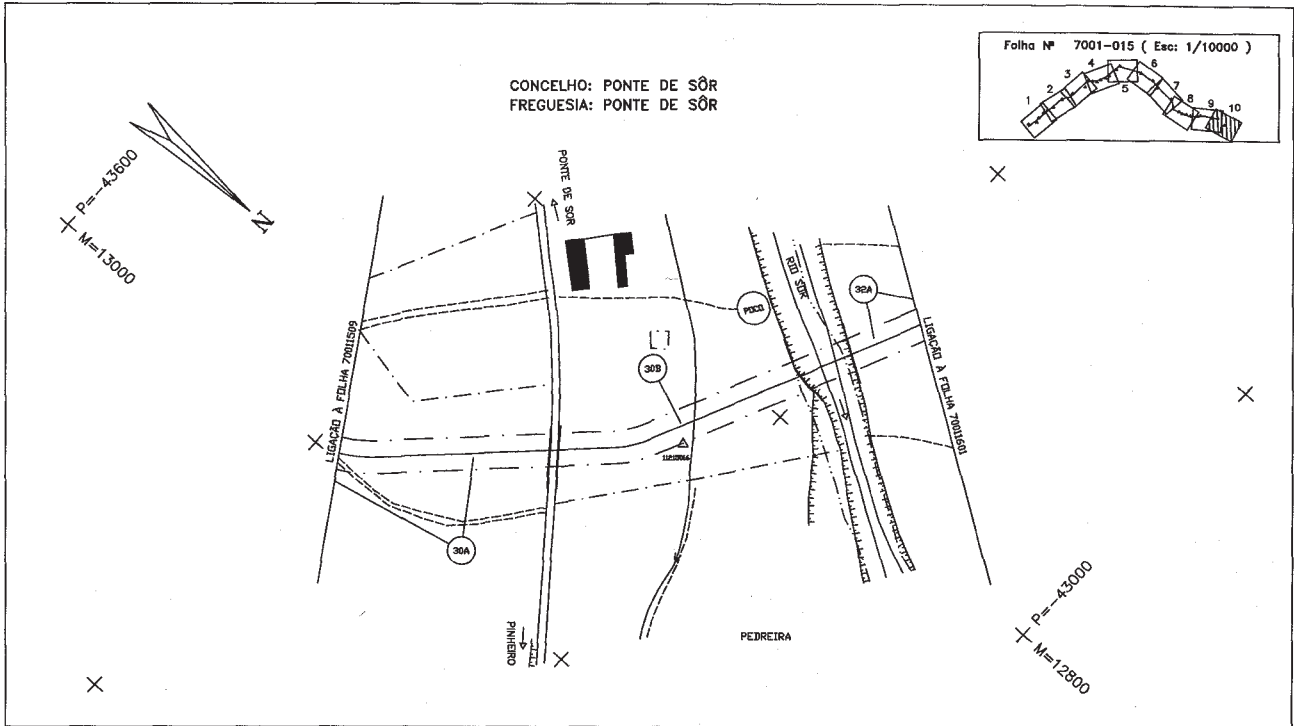
REDES DE ÁGUAS ESCOTOS E TELEFONES	REDES ELÉCTRICAS E DE GÁS	CARTOGRAFIA
— CONDUITOS DE ÁGUA E OUTROS LIQUIDOS	— LINHA AEREA DE ALTA TENSAO (REDE TRANSMISSORA/CONTROLO)	■ CASA
..... COLECTORES DE ESGOTO	— CABOS SUBTERRANEOS DE ALTA TENSAO (REDES DE DISTRIBUICAO)	⊗ ENVIACA
..... COLECTORES DE ÁGUAS PLUVIAIS	— LINHAS AERIAS DE BAIXA TENSAO (REDES DE DISTRIBUICAO)	○ NÚMERO DE PARCELA
— CABO TELEFÓNICO COAXIAL INTERMUNICIPAL E REGIONAL	— CABOS SUBTERRANEOS DE BAIXA TENSAO	— ESTRADA
— CABOS SUBTERRANEOS DE ASBUSTO	— REDES DE GÁS	— OUBREIRO
— CABOS AERIOS DE ASSINAVE		— MAURO P. BOLSA
— LINHA AEREA INTERMUNICIPAL E REGIONAL		— MAURO DE SUPORTE
— LINHAS AERIAS DE ASSINAVE		— VISAGIÃO INFERIOR
— CABOS SUBTERRANEOS DE TELECOMUNICACOES		— LIMITE DE CULTURA
		— LINHA DE ÁGUA
		— RIO
		— LIMITE DE CONCELHO
		— FOLHA DE SERVICHO
		— LIMITE DE FREGUESIA
		— POLIGONO DE APICO
		— POSTE DE ALTA TENSAO
		— POSTE DE BAIXA TENSAO
		— POSTE DE ELIMINACAO
		— POSTE TELEFÓNICO



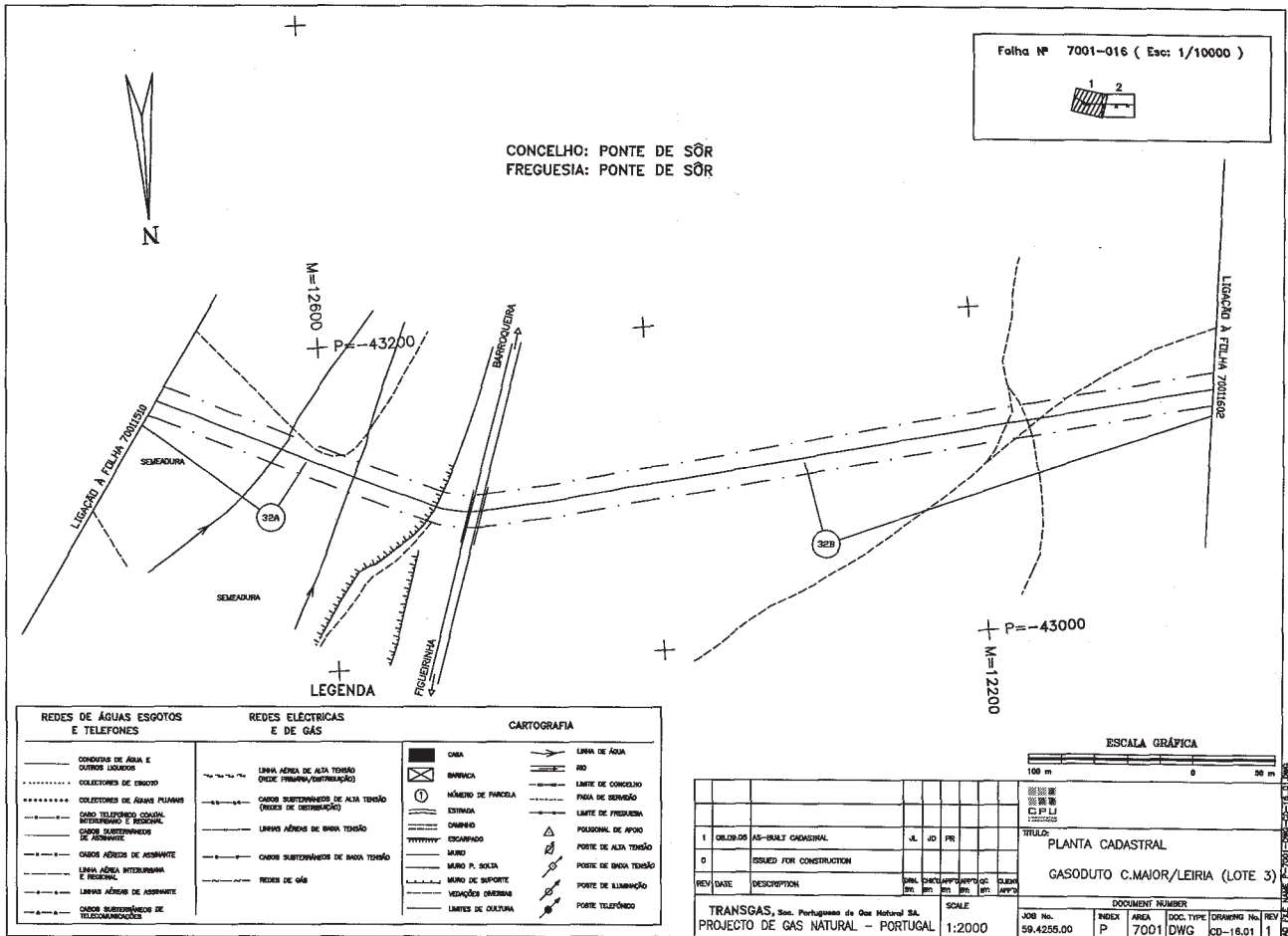
REV	DATE	DESCRIPTION	ORAL	PREP	APP	APPROV	DATE	BY	DATE	BY
1	06.09.05	AS-BUILT CADASTRAL		JL	JD	FR				
0		ISSUED FOR CONSTRUCTION								

TRANSGAS, S.A. - Portugal de Gás Natural S.A.		SCALE: 1:2000		DOCUMENT NUMBER	
JOB No.	59.4255.00	INDEX	P	AREA	7001
DOC. TYPE	DWG	DRWING No.	CD-15.09	REV	1

TÍTULO: PLANTA CADASTRAL
GASODUTO C.MAIOR/LEIRA (LOTE 3)




P-7001-DWG-CD-15_10-REV.1



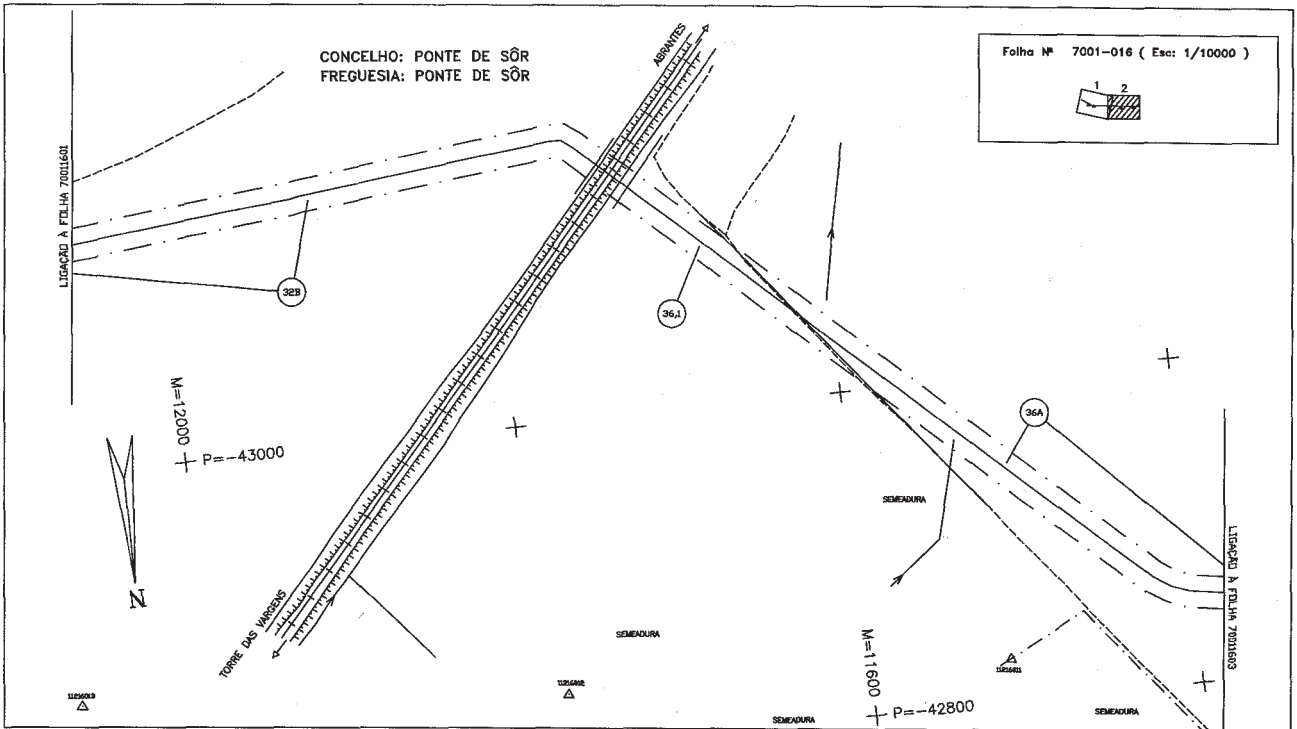
REDES DE ÁGUAS ESGOTOS E TELEFONES	REDES ELÉCTRICAS E DE GÁS	CARTOGRAFIA
CONDUITE DE ÁGUA E OUTROS LIQUIDOS	LINHA AÉREA DE ALTA TENSÃO (DUZE PRIMÁRIA/SECUNDÁRIA)	ÁREA
COLECTORES DE ESGOTO	CABOS SUBTERRÂNEOS DE ALTA TENSÃO (REDES DE DISTRIBUIÇÃO)	BARRAGEM
COLECTORES DE ÁGUAS PLUVIAIS	REDES DE DISTRIBUIÇÃO DE ALTA TENSÃO	NÚMERO DE PARCELA
CABO TELEFÓNICO LOCAL, INTERMUNICIPAL E REGIONAL	REDES DE DISTRIBUIÇÃO DE BAIXA TENSÃO	ESTRADA
CABOS SUBTERRÂNEOS DE FIBRA ÓPTICA	CABOS SUBTERRÂNEOS DE BAIXA TENSÃO	DESMARCO
CABOS AÉREOS DE ASBÁSTO E REGIONAL	REDES DE GÁS	MURO
REDES DE GÁS		MURO P. SOLTA
		MURO DE SUPORTE
		VEDAÇÕES (CERREAS)
		LIMITES DE OCUPIÇÃO
		PORTA TELEFÓNICA
		PORTA DE ALTA TENSÃO
		PORTA DE BAIXA TENSÃO
		PORTA DE ALIMENTAÇÃO
		PORTA DE APOIO
		PARA DE SERVIÇO
		LIMITE DE FREGUESIA
		LIMITE DE CONCELHO
		RO
		LINHA DE ÁGUA

REV	DATE	DESCRIPTION	DESIGN	PROJ	APP	APPROV	SCALE	DOCUMENT NUMBER	JOB No.	INDEX	AREA	DOC. TYPE	DRAWING No.	REV
1		ORIGENS AS-IMPL. CADASTRAL					1:2000		59.4256.00	P	7001	DWG	CD-16.01	1
0		ISSUED FOR CONSTRUCTION												

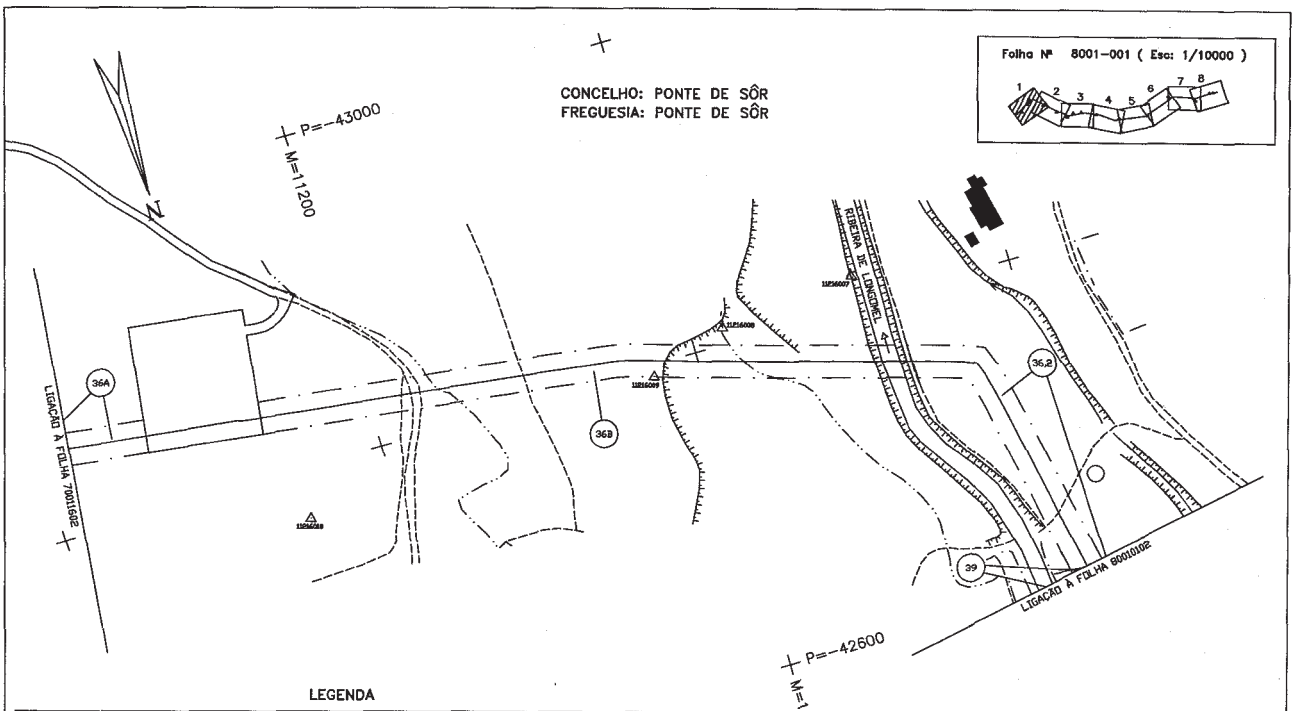


TÍTULO:
PLANTA CADASTRAL
GASODUTO C.MAIOR/LEIRIA (LOTE 3)

TRANSGAS, Soc. Portuguesa de Gas Natural SA. PROJECTO DE GAS NATURAL - PORTUGAL. SCALE: 1:2000. JOB No.: 59.4256.00. INDEX: P. AREA: 7001. DOC. TYPE: DWG. DRAWING No.: CD-16.01. REV: 1.



P-7001-DWG-CD-16_02-REV.1



LEGENDA

REDES DE ÁGUAS ESGOTOS E TELEFONES	REDES ELÉCTRICAS E DE GÁS	CARTOGRAFIA
CONDUZTORES DE ÁGUA E OUTROS LIQUIDOS	LINHA AEREA DE ALTA TENSAO (REDES PRIMARIAS/DISTRIBUICAO)	CASA
COLLECTORES DE ESMOZO	CABOS SUBTERRANEOS DE ALTA TENSAO (REDES DE DISTRIBUICAO)	QUILICIA
COLLECTORES DE AGUAS PLUVIAIS	LINEAS AEREAS DE BAIXA TENSAO	NUMERO DE PARCELA
CABOS TELEFONICOS GERAIS, INTERCOMUNICACAO E REGIONAL	CABOS SUBTERRANEOS DE BAIXA TENSAO	ESTRADA
CABOS SUBTERRANEOS DE INTERCOMUNICACAO	REDES DE GÁS	CAMINHO
CABOS AERIOS DE ASBANTITE		ESCORRADO
LINEA AEREA INTERMUNICIPAL E REGIONAL		MURO P. SOLTA
LINEAS AEREAS DE ASBANTITE		MURO DE SUPORTE
CABOS SUBTERRANEOS DE TELECOMUNICACAO		VEDACAO QUADRICAM
		LIMITES DE CULTURA
		LINEA DE AGUA
		RIO
		LIMITE DE CONCELHO
		TAXA DE BARRAGEM
		LIMITE DE FREGUESIA
		POSICIONAL DE APFOO
		POSTE DE ALTA TENSAO
		POSTE DE BAIXA TENSAO
		POSTE DE ALIAMENTO
		POSTE TELEFONICO

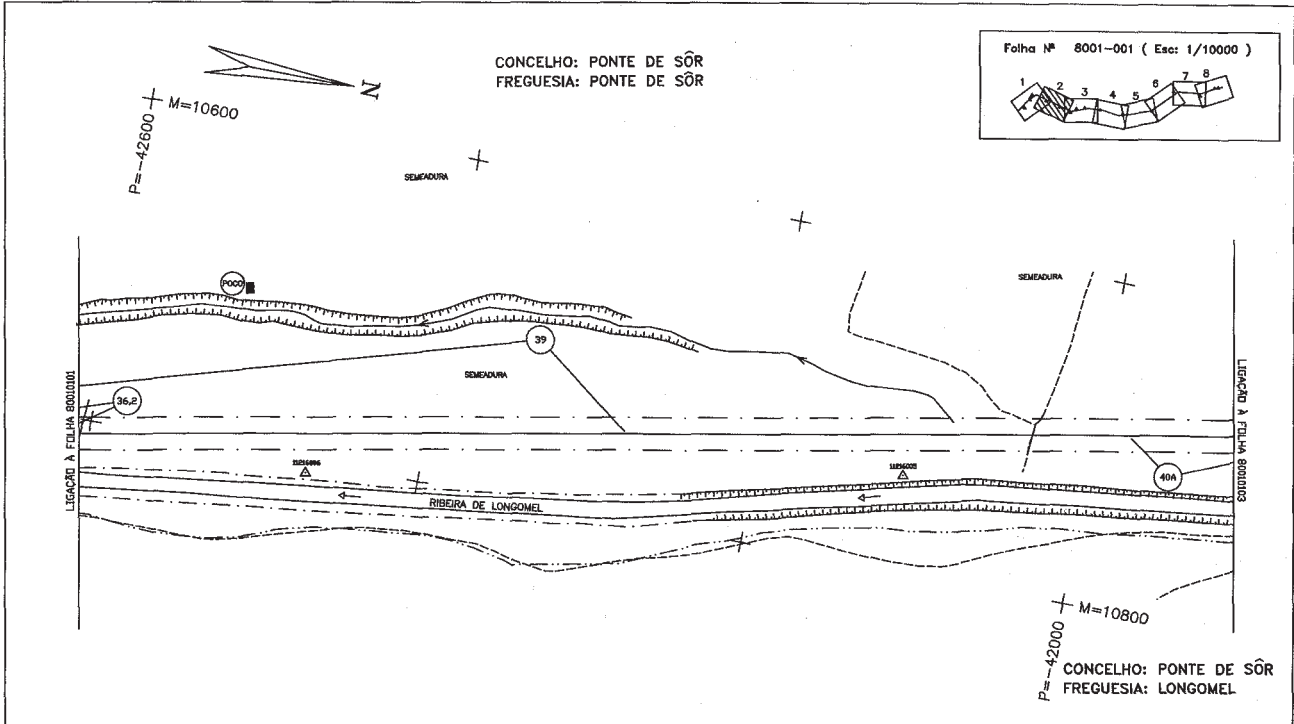
ESCALA GRÁFICA

100 m 0 50 m

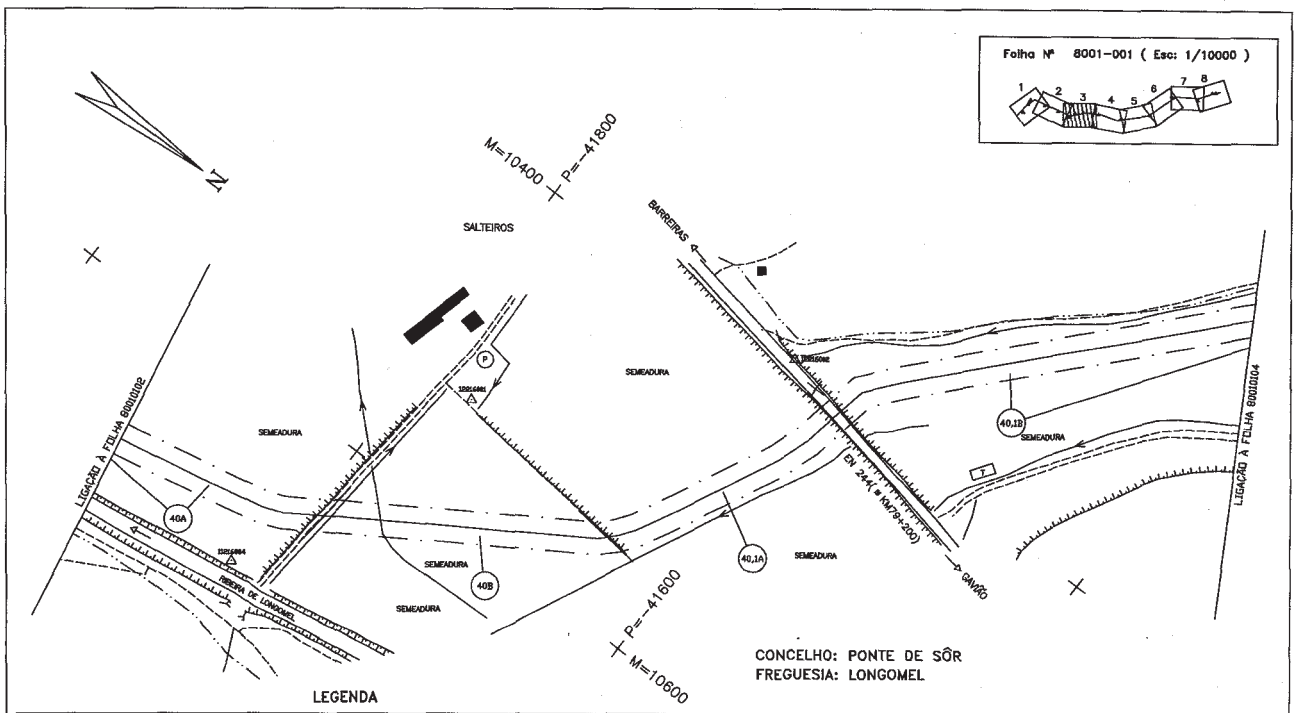
REV	DATE	DESCRIPTION	DESIGNADO	PROJ	ELAB	APR
1	08.09.05	AS-BUILT CADASTRAL	J.	J.D	FR	
0		ISSUED FOR CONSTRUCTION				

TITULO
PLANTA CADASTRAL
GASODUTO C.MAIOR/LEIRIA (LOTE 3)

JOB No. 59.4255.00		DOCUMENT NUMBER	
INDEX P	AREA 8001	DOC. TYPE DWG	DRAWING No. CD-01.01
TRANS GAS, Soc. Portuguesa de Gas Natural SA.		SCALE 1:2000	
PROJECTO DE GAS NATURAL - PORTUGAL		REV 1	



P-8001-DWG-CD-01_02-REV.1



LEGENDA

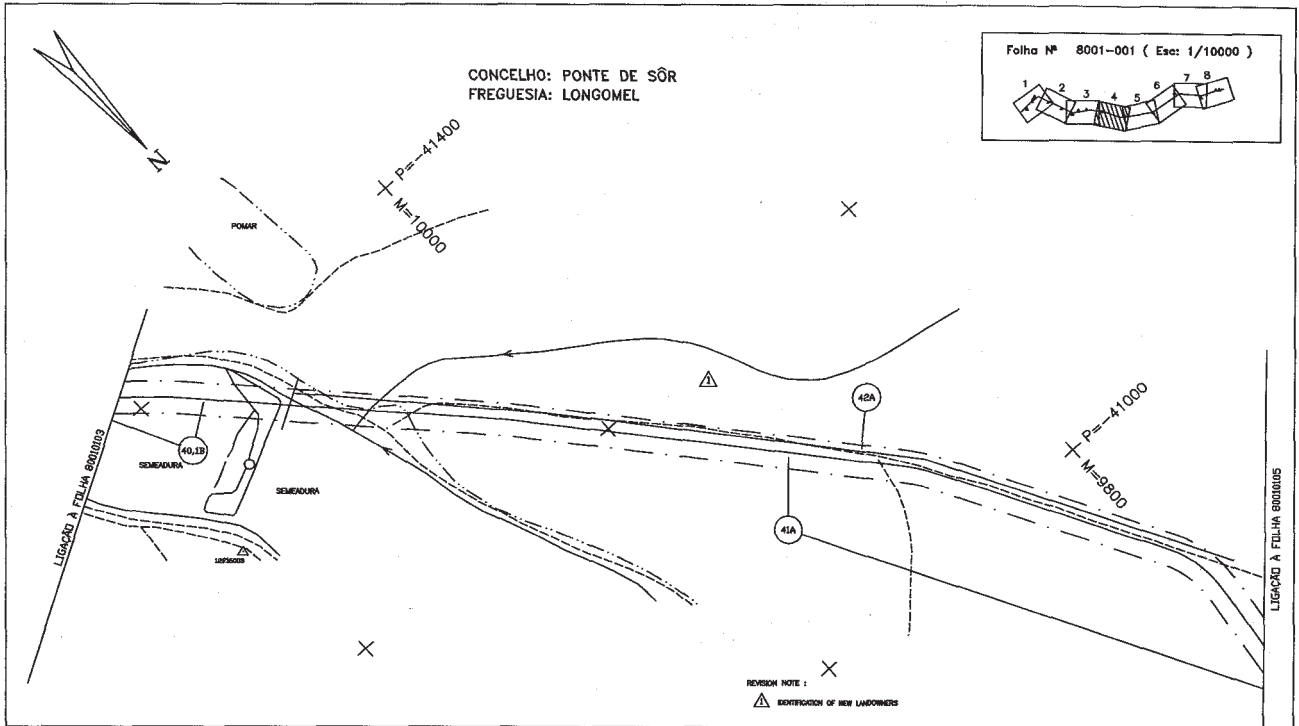
REDES DE ÁGUAS ESGOTOS E TELEFONES	REDES ELÉCTRICAS E DE GÁS	CARTOGRAFIA
CONDUÇÃO DE ÁGUA E OUTROS LIQUÍDOS	LINHA AEREA DE ALTA TENSÃO (REDE PRIMARIA/POSTAGEM)	CINZA
COLECTORES DE ESGOTO	COND. SUBSTANCIAIS DE ALTA TENSÃO (REDES DE DISTRIBUIÇÃO)	BRANCA
COLECTORES DE ÁGUAS PLUVIAIS	COND. SUBSTANCIAIS DE BAIXA TENSÃO	NÚMERO DE PARCELA
RAMO TELEFÓNICO LOCAL, INTERMUNICIPAL E REGIONAL	COND. SUBSTANCIAIS DE BAIXA TENSÃO	ESTRADA
RAMO TELEFÓNICO LOCAL, INTERMUNICIPAL E REGIONAL	COND. SUBSTANCIAIS DE BAIXA TENSÃO	OMBRADO
RAMO TELEFÓNICO LOCAL, INTERMUNICIPAL E REGIONAL	COND. SUBSTANCIAIS DE BAIXA TENSÃO	ESCARPADO
RAMO TELEFÓNICO LOCAL, INTERMUNICIPAL E REGIONAL	COND. SUBSTANCIAIS DE BAIXA TENSÃO	MURO
RAMO TELEFÓNICO LOCAL, INTERMUNICIPAL E REGIONAL	COND. SUBSTANCIAIS DE BAIXA TENSÃO	MURO PL. BOLSA
RAMO TELEFÓNICO LOCAL, INTERMUNICIPAL E REGIONAL	COND. SUBSTANCIAIS DE BAIXA TENSÃO	MURO DE SUPORTE
RAMO TELEFÓNICO LOCAL, INTERMUNICIPAL E REGIONAL	COND. SUBSTANCIAIS DE BAIXA TENSÃO	VEDAÇÃO DIVISÓRIA
RAMO TELEFÓNICO LOCAL, INTERMUNICIPAL E REGIONAL	COND. SUBSTANCIAIS DE BAIXA TENSÃO	LIMITES DE CULTURA
RAMO TELEFÓNICO LOCAL, INTERMUNICIPAL E REGIONAL	COND. SUBSTANCIAIS DE BAIXA TENSÃO	LINEA DE ÁGUA
RAMO TELEFÓNICO LOCAL, INTERMUNICIPAL E REGIONAL	COND. SUBSTANCIAIS DE BAIXA TENSÃO	RIO
RAMO TELEFÓNICO LOCAL, INTERMUNICIPAL E REGIONAL	COND. SUBSTANCIAIS DE BAIXA TENSÃO	LIMITE DE CONCELHO
RAMO TELEFÓNICO LOCAL, INTERMUNICIPAL E REGIONAL	COND. SUBSTANCIAIS DE BAIXA TENSÃO	TAXA DE SEPARAÇÃO
RAMO TELEFÓNICO LOCAL, INTERMUNICIPAL E REGIONAL	COND. SUBSTANCIAIS DE BAIXA TENSÃO	LIMITE DE FREGUESIA
RAMO TELEFÓNICO LOCAL, INTERMUNICIPAL E REGIONAL	COND. SUBSTANCIAIS DE BAIXA TENSÃO	POSICIONAL DE PPOD
RAMO TELEFÓNICO LOCAL, INTERMUNICIPAL E REGIONAL	COND. SUBSTANCIAIS DE BAIXA TENSÃO	POSTE DE ALTA TENSÃO
RAMO TELEFÓNICO LOCAL, INTERMUNICIPAL E REGIONAL	COND. SUBSTANCIAIS DE BAIXA TENSÃO	POSTE DE BAIXA TENSÃO
RAMO TELEFÓNICO LOCAL, INTERMUNICIPAL E REGIONAL	COND. SUBSTANCIAIS DE BAIXA TENSÃO	POSTE DE ILUMINAÇÃO
RAMO TELEFÓNICO LOCAL, INTERMUNICIPAL E REGIONAL	COND. SUBSTANCIAIS DE BAIXA TENSÃO	POSTE TELEFÓNICO

ESCALA GRÁFICA

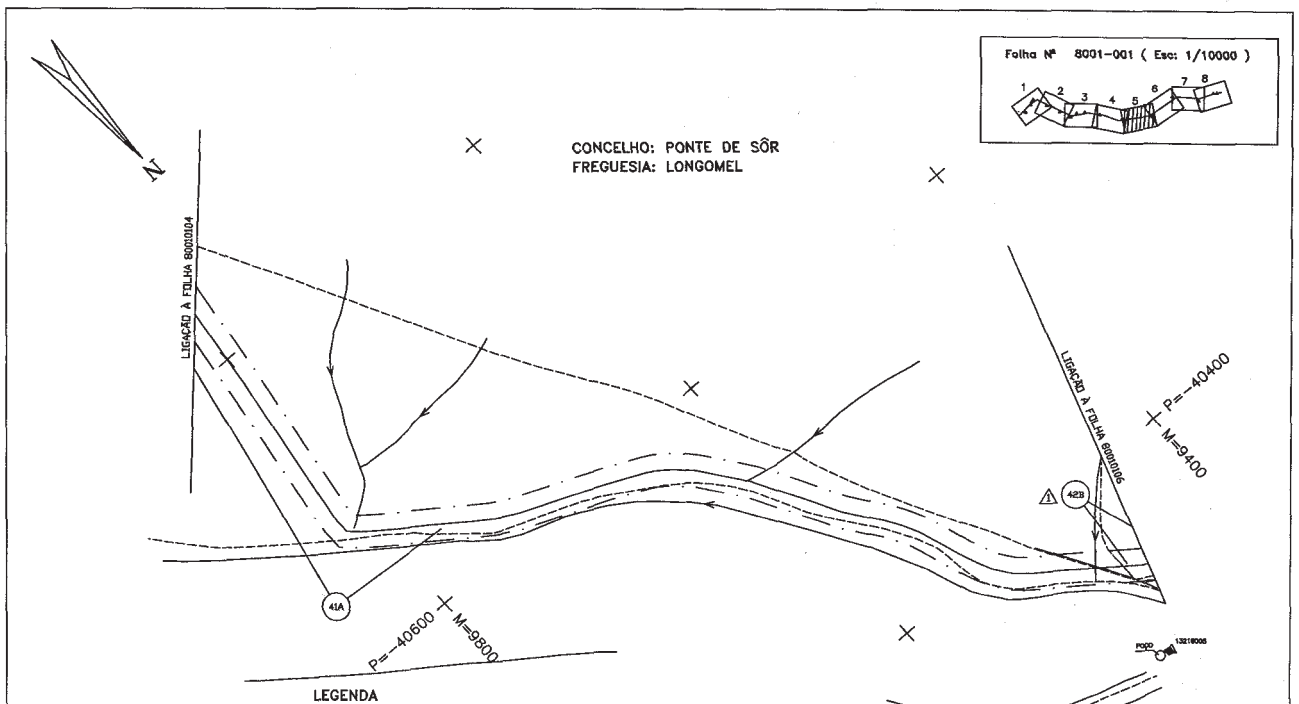


REV	DATE	DESCRIPTION	PREP.	APP.	APPROV.	DATE	SCALE	JOB No.	INDEX	AREA	DOC. TYPE	DOCUMENT NUMBER	ISSUING No.	REV
1	09.08.05	AS-BUILT CADASTRAL	J.	J.D	PR		1:2000	59.4255.00	P	8001	DWG	8001-DWG	CD-01.03	1
0		ISSUED FOR CONSTRUCTION												

TÍTULO: PLANTA CADASTRAL
GASODUTO C.MAIOR/LEIRIA (LOTE 3)



P-8001-DWG-CD-01_04-REV.2



LEGENDA

REDES DE ÁGUAS ESGOTOS E TELEFONES	REDES ELÉCTRICAS E DE GÁS	CARTOGRAFIA
— COMEDORA DE ÁGUA E OUTROS LEGENDOS	— LINHA AÉREA DE ALTA TENSÃO (REDE PIVOTAL/SUBSTANCIAÇÃO)	— CHA
— COLECTORES DE ESGOTO	— CABOS SUBTERRÂNEOS DE ALTA TENSÃO (REDES DE DISTRIBUIÇÃO)	— ENVENÇA
— CABO TELEFÓNICO COAXIAL INTERLIGANDO E RESERVA	— LINHAS AÉREAS DE BAIXA TENSÃO	— NÚMERO DE PARCELA
— CABOS SUBTERRÂNEOS DE RESERVA	— CABOS SUBTERRÂNEOS DE BAIXA TENSÃO	— ESTACA
— CABOS AÉREOS DE ASBRANTE	— REDES DE GÁS	— CHARRIDO
— LINHA AÉREA INTERLIGANDO E RESERVA		— ESCARPADO
— LINHAS AÉREAS DE ASBRANTE		— MURO
— CABOS SUBTERRÂNEOS DE TELECOMUNICAÇÕES		— MURO P. SOLA
		— MURO DE SÓPORTE
		— VEGETAÇÃO DIVERSA
		— LIMITES DE CULTURA
		— LINHA DE ÁGUA
		— RIO
		— LIMITE DE CONCELHO
		— LINHA DE BARRAGEM
		— LIMITE DE FREGUESIA
		— POLIGONAL DE APOIO
		— POSTE DE ALTA TENSÃO
		— POSTE DE BAIXA TENSÃO
		— POSTE DE ALIMENTAÇÃO
		— POSTE TELEFÓNICO

REVISION NOTE :
△ CHANGE IN PLOT BOUNDARIES

ESCALA GRAFICA
100 m 0 50 m

REV	DATE	DESCRIPTION	ELAB	CHAV	APROV	DE	DATA
2	09.08.05	AS-BUILT CADASTRAL	JL	JL	FR		
1		SEE REVISION NOTE					
0	22.01.88	ISSUED FOR CONSTRUCTION	PA	VR	MDT		

PLANTA CADASTRAL
GASODUTO C.MAIOR/LEIRIA (LOTE 3)

TRANSFAS, S.A. - Sociedade de Gás Natural S.A.
PROJECTO DE GÁS NATURAL - PORTUGAL

SCALE: 1:2000

DOCUMENT NUMBER: 8001 DWG

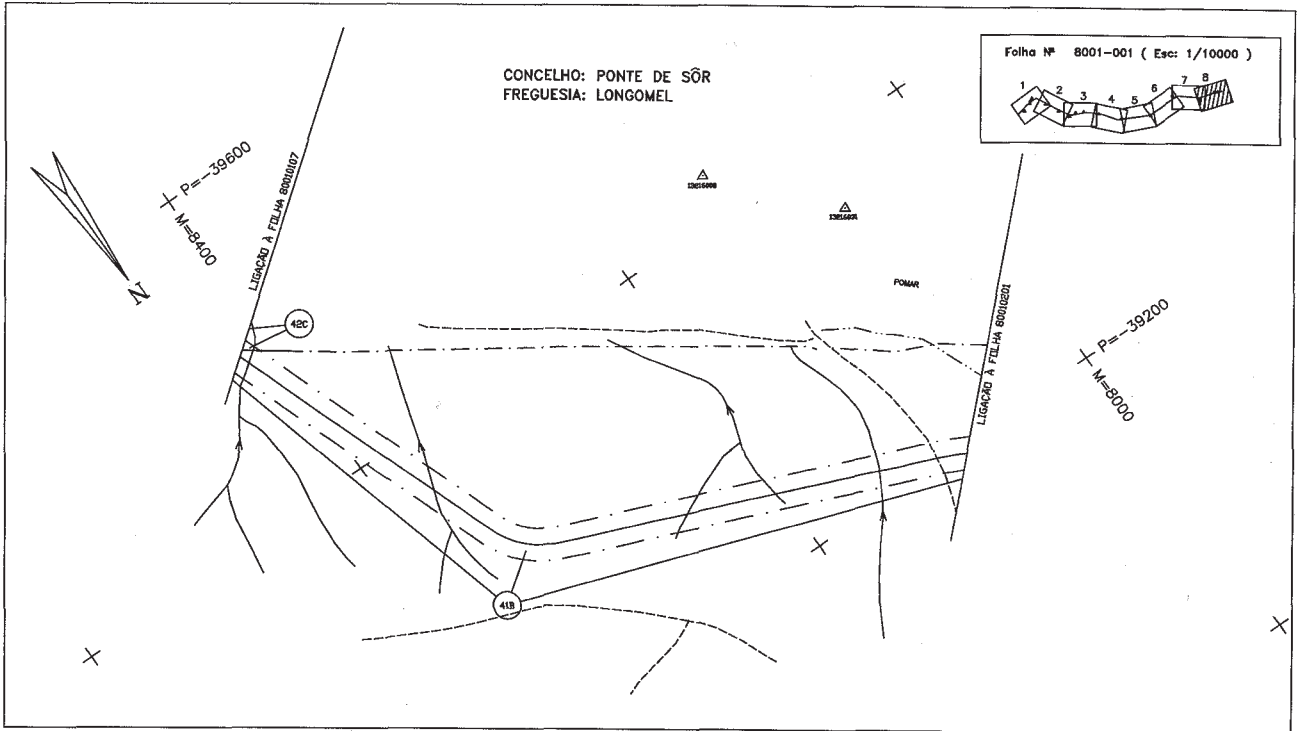
INDEX: P

AREA: 59.4255.00

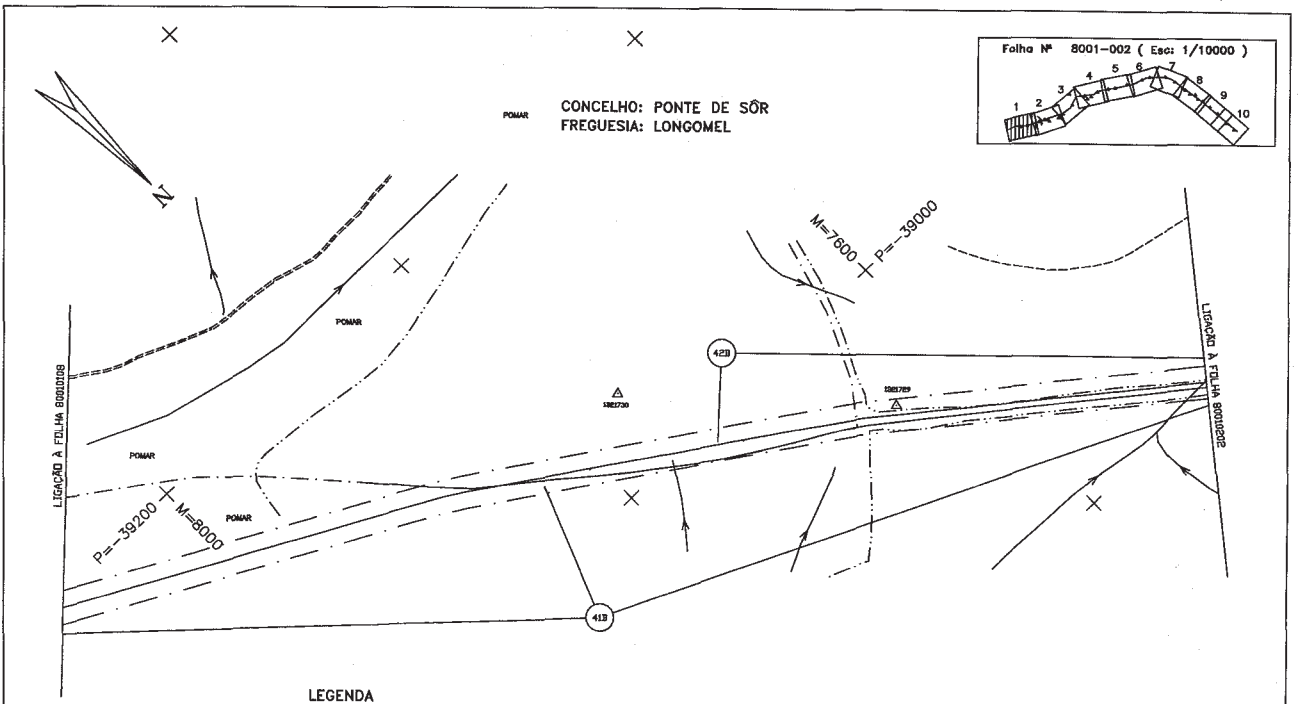
DOC. TYPE: P

DEWING No: CD-01.05

REV: 2



P-8001-DWG-CD-01_08-REV.1



LEGENDA

REDES DE ÁGUAS ESGOTOS E TELEFONES	REDES ELÉTRICAS E DE GÁS	CARTOGRAFIA
— LINHAS DE ÁGUA E OUTROS LEVADOS	— LINHA AÉREA DE ALTA TENSÃO (REDE PRIMÁRIA/DISTRIBUIÇÃO)	— LINHA DE ÁGUA
— COLETORES DE ESGOTO	— CABOS SUBTERRÂNEOS DE ALTA TENSÃO (REDES DE DISTRIBUIÇÃO)	— RD
— COLETORES DE ÁGUAS PLUVIAIS	— LINHAS AÉREAS DE BAIXA TENSÃO	— LIMITE DE CONCELHO
— CABOS TELEFÓNICOS LOCAL, INTERMUNICIPAL E REGIONAL	— CABOS SUBTERRÂNEOS DE BAIXA TENSÃO	— FAIXA DE SERVIÇÃO
— CABOS SUBTERRÂNEOS DE ÁSFALTE	— REDES DE GÁS	— LIMITE DE FREGUESIA
— CABOS AÉREOS DE ÁSFALTE		— POLIGONAL DE APOIO
— LINHA AÉREA METEOROLÓGICA E REGIONAL		— PONTE DE ALTA TENSÃO
— LINHAS AÉREAS DE ÁSFALTE		— PONTE DE BAIXA TENSÃO
— CABOS SUBTERRÂNEOS DE TELECOMUNICAÇÕES		— PONTE DE LAMINAÇÃO
		— PONTE TELEFÓNICA
		— CHA
		— BARRAGEM
		— NÚMERO DE PARCELA
		— ESTRADA
		— OMBREIO
		— ESCARPADO
		— MURO
		— MURO P. SOLTA
		— MURO DE SUPORTE
		— VEGETAÇÃO DIVERSA
		— LIMITES DE CULTIVA

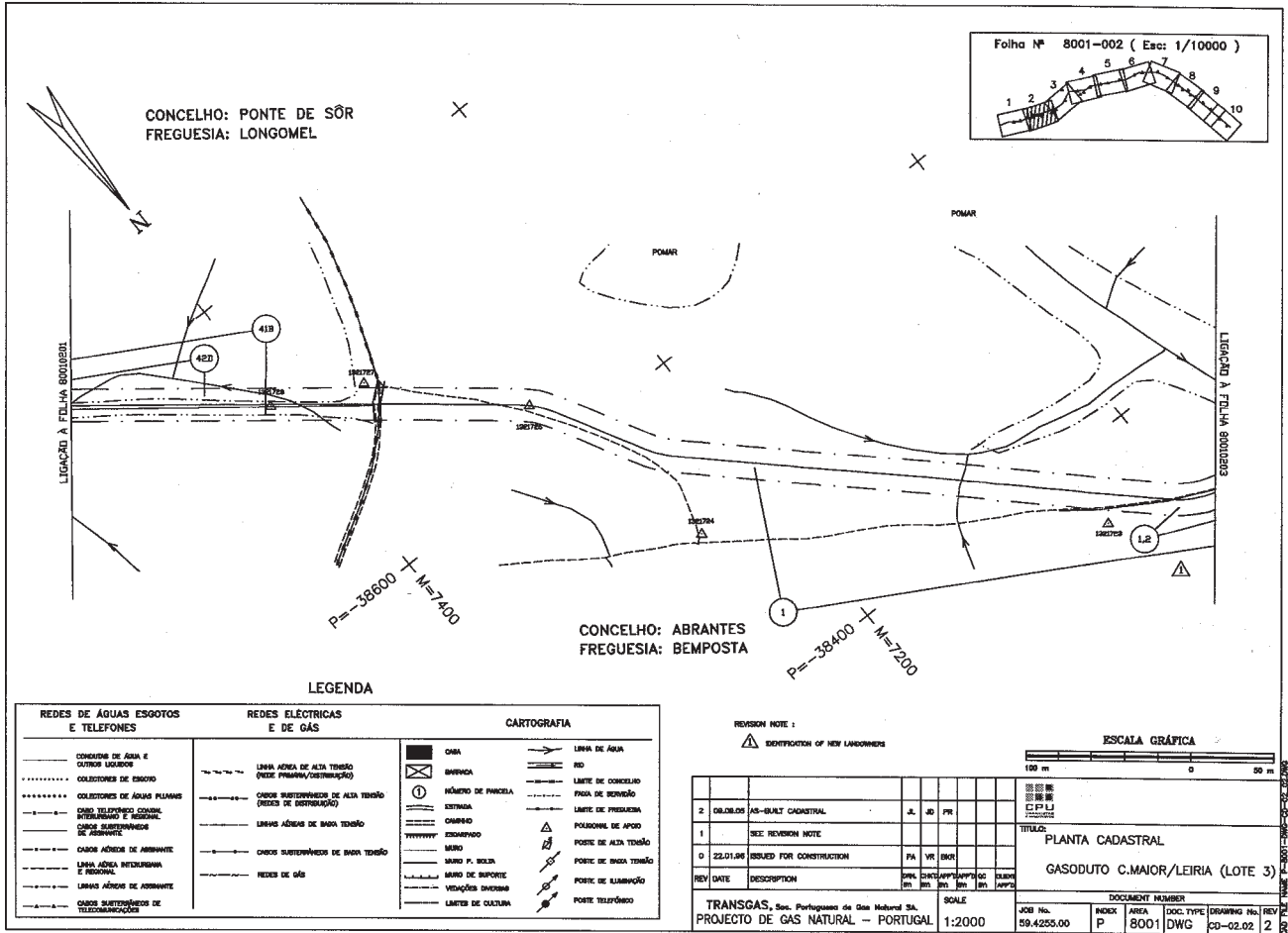
ESCALA GRÁFICA



REV	DATE	DESCRIPTION	DRW	CHK	APP	APPROV	DATE	SCALE	INDEX	AREA	SOC. TYPE	DRAWING No.	REV
1		DESLIB. AS-BUILD CADASTRAL	JL	JD	FR			1:2000		59.4255.00	P	8001 DWG	02.01
0		ISSUED FOR CONSTRUCTION											

TÍTULO: PLANTA CADASTRAL
GASODUTO C.MAIOR/LEIRA (LOTE 3)

TRANSGÁS, Soc. Portuguesa de Gas Natural SA. PROJECTO DE GAS NATURAL - PORTUGAL.



Aviso n.º 10 213-E/2005 (2.ª série). — Na sequência do aviso da Direcção-Geral de Energia, publicado no *Diário da República*, 2.ª série, n.º 236, suplemento, de 12 de Outubro de 1995, e em cumprimento do n.º 3 do despacho n.º 14/95, de 6 de Janeiro, do Ministro da Indústria e Energia (*Diário da República*, 2.ª série, n.º 42, de 18 de Fevereiro de 1995), publica-se em anexo o mapa de identificação dos imóveis sobre os quais foi constituída servidão administrativa de gás, com os titulares de direitos sobre os mesmos prédios, bem como as plantas parcelares definitivas (telas finais) do traçado do gasoduto Campo Maior-Leiria, relativas ao concelho de Vila Nova da Barquinha.

O presente aviso rectifica e substitui, globalmente, para todos os efeitos legais, inclusive, o registo predial da servidão administrativa constituída nos termos do artigo 4.º do Decreto-Lei n.º 11/94, de 13 de Janeiro, os elementos referentes ao concelho de Vila Nova da Barquinha, publicados através do já referido aviso da Direcção-Geral de Energia.

2 de Novembro de 2005. — Pelo Director-Geral, o Subdirector-Geral, por delegação de competências, *Morais Sarmento*.