Determina o n.º 2 do artigo 157.º daquele diploma que, por portaria do Ministro da Agricultura, do Desenvolvimento Rural e das Pescas, seja fixada a composição de cada conselho.

Com fundamento no disposto no artigo 157.º do Decreto-Lei n.º 202/2004, de 18 de Agosto, com a redacção conferida pelo Decreto-Lei n.º 201/2005, de 24 de Novembro:

Manda o Governo, pelo Ministro da Agricultura, do Desenvolvimento Rural e das Pescas, o seguinte:

1.º O Conselho Cinegético e da Conservação da Fauna Municipal de Vila Viçosa é constituído pelos seguintes vogais:

Representantes dos caçadores:

Augusto Hermínio Pernas Novado.
Estevão Manuel Cruz Lobo.
Joaquim António Maurício Ramos.

Representantes dos agricultores:

Manuel Pereira Serrano.
Vitorino José Pinguicha Leitão.

Representante das zonas de caça turísticas:

Miguel Maria Torres Batista Parreira.

Autarca de freguesia:

Francisco António Gonçalves Ameixa.

Representante da Direcção-Geral dos Recursos Florestais:

Manuel Augusto Gonçalves Garcia.

2.º Em caso de impedimento de qualquer dos vogais, pode o mesmo fazer-se representar por um substituto devidamente credenciado pela organização que representa.

6 de Setembro de 2006. — Pelo Ministro da Agricultura, do Desenvolvimento Rural e das Pescas, *Rui Nobre Gonçalves,* Secretário de Estado do Desenvolvimento Rural e das Florestas.

# MINISTÉRIO DAS OBRAS PÚBLICAS, TRANSPORTES E COMUNICAÇÕES

## Gabinete da Secretária de Estado dos Transportes

### Despacho n.º 19 357/2006

Considerando que, pelos despachos melhor identificados no quadro cuja publicação se promove em anexo, foi declarada a utilidade pública das expropriações das parcelas de terreno necessárias à construção do sistema de metro ligeiro na Área Metropolitana do Porto;

Considerando que, por razões de ordem técnica relativas à execução dos trabalhos, surgiu a necessidade de rever e alterar o projecto;

Considerando também as vicissitudes que ocorrem ao longo da tramitação dos processos expropriativos, cujo suporte formal cadastral se revela desadequado da realidade ora constatada, designadamente no que respeita à alteração dos interessados, áreas, descrições prediais e inscrições matriciais;

Considerando, ainda, que é de interesse público a continuação do empreendimento sem interrupção:

Ao abrigo dos artigos 1.º, 3.º, 13.º, 14.º e 15.º do Código das Expropriações, aprovado pela Lei n.º 168/99, de 18 de Setembro, e da delegação de competências constante do despacho n.º 16 347/2005, de 7 de Julho, publicado no *Diário da República,* 2.ª série, n.º 143, de 27 de Julho de 2005, a requerimento da Sociedade Metro do Porto, S. A., declaro a alteração das declarações de utilidade pública melhor identificadas no quadro cuja publicação se promove em anexo, na medida dos dados constantes dos campos assinalados naquele quadro de expropriações e plantas parcelares agora publicadas, mantendo-se em vigor, para quaisquer outros efeitos, o despacho anterior.

Os encargos financeiros com as expropriações resultantes deste despacho são da responsabilidafde da Sociedade Metro do Porto, S. A., para os quais dispõe de cobertura financeira, tendo prestado caução para garantir o pagamento dos mesmos.

30 de Agosto de 2006. — A Secretária de Estado dos Transportes, *Ana Paula Mendes Vitorino.*

ANEXO

**Expropriações para duplicação da linha da Póvoa**

**Resoluções a expropriar nos termos do disposto no artigo 10.º do Código das Expropriações**

| Publicações anteriores | | | | | | | Proprietário/arrendatário | | | Identificação | | | | | Alterações |
|---|---|---|---|---|---|---|---|---|---|---|---|---|---|---|---|
| Parcela | Número do desenho | Zona | Data do despacho (DUP) | Número do despacho | Data da publicação | Número do DR | P/A | Nome | Morada | Localidade | Área | Freguesia | Rústica | Urbana | Registo | |
| PE-NM-089A | 1/4 | A | 11-11-2005 | 24 757/2005 | 2-12-2005 | 231 | P | António Joaquim Sousa e Silva. | Rua da Cruz das Guardeiras, 202. | Moreira, Maia ..... | 8 714,57 | Moreira ..... | R-781 | U-112 | 2739/20051007 | Aumento de área devido a correcção dos limites cadastrais, alteração da descrição predial e alteração da inscrição matricial. |
| | | | | | | | A | Eusébio Maia Almeida ... | Rua de Gonçalves Zarco, 2695. | Santa Cruz do Bispo, Matosinhos. | | | | | | |
| PE-NM-231R | 2/4 | C2 | 11-11-2005 | 24 757/2005 | 2-12-2005 | 231 | P | António Azevedo Maia ... | Rua do Outeiro, 291 ..... | Mindelo, Vila do Conde. | 604,51 | Mindelo ..... | R-59 | | 15 977 do livro B-42 | Aumento de área devido a requerimento de expropriação total por parte do proprietário. |
| PE-NM-324 | 3/4 | D | 14-10-2004 | 25 321/2004 | 9-12-2004 | 287 | P | Isaura Azevedo Frutuoso | Lugar do Casal do Monte | Vila do Conde ..... | 1 257,82 | Árvore ..... | R-547 | | 00498/891130 | Aumento de área devido à construção de um novo arruamento que permitirá eliminar a passagem de nível da Travessa da Quintã. |

| Publicações anteriores | | | | | | | Proprietário/arrendatário | | | | Identificação | | | | | Alterações |
|---|---|---|---|---|---|---|---|---|---|---|---|---|---|---|---|---|
| Parcela | Número do desenho | Zona | Data do despacho (DUP) | Número do despacho | Data da publicação | Número do DR | P/A | Nome | Morada | Localidade | Área | Freguesia | Rústica | Urbana | Registo | |
| PE-NM-506 | 4/4 | E | 11-11-2005 | 25 071/2005 | 6-12-2005 | 233 | P | Maria Teresa Campos Marques. | Rua de Regufe, 50 ..... | Vila do Conde ..... | 1 110,56 | Vila do Conde ... | R-218 | | 04013/030220 | Surgiu arrendatário. |
| | | | | | | | P | António de Campos Marques Fernandes. | | São Paulo, Brasil .... | | | | | | |
| | | | | | | | P | Maria de Campos Marques Fernandes. | | São Paulo, Brasil .... | | | | | | |
| | | | | | | | A | António José Fernandes do Casal. | Travessa de São Brás, 725 | Vila do Conde ..... | | | | | | |

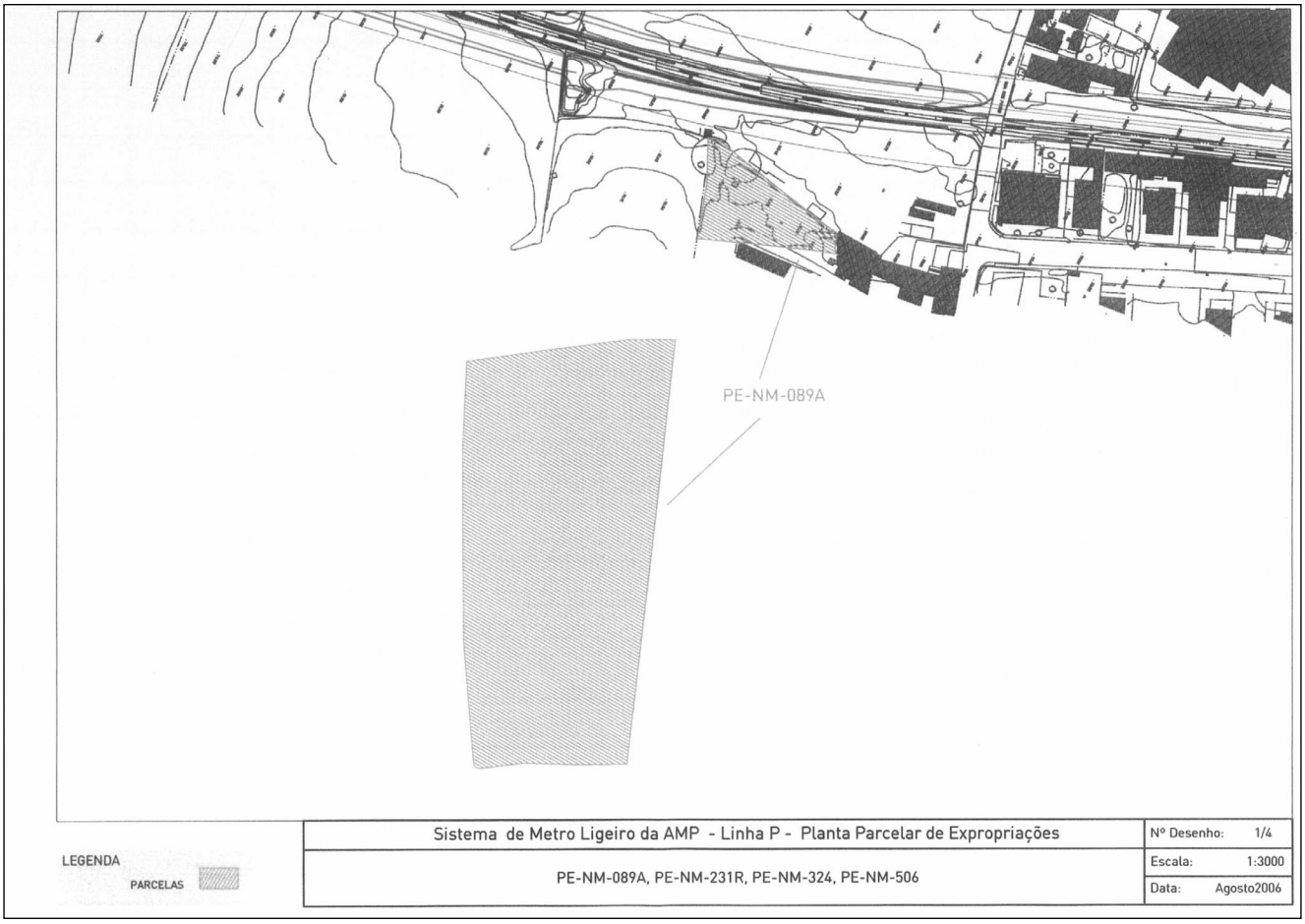
PE-NM-089A
Sistema de Metro Ligeiro da AMP - Linha P - Planta Parcelar de Expropriações
PE-NM-089A, PE-NM-231R, PE-NM-324, PE-NM-506
Nº Desenho: 1/4
Escala: 1:3000
Data: Agosto2006
LEGENDA
PARCELAS

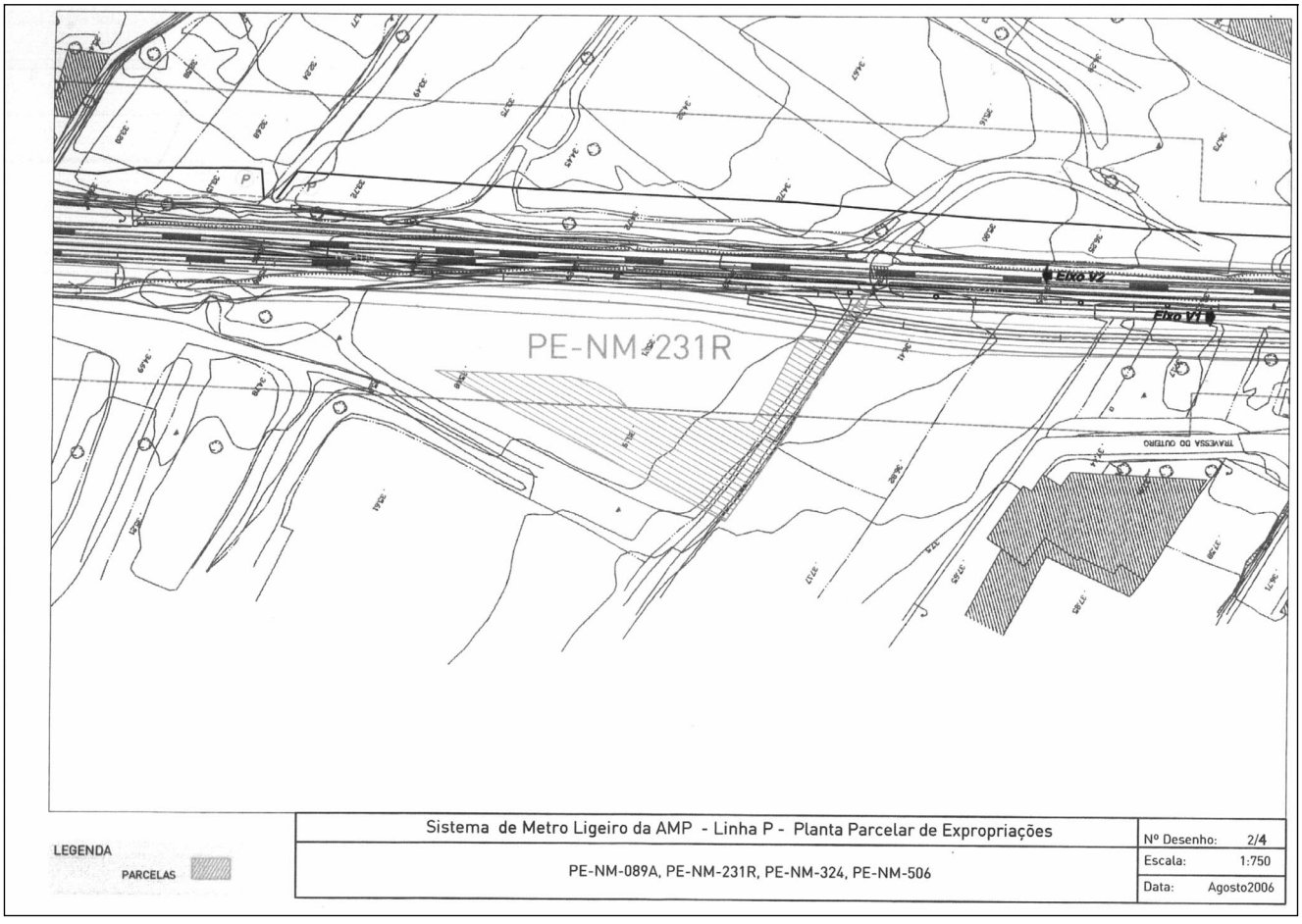
PE-NM-231R
Eixo V2
Eixo V1
TRAVESSA DO OUTEIRO
Sistema de Metro Ligeiro da AMP - Linha P - Planta Parcelar de Expropriações
PE-NM-089A, PE-NM-231R, PE-NM-324, PE-NM-506
Nº Desenho: 2/4
Escala: 1:750
Data: Agosto2006
LEGENDA
PARCELAS

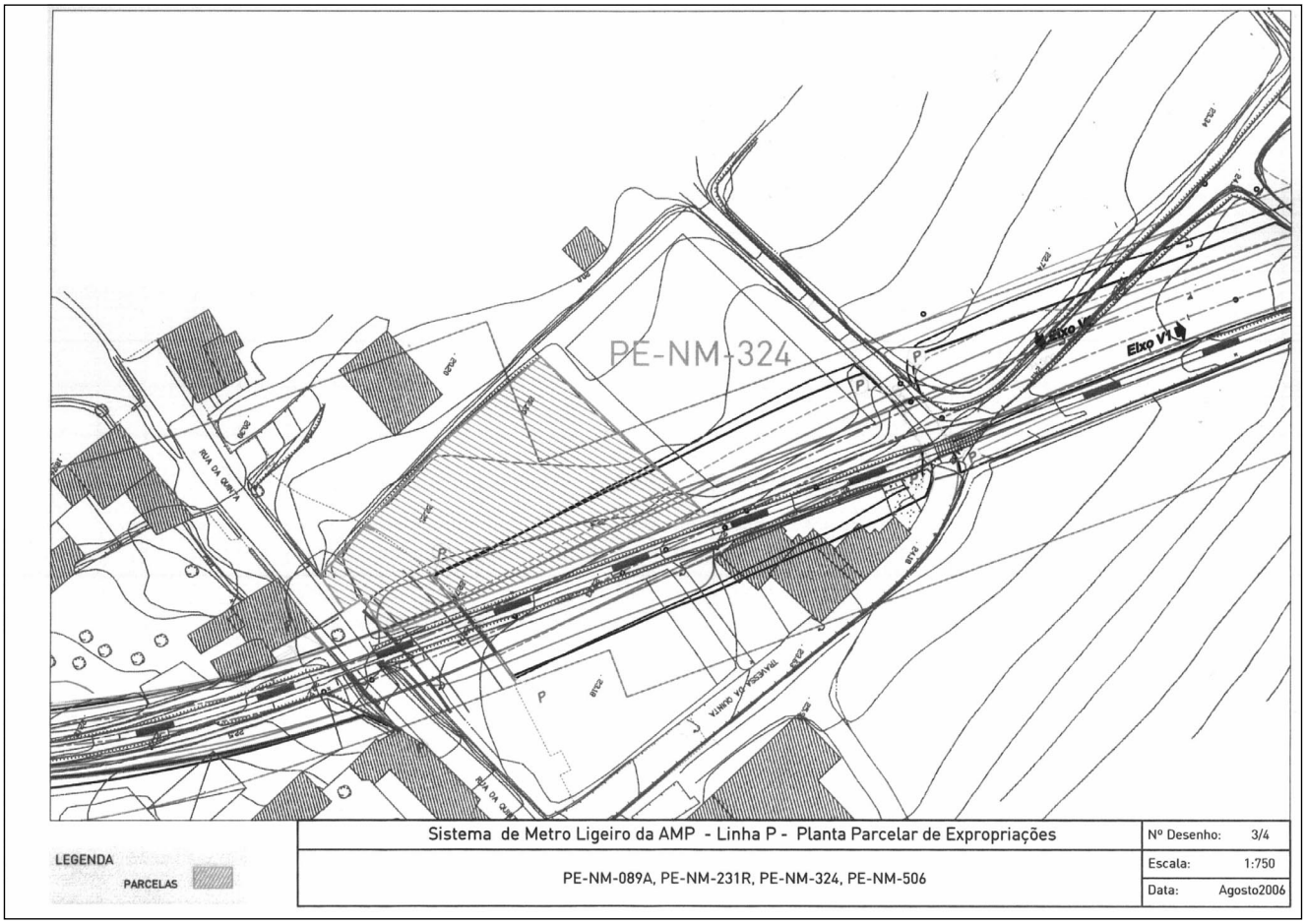
PE-NM-324
Eixo V1
Sistema de Metro Ligeiro da AMP - Linha P - Planta Parcelar de Expropriações
Nº Desenho: 3/4
Escala: 1:750
Data: Agosto2006
PE-NM-089A, PE-NM-231R, PE-NM-324, PE-NM-506
LEGENDA
PARCELAS

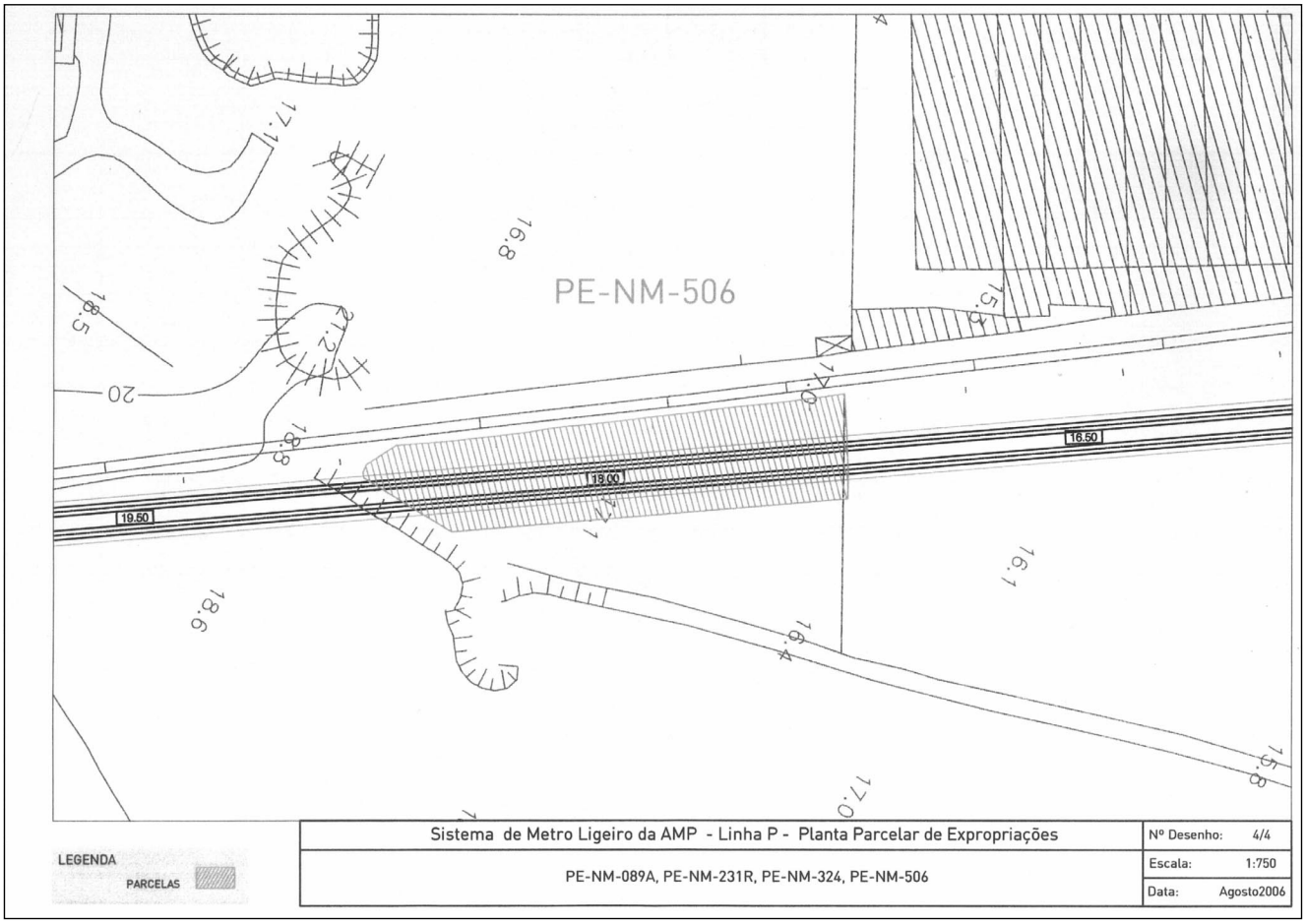
PE-NM-506
16.50
19.50
18.00
Sistema de Metro Ligeiro da AMP - Linha P - Planta Parcelar de Expropriações
Nº Desenho: 4/4
Escala: 1:750
Data: Agosto2006
PE-NM-089A, PE-NM-231R, PE-NM-324, PE-NM-506
LEGENDA
PARCELAS