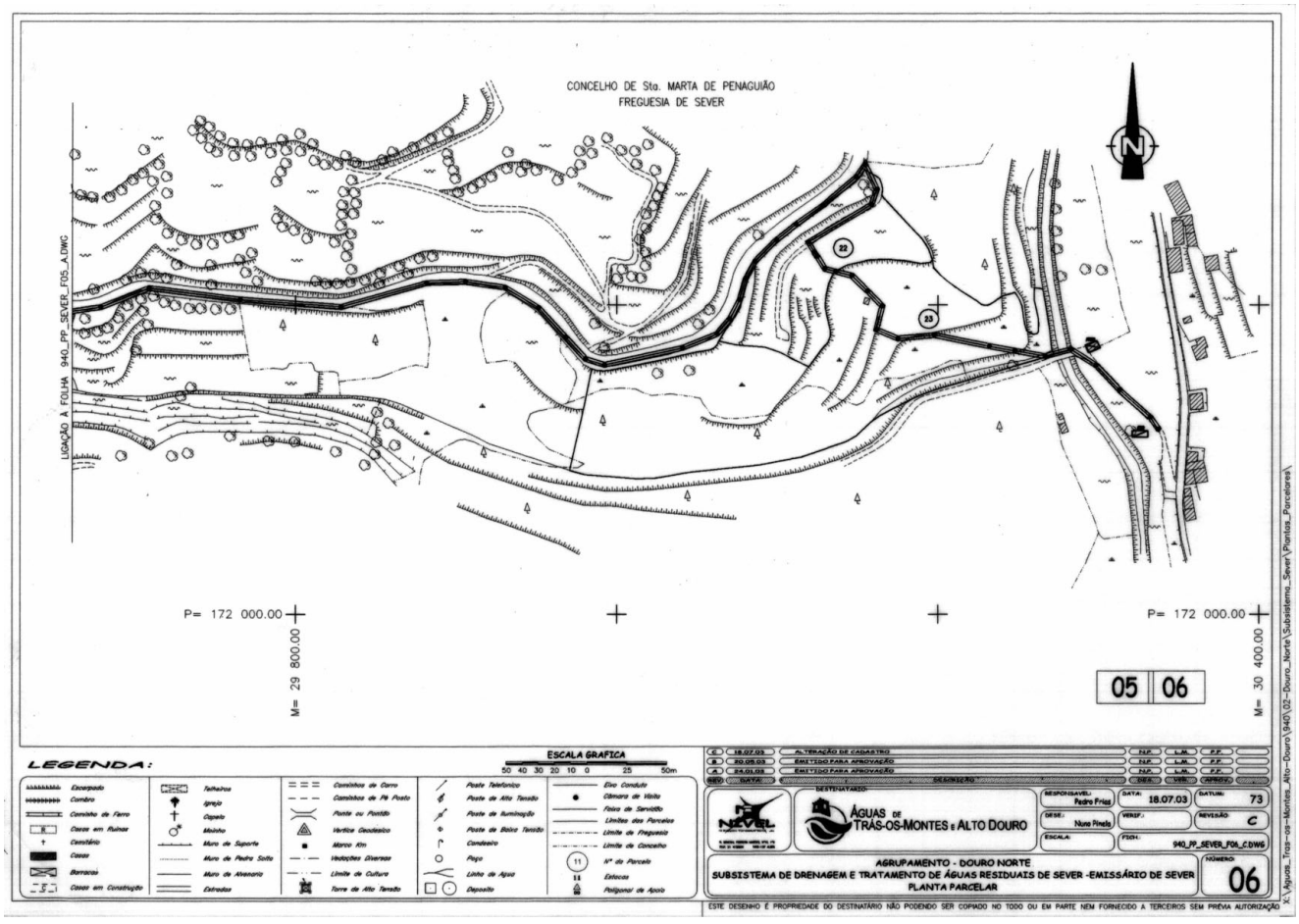

Despacho n.º 4778/2005 (2.ª série). — Com vista à construção dos emissários de saneamento afectos ao projecto do subsistema de águas residuais de Vidago, integrado no subsistema multimunicipal de abastecimento de água e de saneamento de Trás-os-Montes e Alto Douro, e respectivas infra-estruturas, a executar no município de Chaves, determino, nos termos e para os efeitos do disposto nos artigos 1.º, 3.º e 5.º do Decreto-Lei n.º 34 021, de 11 de Outubro de 1944, e do artigo 8.º do Código das Expropriações, aprovado pela Lei n.º 168/99, de 18 de Setembro, e com os fundamentos constantes da informação n.º 317/DSJ, de 21 de Dezembro de 2004, da Direcção-Geral do Ordenamento do Território e Desenvolvimento Urbano, o seguinte:

1 — As 101 parcelas de terreno n.ºs 001 a 037, 037.1, 038 a 041, 041A, 041B, 041C, 041D e 042 a 096, identificadas nos mapas e assinaladas nas plantas que se publicam em anexo ao presente despacho e que dele fazem parte integrante, ficam, de ora em diante, oneradas com carácter permanente pela constituição de servidão administrativa de aqueduto público subterrâneo, a favor da sociedade Águas de Trás-os-Montes e Alto Douro, S. A., concessionária do sistema multimunicipal de abastecimento de água e de saneamento de Trás-os-Montes e Alto Douro, criada pelo Decreto-Lei n.º 270-A/2001, de 6 de Outubro.

2 — A servidão incide sobre uma faixa de 1,50 m de largura para cada lado do eixo longitudinal da conduta e implica:

a) A ocupação permanente do subsolo na zona de implantação da conduta;

b) A proibição de qualquer construção, plantação de árvores ou arbustos;

c) A proibição de mobilizar o solo a mais de 50 cm de profundidade numa faixa de 1 m para cada lado do eixo longitudinal da conduta.

3 — É permitida a utilização temporária de uma faixa de trabalho de 1,50 m para cada lado do eixo longitudinal da conduta, durante a fase de execução dos trabalhos, bem como para efeitos de reparação, manutenção e exploração das condutas, circuito de dados e outras componentes das infra-estruturas das Águas de Trás-os-Montes e Alto Douro, S. A., e que à mesma possam estar associadas.

4 — Os respectivos actuais e subsequentes proprietários, arrendatários ou a qualquer título possuidores dos terrenos ficam obrigados, da presente data em diante, a respeitar e a reconhecer a servidão administrativa ora constituída, bem como a zona aérea ou subterrânea de incidência, absterem-se de efectuar escavações, edificar qualquer tipo de construção duradoura ou precária ou de plantar árvores e assim, nessa conformidade, a manterem livre a respectiva área e a consentirem, sempre que se mostre necessário, no seu acesso e ocupação pelas entidades beneficiárias, nos termos e para os efeitos do preceituado nos artigos 1.º e 2.º do Decreto-Lei n.º 34 021, de 11 de Outubro de 1944.

5 — Os encargos com a servidão são da responsabilidade da Águas de Trás-os-Montes e Alto Douro, S. A.

14 de Fevereiro de 2005. — O Ministro do Ambiente e do Ordenamento do Território, *Luís José de Mello e Castro Guedes.*

MAPA DE ÁREAS

Emissários de Vidago

Concelho de Chaves

Número da parcela	Nome e morada dos interessados	Freguesia	Matriz	Descrição predial	Confrontações	Natureza da parcela	Área (metros quadrados)	Largura (metros)	Comprimento (metros)
001	Proprietário — António Pereira da Costa Pinto, Rua do Olmo, 61, 5425-212 Oura.	Oura	Rústica-1232	Omisso	Norte: António Salvador. Sul: Maximino Salvador. Este: rio Oura. Oeste: caminho público.	RAN	432	3	144
002	Proprietário — Telmo Cardoso, Rua Central, Vila Verde, 5425-230 Oura.	Oura	Rústica-1234	00402	Norte: Zulmira Calvão Teixeira. Sul: Dr. Fernando Azevedo Santos. Este: rio Oura. Oeste: Zulmira Calvão Teixeira.	RAN	41	3	13,7
003	Proprietário — Telmo Cardoso, Rua Central, Vila Verde, 5425-230 Oura.	Oura	Rústica-1235	00384	Norte: Ana Joaquina Vilela. Sul: António Salvador. Este: rio Oura. Oeste: herdeiros de Manuel Joaquim Vilela.	RAN	62	3	20,7
004	Proprietários: Carlota Joaquina Vilela, Rua Central, 11, Vila Verde, 5425-230 Oura; Eduardo Augusto Ferreira, a/c de Ana Maria Condez Portela, Rua Central, Vila Verde, 5425-230 Oura. Representante — Ana Maria Condez Portela, Rua Central, Vila Verde, 5425-230 Oura. Proprietários: Fernando António Vilela Ferreira, Rua das Fragas, 1, Vila Verde, 5425-230 Oura; Manuel Artur Vilela Ferreira, Rua de Keneth Kuanda, 664, C. P. 1079, Maputo, Moçambique; Augusto Vilela Ferreira, Rua de Cândida Aires de Magalhães, 5, 8.º, C, Odivelas, 2675-517 Odivelas.	Oura	Rústica-1236	00058	Norte: José Pinto Barandas. Sul: Zulmira de Calvão Teixeira. Este: rio Oura. Oeste: Zulmira de Calvão Teixeira.	RAN	77	3	25,7
005	Proprietário — herdeiros de Maria da Assunção Varandas, a/c Ismael Varandas, Travessa de Municho, 2, Gueifães, 4470-092 Maia.	Oura	Rústica-1237	Omisso	Norte: Amélia Joaquina Esteves. Sul: Ana Joaquina Vilela. Este: rio Oura. Oeste: caminho público.	RAN	56	3	18,7
006	Proprietário — Daniel Ligeiro Ferreira, a/c de Augusto Fernandes Ferreira, Rua da Estrada Nacional, 4, Vila Verde, 5425-230 Oura. Representante — Augusto Fernandes Ferreira, Rua da Estrada Nacional, 4, Vila Verde, 5425-230 Oura.	Oura	Rústica-1238	00360	Norte: Francisco Gonçalves. Sul: José Joaquim Pinto Varandas. Este: rio Oura. Oeste: caminho público.	RAN	80	3	26,7

Número da parcela	Nome e morada dos interessados	Freguesia	Matriz	Descrição predial	Confrontações	Natureza da parcela	Área (metros quadrados)	Largura (metros)	Comprimento (metros)
007	Proprietário — Delmino Ferreira Fernandes, Rua do Sino, Vila Verde, 5425-230 Oura.	Oura	Rústica-1239	00038	Norte: Maria Celina Alves dos Santos. Sul: Amélia Joaquina Esteves. Este: rio Oura. Oeste: José Augusto de Carvalho.	RAN	61	3	20,3
008	Proprietário — Delmino Ferreira Fernandes, Rua do Sino, Vila Verde, 5425-230 Oura.	Oura	Rústica-1240	00143	Norte: Maria Herculina Alves dos Santos Pimenta. Sul: Francisco Gonçalves. Este: rio Oura. Oeste: José Augusto de Carvalho e outros.	RAN	67	3	22,3
009	Proprietário — Delmino Ferreira Fernandes, Rua do Sino, Vila Verde, 5425-230 Oura.	Oura	Rústica-1241	00866	Norte: Augusto Ferreira. Sul: Maria Célia Álvares dos Santos. Este: rio Oura. Oeste: Adelaide Teixeira de Carvalho.	RAN	86	3	28,7
010	Proprietário — José Fernandes, Rua Central, Vila Verde, 5425-230 Oura.	Oura	Rústica-1247	Omisso	Norte: Joaquim Ferreira. Sul: Maria Herculina Alves dos Santos Pimenta. Este: rio Oura. Oeste: António Teixeira Lagoa.	RAN	24	3	8
011	Proprietário — José Manuel Fernandes Ferreira, 144-08 97th, Avenue Jamaica, Nova Iorque, 11435 EUA, Norte. Representante — António Augusto Fernandes Ferreira, Rua Central, 1, Vila Verde, 5425-230 Oura.	Oura	Rústica-1248	Omisso	Norte: Augusto Ferreira. Sul: Augusto Ferreira. Este: caminho de consortes. Oeste: António Ferreira Lagoa.	RAN	21	3	7
012	Proprietário — José Fernandes, Rua Central, Vila Verde, 5425-230 Oura.	Oura	Rústica-1249	Omisso	Norte: Carminda Fernandes. Sul: Joaquim Ferreira. Este: caminho de consortes. Oeste: Manuel Macedo de Carvalho.	RAN	25	3	8,3
013	Proprietário — Joaquim Ferreira de Sousa, a/c de Germano Augusto de Sousa Cruz, Vila Verde, 5425-230 Oura. Representante — Germano Augusto de Sousa Cruz, Vila Verde, 5425-230 Oura.	Oura	Rústica-1250	Omisso	Norte: Augusto Ferreira. Sul: Augusto Ferreira. Este: caminho de consortes. Oeste: Manuel Augusto Macedo de Carvalho.	RAN	31	3	10,3
014	Proprietário — José Fernandes, Rua Central, Vila Verde, 5425-230 Oura.	Oura	Rústica-1251	Omisso	Norte: Manuel Ferreira. Sul: Carminda Ferreira. Este: caminho de consortes. Oeste: António Teixeira Lagoa.	RAN	32	3	10,7

Número da parcela	Nome e morada dos interessados	Freguesia	Matriz	Descrição predial	Confrontações	Natureza da parcela	Área (metros quadrados)	Largura (metros)	Comprimento (metros)
015	Proprietário — José Manuel Fernandes Ferreira, 144-08 97th, Avenue Jamaica, Nova Iorque, 11435 EUA, Norte. Representante — António Augusto Fernandes Ferreira, Rua Central, 1, Vila Verde, 5425-230 Oura.	Oura	Rústica-1252	Omisso	Norte: Ana Joaquina Vilela. Sul: Augusto Ferreira. Este: caminho de consortes. Oeste: António Teixeira Lagoa.	RAN	35	3	11,7
016	Proprietário — José Manuel Fernandes Ferreira, 144-08 97th, Avenue Jamaica, Nova Iorque, 11435 EUA, Norte. Representante — António Augusto Fernandes Ferreira, Rua Central, 1, Vila Verde, 5425-230 Oura.	Oura	Rústica-1253	Omisso	Norte: Carminda Gonçalves. Sul: Manuel Ferreira. Este: caminho de consortes. Oeste: António Teixeira Lagoa.	RAN	21	3	7
017	Proprietário — José Manuel Fernandes Ferreira, 144-08 97th, Avenue Jamaica, Nova Iorque, 11435 EUA, Norte. Representante — António Augusto Fernandes Ferreira, Rua Central, 1, Vila Verde, 5425-230 Oura.	Oura	Rústica-1254	Omisso	Norte: Alberto Gonçalves. Sul: Ana Joaquina Vilela. Este: caminho de consortes. Oeste: António Teixeira Lagoa.	RAN	24	3	8
018	Proprietário — Manuel Ferreira Salgado, Estrada Nacional n.º 6, Vila Verde, 5425-230 Oura.	Oura	Rústica-1255	00461	Norte: Francisco António Gonçalves. Sul: Carmina Gonçalves. Este: caminho de consortes. Oeste: António Teixeira Lagoa.	RAN	15	3	5
019	Proprietário — Joaquim Ferreira de Sousa, a/c de Germano Augusto de Sousa Cruz, Vila Verde, 5425-230 Oura. Representante — Germano Augusto de Sousa Cruz, Vila Verde, 5425-230 Oura.	Oura	Rústica-1256	Omisso	Norte: Acácio Sampaio. Sul: Alberto Gonçalves. Este: caminho de consortes. Oeste: António Teixeira Lagoa.	RAN	15	3	5
020	Proprietário: Acácio Sampaio Regadas, Rua do Cimo de Povo, Vila Verde, 5425-230 Oura.	Oura	Rústica-1257	Omisso	Norte: José Joaquim Pinto Varandas. Sul: Francisco António Gonçalves. Este: caminho de consortes. Oeste: António Teixeira Lagoa.	RAN	38	3	12,7
021	Proprietários: Celina Amélia Álvares da Costa Gonçalves, Bairro da Portela, Vila Verde, 5425-230 Oura; Adelino Augusto da Costa Gonçalves, Urbanização Tamonte, lote 44, Coimbra, 3030-412 Coimbra; Amílcar Augusto da Costa Gonçalves, Avenida do Estádio (Forte de São Neutel), Chaves, 5400-234 Chaves.	Oura	Rústica-1258	00039	Norte: Luís Alvares da Corte. Sul: Acácio Sampaio. Este: caminho de consortes. Oeste: António Teixeira Lagoa.	RAN	92	3	30,7
022	Proprietários: Celina Amélia Álvares da Costa Gonçalves, Bairro da Portela, Vila Verde, 5425-230 Oura; Adelino Augusto da Costa Gonçalves, Urbanização Tamonte, lote 44, 3030-412 Coimbra; Amílcar Augusto da Costa Gonçalves, Avenida do Estádio (Forte de São Neutel), 5400-234 Chaves.	Oura	Rústica-1259	00040	Norte: João Fernandes. Sul: José Joaquim Pinto Varandas. Este: caminho de consortes. Oeste: António Teixeira Lagoa.	RAN	18	3	6

Número da parcela	Nome e morada dos interessados	Freguesia	Matriz	Descrição predial	Confrontações	Natureza da parcela	Área (metros quadrados)	Largura (metros)	Comprimento (metros)
023	Proprietário — Laurindo Condêz, Rua das Fragas, 11, Vila Verde, 5425-230 Oura.	Oura	Rústica-1260	Omisso	Norte: Laurindo Condêz. Sul: Luiz Álvares da Costa. Este: caminho de consortes. Oeste: António Teixeira Lagoa.	RAN	18	3	6
024	Proprietário — Laurindo Condêz, Rua das Fragas, 11, Vila Verde, 5425-230 Oura.	Oura	Rústica-1261	Omisso	Norte: Isaura Gonçalves Vilela. Sul: João Fernandes. Este: caminho de consortes. Oeste: António Teixeira Lagoa.	RAN	65	3	21,7
025	Proprietário — Laurindo Condêz, Rua das Fragas, 11, Vila Verde, 5425-230 Oura.	Oura	Rústica-1262	Omisso	Norte: Manuel Fernandes. Sul: Laurindo Condêz. Este: caminho de consortes. Oeste: António Teixeira Lagoa.	RAN	47	3	15,7
026	Proprietário — Laurindo Condêz, Rua das Fragas, 11, Vila Verde, 5425-230 Oura.	Oura	Rústica-1263	Omisso	Norte: Adelaide Sampaio. Sul: Isaura Gonçalves Vilela. Este: caminho de consortes. Oeste: António Teixeira Lagoa.	RAN	59	3	19,7
027	Proprietário — Eduardo Augusto Ferreira, a/c de Ana Maria Condez Portela, Rua Central, Vila Verde, 5425-230 Oura. Representante — Ana Maria Condez Portela, Rua Central, Vila Verde, 5425-230 Oura.	Oura	Rústica-1346	Omisso	Norte: Aníbal Augusto Ferreira. Sul: caminho público. Este: caminho público. Oeste: rio Oura.	RAN	58	3	19,3
028	Proprietário — Teresa de Jesus Costa, Estrada Nacional, Vila Verde, 5425-230 Oura. Representante — Arnaldo Ramos, Bairro da Portela, Vila Verde, 5425-230 Oura. Rendeiro — Eduardo Augusto Ferreira, a/c de Ana Maria Condez Portela, Rua Central, Vila Verde, 5425-230 Oura. Representante — Ana Maria Condez Portela, Rua Central, Vila Verde, 5425-230 Oura.	Oura	Rústica-1347	Omisso	Norte: Augusto Ferreira. Sul: Francisco Ferreira. Este: caminho público. Oeste: rio Oura.	RAN	44	3	14,7
029	Proprietário — Teresa de Jesus Costa, Estrada Nacional, Vila Verde, 5425-230 Oura. Representante — Arnaldo Ramos, Bairro da Portela, Vila Verde, 5425-230 Oura. Rendeiro — Eduardo Augusto Ferreira, a/c Ana Maria Condez Portela, Rua Central, Vila Verde, 5425-230 Oura. Representante — Ana Maria Condez Portela, Rua Central, Vila Verde, 5425-230 Oura.	Oura	Rústica-1348	Omisso	Norte: João Ferreira. Sul: Anibal Augusto Ferreira. Este: caminho público. Oeste: rio Oura.	RAN	54	3	18

Número da parcela	Nome e morada dos interessados	Freguesia	Matriz	Descrição predial	Confrontações	Natureza da parcela	Área (metros quadrados)	Largura (metros)	Comprimento (metros)
030	Proprietário — Teresa de Jesus Costa, Estrada Nacional, Vila Verde, 5425-230 Oura. Representante — Arnaldo Ramos, Bairro da Portela, Vila Verde, 5425-230 Oura. Rendeiro — Eduardo Augusto Ferreira, a/c de Ana Maria Condez Portela, Rua Central, Vila Verde, 5425-230 Oura. Representante — Ana Maria Condez Portela, Rua Central, Vila Verde, 5425-230 Oura.	Oura	Rústica-1349	Omisso	Norte: Elisa Rodrigues. Sul: Augusto Ferreira. Este: caminho público. Oeste: rio Oura.	RAN	48	3	16
031	Proprietários: Etelvina de Jesus Ribeiro, Rua do Canto, Vila Verde, 5425-230 Oura; Maria Celeste Ribeiro, Brasil; Jaime Ribeiro, Brasil; Herdeiros de Fernando Ribeiro, Brasil.	Oura	Rústica-1350	Omisso	Norte: João Augusto Ribeiro. Sul: João Ferreira. Este: caminho público. Oeste: rio Oura.	RAN	69	3	23
032	Proprietários: Etelvina de Jesus Ribeiro, Rua do Canto, Vila Verde, 5425-230 Oura; Maria Celeste Ribeiro, Brasil; Jaime Ribeiro, Brasil; Herdeiros de Fernando Ribeiro, Brasil.	Oura	Rústica-1351	Omisso	Norte: João Augusto Regadas. Sul: Elisa Rodrigues. Este: Maria Filomena Miranda e Castro. Oeste: rio Oura.	RAN	25	3	8,3
033	Proprietários: Etelvina de Jesus Ribeiro, Rua do Canto, Vila Verde, 5425-230 Oura; Maria Celeste Ribeiro, Brasil; Jaime Ribeiro Brasil; Herdeiros de Fernando Ribeiro, Brasil.	Oura	Rústica-1352	Omisso	Norte: herdeiros de Manuel Joaquim Alves Correia. Sul: João Augusto Ribeiro. Este: Maria Filomena Miranda e Castro. Oeste: rio Oura.	RAN	22	3	7,3
034	Proprietários: Etelvina de Jesus Ribeiro, Rua do Canto, Vila Verde, 5425-230 Oura; Maria Celeste Ribeiro, Brasil; Jaime Ribeiro, Brasil; Herdeiros de Fernando Ribeiro, Brasil.	Oura	Rústica-1353	Omisso	Norte: herdeiros de Manuel Joaquim Alves Correia. Sul: Elisa Rodrigues. Este: caminho público. Oeste: rio Oura.	RAN	32	3	10,7
035	Proprietários: Maria Lucília Calvão Correia da Costa Neto, Rua do Tenente-Coronel Ribeiro dos Reis, 12, 3.º, direito, 1500-588 Lisboa; Manuel Bento Correia da Costa, Rua da Nau Catrineta, P. 3.09, lote 9, 4.º, esquerdo, 1990-184 Lisboa.	Oura	Rústica-2052		Norte: António Alves Ramos. Sul: Maria Filomena Miranda e Castro. Este: caminho público. Oeste: rio Oura.	Terreno rústico infra-estruturado.	298	3	99,3

Número da parcela	Nome e morada dos interessados	Freguesia	Matriz	Descrição predial	Confrontações	Natureza da parcela	Área (metros quadrados)	Largura (metros)	Comprimento (metros)
036	Proprietários: Maria Lucília Calvão Correia da Costa Neto, Rua do Tenente-Coronel Ribeiro dos Reis, 12, 3.º, direito, 1500-588 Lisboa; Manuel Bento Correia da Costa, Rua da Nau Catrineta, P. 3.09, lote 9, 4.º, esquerdo, 1990-184 Lisboa.	Oura	Rústica-1356	Omisso	Norte: herdeiros de Manuel Joaquim Alves Correia. Sul: herdeiros de Manuel Joaquim Alves Correia. Este: herdeiros de Manuel Joaquim Alves Correia. Oeste: rio Oura.	Terreno rústico infra-estruturado.	358	3	119,3
037	Proprietários: Maria Lucília Calvão Correia da Costa Neto, Rua do Tenente-Coronel Ribeiro dos Reis, 12, 3.º, direito, 1500-588 Lisboa; Manuel Bento Correia da Costa, Rua da Nau Catrineta, P. 3.09, lote 9, 4.º, esquerdo, 1990-184 Lisboa; Gil Regadas dos Santos, a/c de Filomena Castelo, Estrada Nacional, Vila Verde, 5425-230 Oura. Representante — Filomena Castelo, Estrada Nacional, Vila Verde, 5425-230 Oura.	Oura	Rústica-1357	Omisso	Norte: António Augusto Ferreira. Sul: herdeiros de Manuel Joaquim Alves Correia. Este: Zulmira Calvão Teixaira. Oeste: rio Oura.	RAN	48	3	16
037.1	Proprietários: Maria Lucília Calvão Correia da Costa Neto, Rua do Tenente-Coronel Ribeiro dos Reis, 12, 3.º, direito, 1500-588 Lisboa; Manuel Bento Correia da Costa, Rua da Nau Catrineta, P. 3.09, lote 9, 4.º, esquerdo, 1990-184 Lisboa; Gil Regadas dos Santos, a/c de Filomena Castelo, Estrada Nacional, Vila Verde, 5425-230 Oura. Representante — Filomena Castelo, Estrada Nacional, Vila Verde, 5425-230 Oura.	Oura	Rústica-1357		Norte: António Augusto Ferreira. Sul: herdeiros de Manuel Joaquim Alves Correia. Este: Zulmira Calvão Teixaira. Oeste: rio Oura.	RAN	75	3	25
038	Proprietários: Carlota Joaquina Vilela, Rua Central, 11, Vila Verde, 5425-230 Oura; Augusto Vilela Ferreira, Rua de Cândida Aires de Magalhães, 5, 8.º C, Odivelas, 2675-517 Odivelas; Fernando António Vilela Ferreira, Rua das Fragas, 1, Vila Verde, 5425-230 Oura; Manuel Artur Vilela Ferreira, Rua Keneth Kuanda, 664, C. P. 1079, Maputo, Moçambique.	Oura	Rústica-1358	Omisso	Norte: Albina Fernandes Branco. Sul: Francisco Ramos. Este: Zulmira Calvão Teixeira. Oeste: rio Oura.	RAN	98	3	32,7
039	Proprietário — António Augusto Fernandes Ferreira, Estrada Nacional n.º 311, 6, Vila Verde, 5425-230 Oura.	Oura	Rústica-1359	00864	Norte: Gilberta Labrador Reis. Sul: António Augusto Correia. Este: Zulmira Calvão Teixeira. Oeste: rio Oura.	RAN	36	3	12

Número da parcela	Nome e morada dos interessados	Freguesia	Matriz	Descrição predial	Confrontações	Natureza da parcela	Área (metros quadrados)	Largura (metros)	Comprimento (metros)
040	Proprietário — Manuel Ferreira Salgado, Estrada Nacional n.º 6, Vila Verde, 5425-230 Oura.	Oura	Rústica-2039	49429	Norte: estrada nacional. Sul: Zulmira Teixeira Calvão. Este: estrada nacional. Oeste: rio Oura.	RAN	1 093	3	364,3
041	Proprietário — Domingos Dias, Avenida 159, Hana Bridgesport, América do Norte.	Oura	Urbana-607	00368	Norte: estrada nacional. Sul: rio Oura. Este: Gilberto Labrador. Oeste: lote n.º 32.	RAN	387	3	129
041A	Proprietário — Fernando Jorge Morais Gonçalves, Vila Verde, 5425-230 Oura.	Oura	Urbana-616	00369	Norte: estrada nacional. Sul: rio Oura. Este: lote n.º 1. Oeste: lote n.º 3.	RAN	64	3	21,3
041B	Proprietário — Albino Fernandes Guilherme, Via Croctta, 17 6962, Viganello Cubas, 5450-301 Valoura.	Oura	Urbana-617	00370	Norte: estrada nacional. Sul: rio Oura. Este: lote n.º 2. Oeste: lote n.º 4.	RAN	66	3	22
041C	Proprietário — Diamantina da Assunção Ferreira da Silva Escaleira, Vila Verde, 5425-230 Oura.	Oura	Urbana-618	00371	Norte: estrada nacional. Sul: rio Oura. Este: lote n.º 3. Oeste: lote n.º 5.	RAN	65	3	21,7
041D	Proprietário — Diamantina da Assunção Ferreira da Silva Escaleira, Vila Verde, 5425-230 Oura.	Oura	Urbana-619	00372	Norte: estrada nacional. Sul: rio Oura. Este: lote n.º 4. Oeste: Maria Salgado.	RAN	67	3	22,3
042	Proprietário — Manuel Ferreira Salgado, Estrada Nacional, 6, Vila Verde, 5425-230 Oura.	Oura	Rústica-1368	Omisso	Norte: Manuel Salgado. Sul: Zulmira Calvão Teixeira. Este: estrada nacional. Oeste: rio Oura.	RAN	86	3	28,7
043	Proprietário — Acácio Sampaio Regadas, Rua do Cimo de Povo, Vila Verde, 5425-230 Oura.	Oura	Rústica-1369	Omisso	Norte: António Salgado. Sul: Manuel Salgado. Este: estrada nacional. Oeste: rio Oura.	RAN	60	3	20
044	Proprietário — José Manuel Fernandes Ferreira, 144-08 97th, Avenue Jamaica, Nova Iorque, 11435 EUA, Norte. Representante — António Augusto Fernandes Ferreira, Rua Central, 1, Vila Verde, 5425-230 Oura.	Oura	Rústica-1370	00081	Norte: Albano Salgado. Sul: Manuel Salgado. Este: estrada nacional. Oeste: rio Oura.	RAN	112	3	37,3

Número da parcela	Nome e morada dos interessados	Freguesia	Matriz	Descrição predial	Confrontações	Natureza da parcela	Área (metros quadrados)	Largura (metros)	Comprimento (metros)
045	Proprietário — Armindo Rodrigues, a/c Mário Teixeira Borges, Rua da Eira, Fornos, 5425-271 Selhariz. Representante — Mário Teixeira Borges, Rua da Eira, Fornos, 5425-271 Selhariz. Proprietário — Delfim Ribeiro de Sousa, a/c de Manuel Sousa, Praceta de Vasco da Gama, 229-4435 Baguim do Monte. Representante — Manuel Ribeiro de Sousa, Praceta de Vasco da Gama, 229-4435 Baguim do Monte.	Oura	Rústica-1371	Omisso	Norte: Termo de Vidago. Sul: António Salgado. Este: estrada nacional. Oeste: rio Oura.	RAN	292	3	97,3
046	Proprietário — José Manuel Fernandes Ferreira, 144-08 97th, Avenue Jamaica, Nova Iorque, 11435 EUA, Norte. Representante — António Augusto Fernandes Ferreira, Rua Central, 1, Vila Verde, 5425-230 Oura.	Vidago	Rústica-434	00301	Norte: estrada nacional. Sul: caminho público. Este: caminho público. Oeste: rio Oura.	RAN	436	3	145,3
047	Proprietário — Antero Salgado Vidal, Estrada Nacional, Vila Verde, 5425-230 Oura.	Vidago	Rústica-433	00065	Norte: Alice da Fonseca Oliveira. Sul: estrada nacional. Este: caminho público. Oeste: rio Oura.	RAN	68	3	22,7
048	Proprietário — Antero Salgado Vidal, Estrada Nacional, Vila Verde, 5425-230 Oura.	Vidago	Rústica-432	Omisso	Norte: ribeiro. Sul: João da Silva Vidal. Este: caminho público. Oeste: rio Oura.	RAN	326	3	108,7
049	Proprietário — Maria Celeste Fernandes Gonçalves, Rua de Alves Teixeira, Vidago, 5425-304 Vidago.	Vidago	Rústica-431	00073	Norte: Maria José dos Santos Dias. Sul: ribeiro. Este: caminho público. Oeste: rio Oura.	RAN	74	3	24,7
050	Proprietário — João Santos Dias, Vila Verde, 5425-230 Oura.	Vidago	Rústica-430	Omisso	Norte: Álvaro Torres Veiga. Sul: Manuel Sampaio Macedo. Este: caminho público. Oeste: rio Oura.	RAN	75	3	25
051	Proprietário — Maria Henriqueta Maia Torres Praça de Dom Afonso V, 55, apartamento 7, 4150-024 Porto. Representante — Jorge de Sousa Veiga Torres, Rua de São Vicente, Meadela, 604, 4900-818 Viana do Castelo.	Vidago	Rústica-429	Omisso	Norte: Maria José Carvalhal. Sul: Maria José dos Santos Dias. Este: caminho público. Oeste: rio Oura.	RAN	224	3	74,7
052	Proprietário — Margarida da Silva Gomes, Café Roma, 5425 Vidago.	Vidago	Rústica-428	00320	Norte: caminho público. Sul: rio Oura. Este: Álvaro Torres Veiga. Oeste: caminho público.	RAN	217	3	72,3

Número da parcela	Nome e morada dos interessados	Freguesia	Matriz	Descrição predial	Confrontações	Natureza da parcela	Área (metros quadrados)	Largura (metros)	Comprimento (metros)
053	Proprietários: Maria Teresa Setas Campilho Lima Barreto Alves, Rua Castelos, 65, 4250-117 Porto; Luís Augusto de Setas Lima Barreto, Vinhais, 5300 Bragança; Maria Luísa de Lima Barreto Alves, Rua de Sarmento de Beires, 74, 3.º, esquerdo, 4200 Porto; Fernando Jorge Ponte Lima Barreto, Rua da Imprensa Nacional, 83, 2.º, direito, 1250-124 Lisboa; Luís da Ponte de Lima Barreto, 1600-007 Lisboa; Fernando Augusto Campilho Setas de Lima Barreto, Rua do Beato Miguel de Carvalho, 116, 1.º, 4710-356 Braga.	Vidago	Rústica-415	00716	Norte: Emília Rita da Fonseca Oliveira Abreu. Sul: rio Oura. Este: rio Oura. Oeste: Guilhermina Campilho.	RAN	468	3	156
054	Proprietários: Nuno Maria Lima de Morais Campilho, Rua do Tenente Valadim, 197, 4100-479 Porto; Maria Olinda Sousa Lima Campilho Runkel de Sousa, Rua Eugénio de Castro, 170, habitação 101 — 1.º, 4100-226 Porto; Pedro José Lima de Morais Campilho Rua da Alegria, 4, 3.º, direito, 4000-032 Porto; Maria Lisia Soares de Sousa Lima Campilho, Rua dos Belos Ares, 145, 4100-109 Porto. Rendeiro — Zulmira de Oliveira, Alto do Couto, 5425-311 Vidago.	Vidago	Rústica-526	00334	Norte: Maria Guilhermina Morais Campilho (herdeiros). Sul: ribeiro (rio Oura). Este: Maria Guilhermina Morais Campilho (herdeiros). Oeste: Alfredo Morais Campilho (herdeiros).	RAN	98	3	32,7
055	Proprietários: Maria Teresa Setas Campilho Lima Barreto Alves, Rua Castelos, 65, 4250-117 Porto; Luís Augusto de Setas Lima Barreto, Vinhais, 5300 Bragança; Maria Luísa de Lima Barreto Alves, Rua de Sarmento de Beires, 74, 3.º, esquerdo, 4200 Porto; Fernando Jorge Ponte Lima Barreto, Rua da Imprensa Nacional, 83, 2.º, direito, 1250-124 Lisboa; Luís da Ponte de Lima Barreto, Avenida de Álvaro Pais, lote C, 11.º, frente, 1600-007 Lisboa; Fernando Augusto Campilho Setas de Lima Barreto, Rua do Beato Miguel de Carvalho, 116, 1.º, 4710-356 Braga. Rendeiro — António Almeida, Largo da Estação, 5425 Vidago.	Vidago	Rústica-527	00219	Norte: caminho de consortes. Sul: ribeiro. Este: herdeiros de Augusto Campilho de Lima Barreto. Oeste: Alcina Loura de Morais Campilho (herdeiros).	RAN	157	3	52,3

Número da parcela	Nome e morada dos interessados	Freguesia	Matriz	Descrição predial	Confrontações	Natureza da parcela	Área (metros quadrados)	Largura (metros)	Comprimento (metros)
056	Proprietários: Nuno Maria Lima de Morais Campilho, Rua do Tenente Valadim, 197, 4100-479 Porto; Maria Olinda Sousa Lima Campilho Runkel de Sousa, Rua de Eugénio de Castro, 170, habitação 101, 1.º, 4100-226 Porto; Pedro José Lima de Morais Campilho, Rua da Alegria, 4, 3.º, direito, 4000-032 Porto; Maria Lisia Soares de Sousa Lima Campilho, Rua dos Belos Ares, 145, 4100-109 Porto. Rendeiro — António Baptista, Rua do Doutor João Serôdio, 21, 5425-316 Vidago.	Vidago	Rústica-413	00377	Norte: rego de consortes. Sul: rio Oura. Este: Guilhermina Campilho. Oeste: Luís Lima Barreto.	RAN	45	3	15
057	Proprietários: Maria Teresa Setas Campilho Lima Barreto Alves, Rua dos Castelos, 65, 4250-117 Porto; Luís Augusto de Setas Lima Barreto, Vinhais, 5300 Bragança; Maria Luísa de Lima Barreto Alves, Rua de Sarmento de Beires, 74, 3.º, esquerdo, 4200 Porto; Fernando Jorge Ponte Lima Barreto, Rua da Imprensa Nacional, 83, 2.º, direito, 1250-124 Lisboa; Luís da Ponte de Lima Barreto, Avenida de Álvaro Pais, lote C, 11.º, frente, 1600-007 Lisboa; Maria Emília Sardinha Montalvão Campilho Lima Barreto Guedes Machado, Rua de Borges Carneiro, 38, 1.º, direito, 1200-619 Lisboa; Maria Adelaide Sardinha Campilho de Montalvão Lima Barreto, Avenida dos Estados Unidos da América, 146, 4.º, direito, 1700-180 Lisboa; Maria de Lurdes Lima Barreto Guedes Machado Burnay, Rua de Francisco Metrass, 36, 3.º, R, 1350-144 Lisboa; Maria Teresa Lima Barreto Guedes Machado Hintze Ribeiro, Rua das Chagas, 5, rés-do-chão, esquerdo, 1200-106 Lisboa; Isabel Maria Lima Barreto Guedes Machado Figueiredo, Rua de Vasco da Gama, apartado 002, 60-D, 2775-297 Parede; Fernando Augusto Campilho Setas de Lima Barreto, Rua do Beato Miguel de Carvalho, 116, 1.º, 4710-356 Braga. Rendeiro — António Baptista, Rua do Doutor João Serôdio, 21, 5425-316 Vidago.	Vidago	Rústica-412	00212	Norte: rego de consortes. Sul: rio Oura. Este: Dr. Pedro Morais Campilho. Oeste: Guilhermina Campilho.	RAN	67	3	22,3

Número da parcela	Nome e morada dos interessados	Freguesia	Matriz	Descrição predial	Confrontações	Natureza da parcela	Área (metros quadrados)	Largura (metros)	Comprimento (metros)
058	Proprietário — a/c de Capitão Alfredo Augusto Pessoa e Sousa de M. Sarmento Campilho, Rua de Soares dos Reis, 187, 4400-315 Vila Nova de Gaia. Rendeiro — António Baptista, Rua do Doutor João Serôdio, 21, 5425-316 Vidago.	Vidago	Rústica-411	00332	Norte: caminho de consortes. Sul: rio Oura. Este: Luís Lima Barreto. Oeste: Basílio Gonçalves.	RAN	42	3	14
059	Proprietário — Jorge Filipe Batista Dias Saraiva Cardoso Avenida do Engenheiro Valente e Oliveira, 7, 1.º, esquerdo, Talaíde, 2740-121 Porto Salvo. Representante — Maria Elvira Machado Otero Dias Estrada Nacional n.º 2, 4, Vidago, 5425-323 Vidago.	Vidago	Rústica-410	00281	Norte: Domingos Gonçalves. Sul: rio Oura. Este: Guilhermina Campilho. Oeste: Guilhermina Campilho.	RAN	35	3	11,7
060	Proprietários: Maria Emilia Sardinha Montalvão Campilho Lima Barreto Guedes Machado, Rua de Borges Carneiro, 38, 1.º, direito, 1200-619 Lisboa; Maria Adelaide Sardinha Campilho de Montalvão Lima Barreto, Avenida dos Estados Unidos da América, 146, 4.º, direito, 1700-180 Lisboa; Maria de Lurdes Lima Barreto Guedes Machado Burnay, Rua de Francisco Metrass, 36, 3.º, R, 1350-144 Lisboa; Maria Teresa Lima Barreto Guedes Machado Hintze Ribeiro, Rua das Chagas, 5, rés-do-chão, esquerdo, 1200-106 Lisboa; Isabel Maria Lima Barreto Guedes Machado Figueiredo, Rua de Vasco da Gama, apartado 002, 60-D, 2775-297 Parede. Rendeiro — Joaquim Anselmo Gonçalves, Rua da Ermida, 27, 5425-313 Vidago.	Vidago	Rústica-409	Omisso	Norte: Domingos Gonçalves. Sul: rio Oura. Este: Basílio Gonçalves. Oeste: estrada nacional.	RAN	69	3	23
061	Proprietários: A/c de Rui Manuel Costa de Almeida e Melo, Rua de Luísa Neto Jorge, 258, 4450-570 Matosinhos; Maria Ofélia Sarmento Costa Martins Bessa, Rua do Marechal Saldanha, 1378, rés-do-chão, 4150-654 Porto. Rendeiros: José Gomes Gonçalves, Rua do General Sousa Machado, 56, 5425-337 Vidago; Artur Carneiro, Rua do Padre Raimundo Peres, 5425-329 Vidago.	Vidago	Rústica-118	00047	Norte: José António Costa. Sul: rio Oura. Este: estrada nacional. Oeste: caminho público.	RAN + Espaço urbano e urbanizável.	299	3	99,7

Número da parcela	Nome e morada dos interessados	Freguesia	Matriz	Descrição predial	Confrontações	Natureza da parcela	Área (metros quadrados)	Largura (metros)	Comprimento (metros)
062	Proprietário — Antero Magalhães Rodrigues Pensão Primavera, Rua do Conde Caria, 5425-307 Vidago.	Vidago	Rústica-115	Omisso	Norte: Augusto Rodrigues. Sul: rio Oura. Este: caminho público. Oeste: herdeiros de Antero Seixas.	RAN + Concessão de minerais e hidrominerais.	219	3	73
063	Proprietário — António de Carvalho Seixas, Rua Santos Vidago, 5425-334 Vidago.	Vidago	Rústica-114	00729	Norte: Augusto Rodrigues. Sul: rio Oura. Este: Álvaro Branco. Oeste: linha férrea.	RAN + Concessão de minerais e hidrominerais.	40	3	13,3
064	Proprietário — Manuel Vilela Fernandes, Rua do Conde Caria, 5425-307 Vidago.	Vidago	Rústica-117	Omisso	Norte: linha férrea. Sul: rio Oura. Este: linha férrea. Oeste: (não tem).	RAN + concessão de minerais e hidrominerais.	378	3	126,0
065	Proprietário — Santa Casa da Misericórdia de Chaves, Largo de Caetano Ferreira, 5400-136 Chaves.	Vidago	Rústica-124	Omisso	Norte: Avenida do Conde Caria. Sul: rio Oura. Este: Luís Augusto. Oeste: Joaquim Ferreira Bonito.	RAN + Concessão de minerais e hidrominerais.	139	3	46,3
066	Proprietário — Santa Casa da Misericórdia de Chaves, Largo de Caetano Ferreira, 5400-136 Chaves.	Vidago	Rústica-125	Omisso	Norte: Avenida do Conde Caria. Sul: rio Oura. Este: Hospital da Misericórdia. Oeste: Adriano de Sousa.	RAN + Concessão de minerais e hidrominerais.	24	3	8
067	Proprietário — Santa Casa da Misericórdia Chaves, Largo de Caetano Ferreira, 5400-136 Chaves.	Vidago	Rústica-126	Omisso	Norte: Avenida do Conde Caria. Sul: rio Oura. Este: José Joaquim Ferreira Bonito. Oeste: José Joaquim Ferreira Bonito.	RAN + Concessão de minerais e hidrominerais.	27	3	9
068	Proprietário — Santa Casa da Misericórdia de Chaves, Largo de Caetano Ferreira, 5400-136 Chaves.	Vidago	Rústica-127	00261	Norte: Avenida do Conde Caria. Sul: rio Oura. Este: Adriano de Sousa. Oeste: Adriano de Sousa.	RAN + Concessão de minerais e hidrominerais.	21	3	7
069	Proprietário — Santa Casa da Misericórdia de Chaves, Largo de Caetano Ferreira, 5400-136 Chaves.	Vidago	Rústica-128	Omisso	Norte: Avenida do Conde Caria. Sul: rio Oura. Este: José Joaquim Ferreira Bonito. Oeste: Maria Batista.	RAN + Concessão de minerais e hidrominerais.	24	3	8
070	Proprietário — Santa Casa da Misericórdia de Chaves, Largo de Caetano Ferreira, 5400-136 Chaves.	Vidago	Rústica-129	00547	Norte: Avenida do Conde Caria. Sul: rio Oura. Este: Adriano Sousa. Oeste: Avenida do Conde Caria.	RAN + Concessão de minerais e hidrominerais.	61	3	20,3

Número da parcela	Nome e morada dos interessados	Freguesia	Matriz	Descrição predial	Confrontações	Natureza da parcela	Área (metros quadrados)	Largura (metros)	Comprimento (metros)
071	Proprietário — Direcção Regional de Agricultura de Trás-os-Montes, Rua da República, 133, 5370-347 Mirandela.	Vidago	Rústica-51	Omisso	Norte: Dr. Júlio Montalvão Machado. Sul: caminho público. Este: rio Oura. Oeste: caminho público.	RAN + Concessão de minerais e hidrominerais.	2	3	0,7
072	Proprietário — Maria Nazaré Coelho Dias, Rua do Conde Caria, 10, 5425-307 Vidago.	Vidago	Rústica-53	00585	Norte: caminho público. Sul: rio Oura. Este: caminho público. Oeste: Domingos José Ferreira.	RAN + Concessão de minerais e hidrominerais.	163	3	54,3
073	Proprietário — Francisco António Silvestre, Rua do General Sousa Machado, 28, 5425-337 Vidago.	Vidago	Rústica-52	00678	Norte: caminho público. Sul: rio Oura. Este: José Joaquim de Sousa. Oeste: rio Oura.	RAN + Concessão de minerais e hidrominerais.	109	3	36,3
074	Proprietário — Mário Júlio Montalvão Machado, Rua de Ceuta, 60, 1.º, 4050-189 Porto. Rendeiro — Joaquim de Jesus Rodrigues, Largo da Praça, 15, 5425-328 Vidago.	Vidago	Rústica-54	00163	Norte: Manuel Horácio. Sul: caminho. Este: caminho. Oeste: Oura.	RAN + Concessão de minerais e hidrominerais.	186	3	62
075	Proprietário — António Manuel Henriques Ferreira, a/c de Fernando Ferreira, Rua de Alves Teixeira, 22, 5425-304 Vidago. Representante — Fernando Ferreira, Rua de Alves Teixeira, 5425-304 Vidago.	Vidago	Rústica-55	00569	Norte: Sociedade Vidago Melgaço e Pedras Salgadas e outro. Sul: Dr. Júlio Montalvão Machado. Este: caminho público. Oeste: rio Oura.	RAN + Concessão de minerais e hidrominerais.	35	3 11,7	
076	Proprietário — Fernando Constantino Dias, Largo Campilho, 5425 Vidago.	Vidago	Rústica-57	Omisso	Norte: Augusto Rodrigues. Sul: Manuel Horácio. Este: camiho de consortes. Oeste: rio Oura.	RAN + Concessão de minerais e hidrominerais.	60	3	20
077	Proprietário — Mário Augusto Santos Vidago Rodrigues, Dormacherstr, 119, 4053 Basel, Suiça.	Vidago	Rústica-58	00697	Norte: Francisco Leite Machado. Sul: Fernando Contantino Dias. Este: caminho público. Oeste: rio Oura.	RAN + Espaço urbano e urbanizável + Concessão de minerais e hidrominerais.	376	3	125,3
078	Proprietários: José Duarte Virgilio Salvador, Restaurante «O Resineiro», Estrada Nacional n.º 2, 5425-323 Vidago; Maria Fernanda Virgílio Salvador Fernandes, Avenida de Faria de Morais, 5425-315 Vidago; Maria de Fátima Virgílio Salvador Roxo, Rua Santos Vidago, Vila Roxo, 5425-334 Vidago;	Vidago	Rústica-59	00242	Norte: José Duarte Virgílio Salvador e Floripo Virgílio S. Sul: António Teixeira Rodrigues. Este: caminho público. Oeste: rio Oura.	RAN + Espaço urbanizável + Concessão minerais e hidrominerais.	163	3	54,3

Número da parcela	Nome e morada dos interessados	Freguesia	Matriz	Descrição predial	Confrontações	Natureza da parcela	Área (metros quadrados)	Largura (metros)	Comprimento (metros)
	Floripo Virgílio Salvador, a/c José Duarte Virgílio Salvador, Estrada Nacional n.º 2, Restaurante «O Resineiro», 5425-323 Vidago; Herdeiros de Vítor Manuel Virgílio Salvador, a/c de Vítor Salvador, Avenida de Faria de Morais, 5425-315 Vidago.								
079	Proprietários: Floripo Virgílio Salvador, a/c de José Duarte Virgílio Salvador, Estrada Nacional n.º 2, Restaurante «O Resineiro», 5425-323 Vidago; José Duarte Virgílio Salvador, Restaurante «O Resineiro», Estrada Nacional n.º 2, 5425-323 Vidago; Maria Fernanda Virgílio Salvador Fernandes, Avenida de Faria de Morais, 5425-315 Vidago; Maria de Fátima Virgílio Salvador Roxo, Rua Santos Vidago, Vila Roxo, 5425-334 Vidago; Herdeiros de Vitor Manuel Virgílio Salvador, a/c de Vítor Salvador, Avenida de Faria de Morais, 5425-315 Vidago.	Vidago	Rústica-60	00018	Norte: Dr. Júlio Augusto Montalvão Machado e irmão. Sul: Dr. Francisco Leite Machado e filho. Este: caminho público. Oeste: rio Oura.	RAN + Concessão de minerais e hidrominerais.	115	3	38,3
080	Proprietários: José Duarte Virgílio Salvador, Restaurante «O Resineiro», Estrada Nacional n.º 2, 5425-323 Vidago; Maria Fernanda Virgílio Salvador Fernandes, Avenida de Faria de Morais, 5425-315 Vidago; Maria de Fátima Virgílio Salvador Roxo, Rua Santos Vidago, Vila Roxo, 5425-334 Vidago; Floripo Virgílio Salvador, a/c de José Duarte Virgílio Salvador, Estrada Nacional n.º 2, Restaurante «O Resineiro», 5425-323 Vidago; Herdeiros de Vítor Manuel Virgílio Salvador, a/c de Vítor Salvador, Avenida de Faria de Morais, 5425-315 Vidago.	Vidago	Rústica-61	0061	Norte: caminho público. Sul: Abel Ferreira Pinto. Este: caminho público. Oeste: rio Oura.	RAN + Concessão minerais e hidrominerais.	452	3	150,7
081	Proprietários: Mário Brás, Quinta da Lamalonga, 5425-345 Vidago; José Cândido Vilela, Rua do General Sousa Machado, 5425-337 Vidago; Alcino Portelinha, Rua da Ermida, 15, 5425-313 Vidago.	Vidago	Rústica-67	Omisso	Norte: caminho público. Sul: rio Oura. Este: Empresa Águas de Campilho. Oeste: António José Silveira e irmão.	RAN + Concessão de minerais e hidrominerais.	49	3	16,3
082	Proprietários: Mário Brás, Quinta da Lamalonga, 5425-345 Vidago; José Cândido Vilela, Rua do General Sousa Machado, 5425-337 Vidago; Alcino Portelinha, Rua da Ermida, 15, 5425-313 Vidago.	Vidago	Rústica-66	00306	Norte: caminho público. Sul: rio Oura. Este: Alice Gomes Pereira e irmã. Oeste: Emília da Fonseca Oliveira Abreu.	RAN + Concessão de minerais e hidrominerais.	47	3	15,7

Número da parcela	Nome e morada dos interessados	Freguesia	Matriz	Descrição predial	Confrontações	Natureza da parcela	Área (metros quadrados)	Largura (metros)	Comprimento (metros)
083	Proprietário: Mário Brás, Quinta da Lamalonga, 5425-345 Vidago; José Cândido Vilela, Rua do General Sousa Machado, 5425-337 Vidago; Alcino Portelinha, Rua da Ermida, 15, 5425-313 Vidago.	Vidago	Rústica-65	00230	Norte: caminho público. Sul: rio Oura. Este: António José Silveira e irmã. Oeste: herdeiros do Dr. Francisco Lima de Sousa Machado.	RAN + Concessão de minerais e hidrominerais.	25	3	8,3
084	Proprietário — Maria Teresa de Sousa Machado Vieira Ribeiro Matos de Carvalho, Rua de Saraiva de Carvalho, 354, 4.º, esquerdo, 1350-304 Lisboa. Rendeiro — Maria da Conceição Guedes Pinheiro, Quinta do Rebolar, Estrada de Arcossó, 5425 Vidago.	Vidago	Rústica-64	00385	Norte: caminho público. Sul: Virgínia Machado Meneses. Este: rio Oura. Oeste: Virgínia Machado Meneses.	Terreno rústico infra-estruturado.	783	3	261
085	Proprietário — António Fernandes da Cruz Rodrigues Rebolar, 5425 Vidago. Representante — Mariana, 5425 Vidago.	Vidago	Rústica-63	Omisso	Norte: caminho. Sul: rio Oura. Este: herdeiro de Francisco Leite de S. Machado. Oeste: herdeiro de Francisco Leite de S. Machado.	RAN + espaço agro-florestal comum + Concessão de minerais e hidrominerais.	545	3	181,7
086	Proprietário — a/c capitão Alfredo Augusto Pessoa e Sousa de M. Sarmento Campilho, Rua de Soares dos Reis, 187, 4400-315 Vila Nova de Gaia.	Vidago	Rústica-62	00328	Norte: caminho de consortes. Sul: rio Oura. Este: Virgínia Machado Meneses. Oeste: Henrique Ferreira e outro.	RAN + Concessão de minerais e hidrominerais.	879	3	293
087	Proprietário — Narciso Santos Mendes, Estrada de Arcossó, 1, 5425 Vidago.	Arcossó ...	Rústica-980	000613	Norte: caminho público. Sul: Henrique Ferreira. Este: Derafim Ferreira. Oeste: Mário Braz.	RAN	159	3	53
088	Proprietário — Henrique Ferreira, Quinta da Veiga, 5425 Arcossó.	Arcossó ...	Rústica-978	Omisso	Norte: Manuel Gomes Pimentel e outros. Sul: rio Oura. Este: rio Oura. Oeste: caminho público.	Espaço agro-florestal comum + espaço florestal comum.	1 166	3	388,7
089	Proprietário — Junta de Freguesia de Arcossó, 5425 Arcossó. Representante — David Fraga Portal, Tojal, Arcossó, 5425 Arcossó.	Arcossó ...	Rústica-972	Omisso	Norte: Manuel José Ferreira. Sul: rio Oura. Este: caminho público. Oeste: Manuel José Ferreira.	Espaço florestal comum.	101	3	33,7
090	Proprietário — António Júlio Silva Portal Covas, Penedo Lobo, 5425-023 Arcossó. Representante — Adílio Dias Salgado, Rua do Calvário, 154, 5425-021 Arcossó.	Arcossó ...	Rústica-1314	00003	Norte: José Miranda. Sul: rio Oura. Este: caminho público. Oeste: rio Oura.	RAN + Espaço florestal comum.	205	3	68,3

Número da parcela	Nome e morada dos interessados	Freguesia	Matriz	Descrição predial	Confrontações	Natureza da parcela	Área (metros quadrados)	Largura (metros)	Comprimento (metros)
091	Proprietário — Mário Miranda, Avenida de Benjamim Sodré, 41, apartamento 1101, Boaviagem Niteroi, Rio de Janeiro, Brasil.	Arcossó . . .	Rústica-970	000196	Norte: João Vaz Afonso. Sul: Manuel José Ferreira dos Santos. Este: caminho público. Oeste: rio Oura.	RAN	157	3	52,3
092	Proprietário — Mário Miranda, Avenida de Benjamim Sodré, 41, Apartamento 1101, Boaviagem Niteroi, Rio de Janeiro, Brasil.	Arcossó . . .	Rústica-969	00198	Norte: José Miranda e outros. Sul: José Miranda. Este: caminho público. Oeste: rio Oura.	RAN	123	3	41
093	Proprietário — Eugénia Lopes Ferreira Gaio, a/c de Adílio Dias Salgado, Rua do Calvário, N, 154, 5425-021 Arcossó. Representante — Adílio Dias Salgado, Rua do Calvário, 154, 5425-021 Arcossó.	Arcossó . . .	Rústica-956	Omisso	Norte: rego de consortes. Sul: rio Oura. Este: José Miranda e outros. Oeste: Francisco Gomes Iolanda.	RAN + Espaço agro-florestal comum.	451	3	150,3
094	Proprietário — Adílio Dias Salgado, Rua do Calvário, 154, 5425-021 Arcossó.	Arcossó . . .	Rústica-955	Omisso	Norte: João Vaz Afonso e outro. Sul: rego de consortes. Este: José Miranda. Oeste: Francisco Gomes Iolanda.	RAN + Espaço agro-florestal comum.	101	3	33,7
095	Proprietário — Manuel Salgado, Quinta da Valcema, 5425 Arcossó.	Arcossó . . .	Rústica-933	00092	Norte: rego de consortes. Sul: rio Oura. Este: rego de consortes. Oeste: Conceição Vaz.	RAN	100	3	33,3
096	Proprietário — Manuel Salgado, Quinta da Valcema, 5425 Arcossó.	Arcossó . . .	Rústica-932	00394	Norte: Francisco Santos Romão. Sul: rio Oura. Este: Francisco Gomes Taborda. Oeste: António Tomás e outros.	RAN	105	3	35

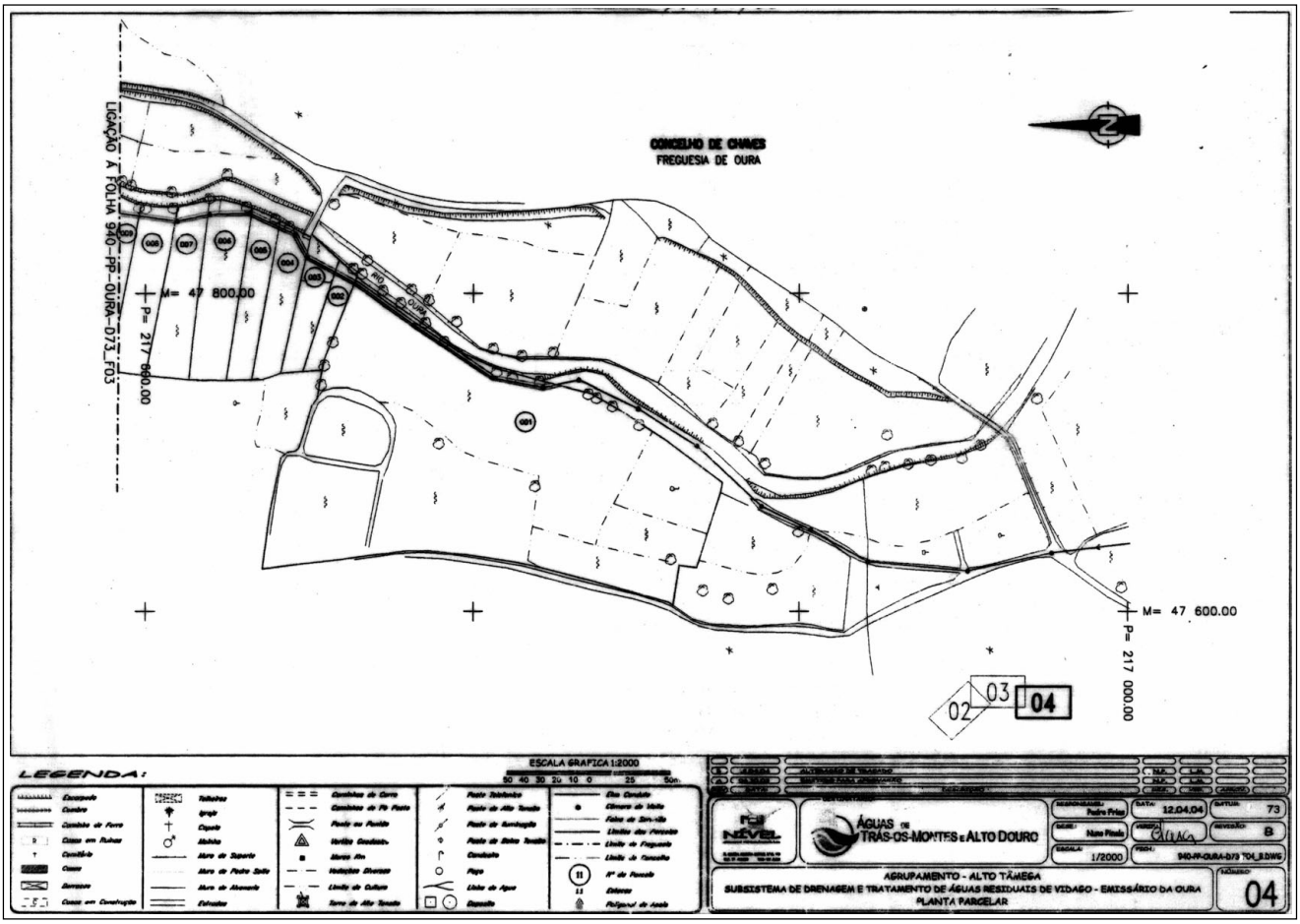
CONCELHO DE CHAVES
FREGUESIA DE OURA
LIGAÇÃO À FOLHA 940-PP-OURA-D73_F03
M= 47 800.00
P= 217 600.00
M= 47 600.00
P= 217 000.00
02
03
04
LEGENDA:
ESCALA GRAFICA 1:2000
ÁGUAS DE TRÁS-OS-MONTES E ALTO DOURO
AGRUPAMENTO - ALTO TÂMEGA
SUBSISTEMA DE DRENAGEM E TRATAMENTO DE ÁGUAS RESIDUAIS DE VIDAGO - EMISSÁRIO DA OURA
PLANTA PARCELAR
12.04.04
1/2000
04

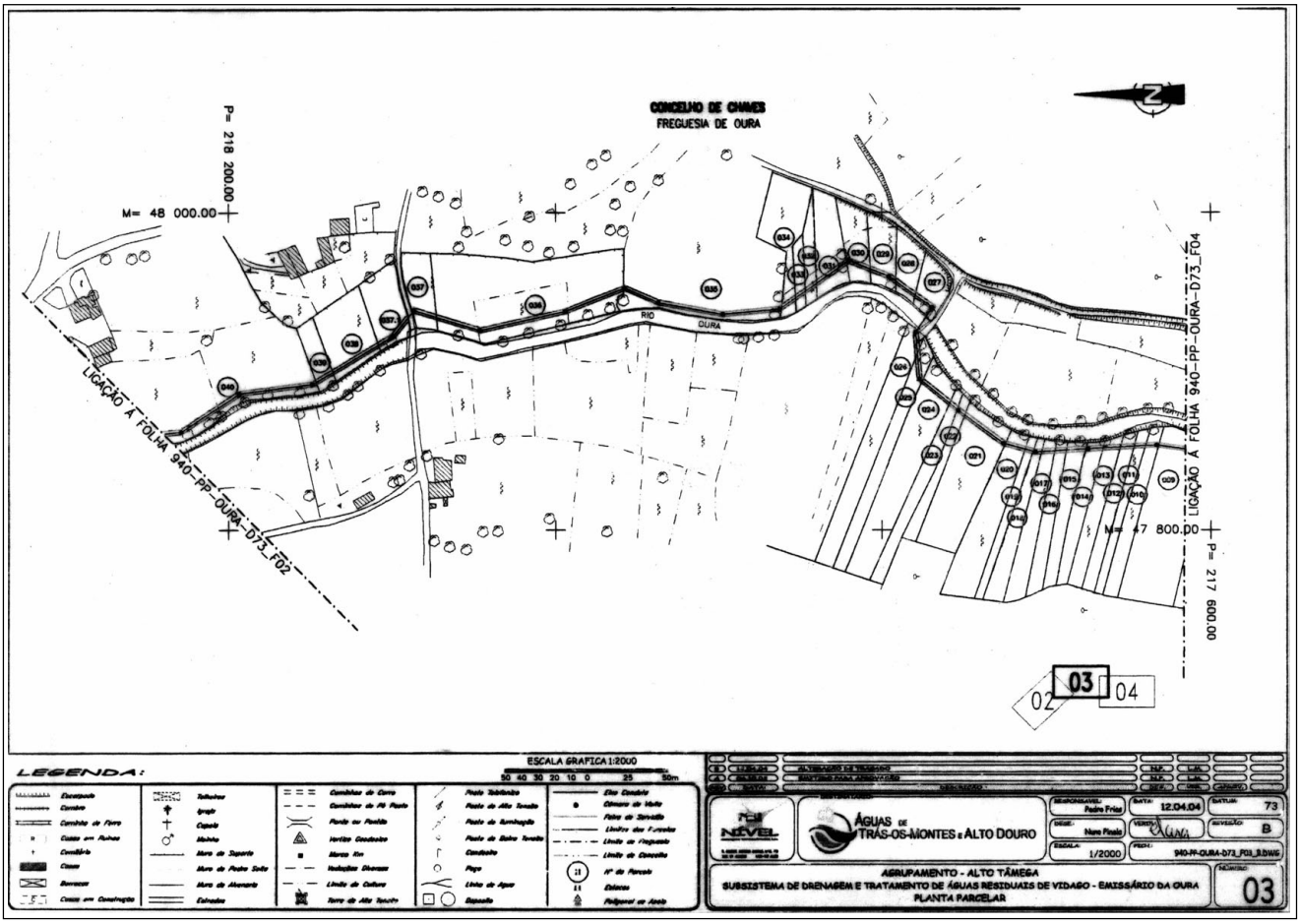
CONCELHO DE CHAVES
FREGUESIA DE OURA
P= 218 200.00
M= 48 000.00
RIO OURA
LIGAÇÃO À FOLHA 940-PP-OURA-D73_F02
LIGAÇÃO À FOLHA 940-PP-OURA-D73_F04
M= 47 800.00
P= 217 600.00
02
03
04
LEGENDA:
ESCALA GRAFICA 1:2000
ÁGUAS DE TRÁS-OS-MONTES E ALTO DOURO
AGRUPAMENTO - ALTO TÂMEGA
SUBSISTEMA DE DRENAGEM E TRATAMENTO DE ÁGUAS RESIDUAIS DE VIDAGO - EMISSÁRIO DA OURA
PLANTA PARCELAR
12.04.04
1/2000
03

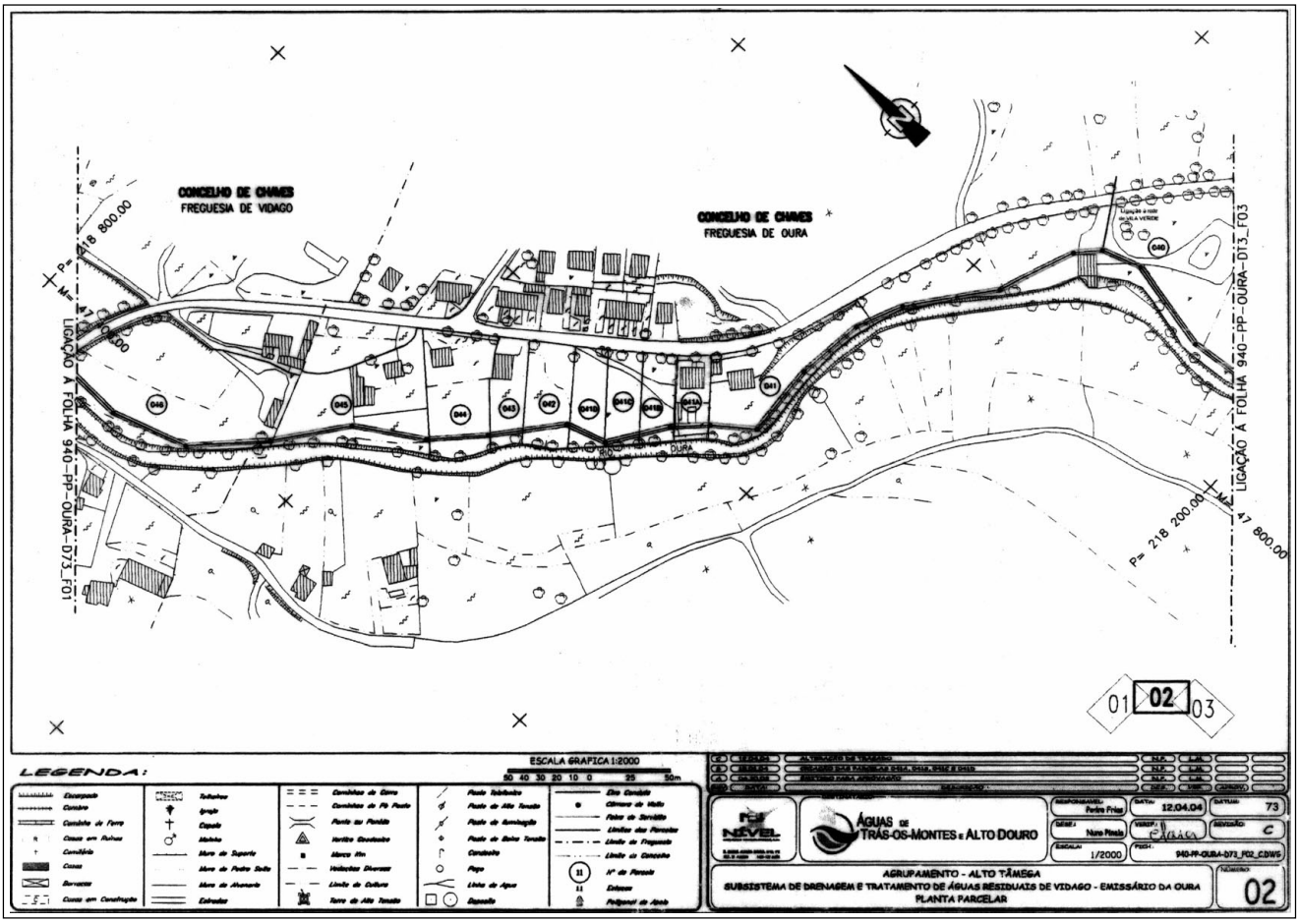
CONCELHO DE CHAVES
FREGUESIA DE VIDAGO
CONCELHO DE CHAVES
FREGUESIA DE OURA
P= 218 800.00
M= 47 800.00
LIGAÇÃO À FOLHA 940-PP-OURA-D73_F01
LIGAÇÃO À FOLHA 940-PP-OURA-D73_F03
P= 218 200.00
M= 47 800.00
RIO OURA
01 02 03
LEGENDA:
ESCALA GRAFICA 1:2000
50 40 30 20 10 0 25 50m
ÁGUAS DE TRÁS-OS-MONTES E ALTO DOURO
12.04.04
73
C
1/2000
940-PP-OURA-D73_F02_CDW6
AGRUPAMENTO - ALTO TÂMEGA
SUBSISTEMA DE DRENAGEM E TRATAMENTO DE ÁGUAS RESIDUAIS DE VIDAGO - EMISSÁRIO DA OURA
PLANTA PARCELAR
02

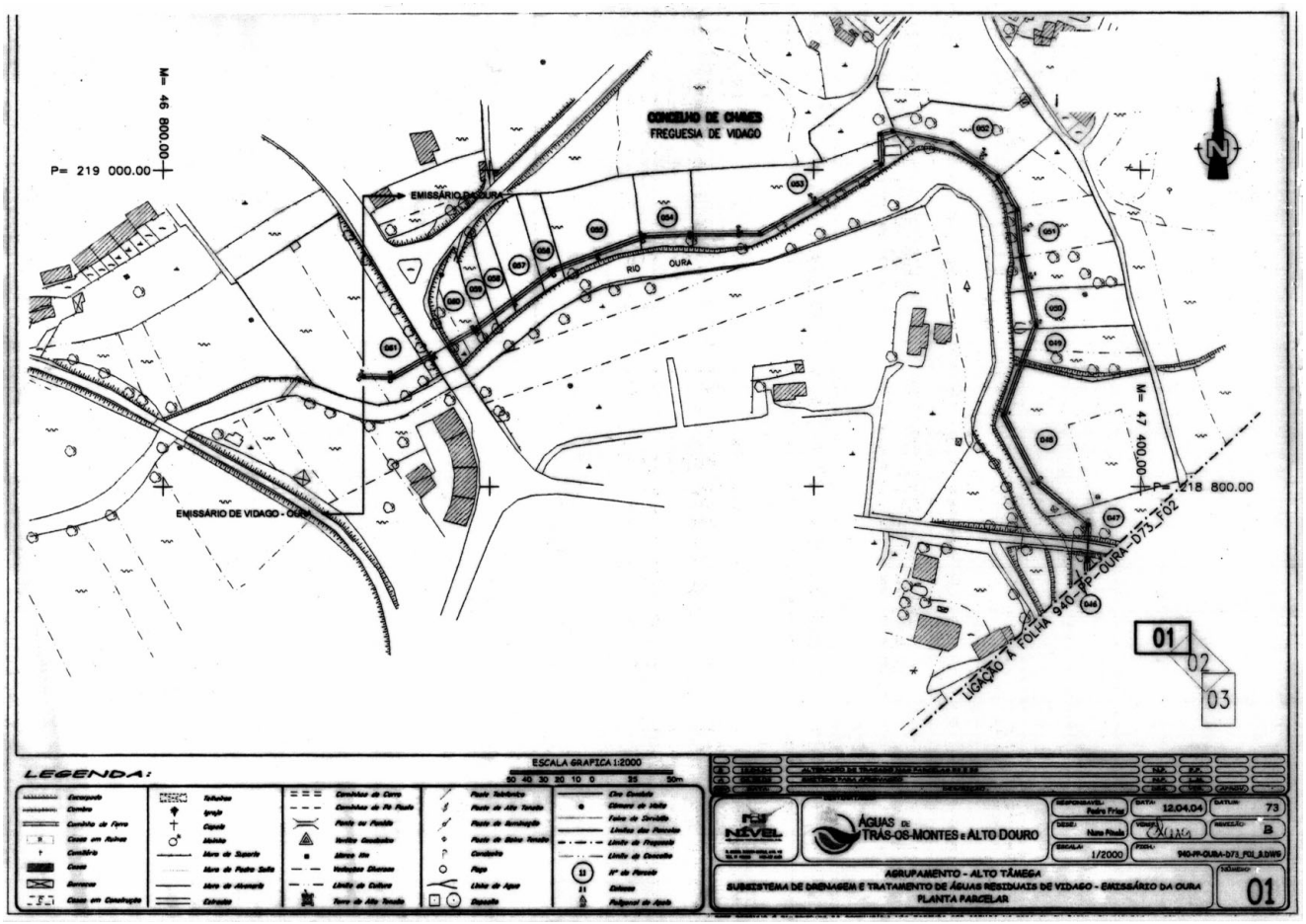
M= 46 800.00
P= 219 000.00
CONCELHO DE CHAVES
FREGUESIA DE VIDAGO
EMISSÁRIO DE OURA
EMISSÁRIO DE VIDAGO - OURA
RIO OURA
M= 47 400.00
P= 218 800.00
LIGAÇÃO À FOLHA 940-PP-OURA-D73_F02
01 02 03
LEGENDA:
ESCALA GRAFICA 1:2000
50 40 30 20 10 0 25 50m
ÁGUAS DE TRÁS-OS-MONTES E ALTO DOURO
12.04.04
73
B
1/2000
940-PP-OURA-D73_F01_A.DWG
AGRUPAMENTO - ALTO TÂMEGA
SUBSISTEMA DE DRENAGEM E TRATAMENTO DE ÁGUAS RESIDUAIS DE VIDAGO - EMISSÁRIO DA OURA
PLANTA PARCELAR
01

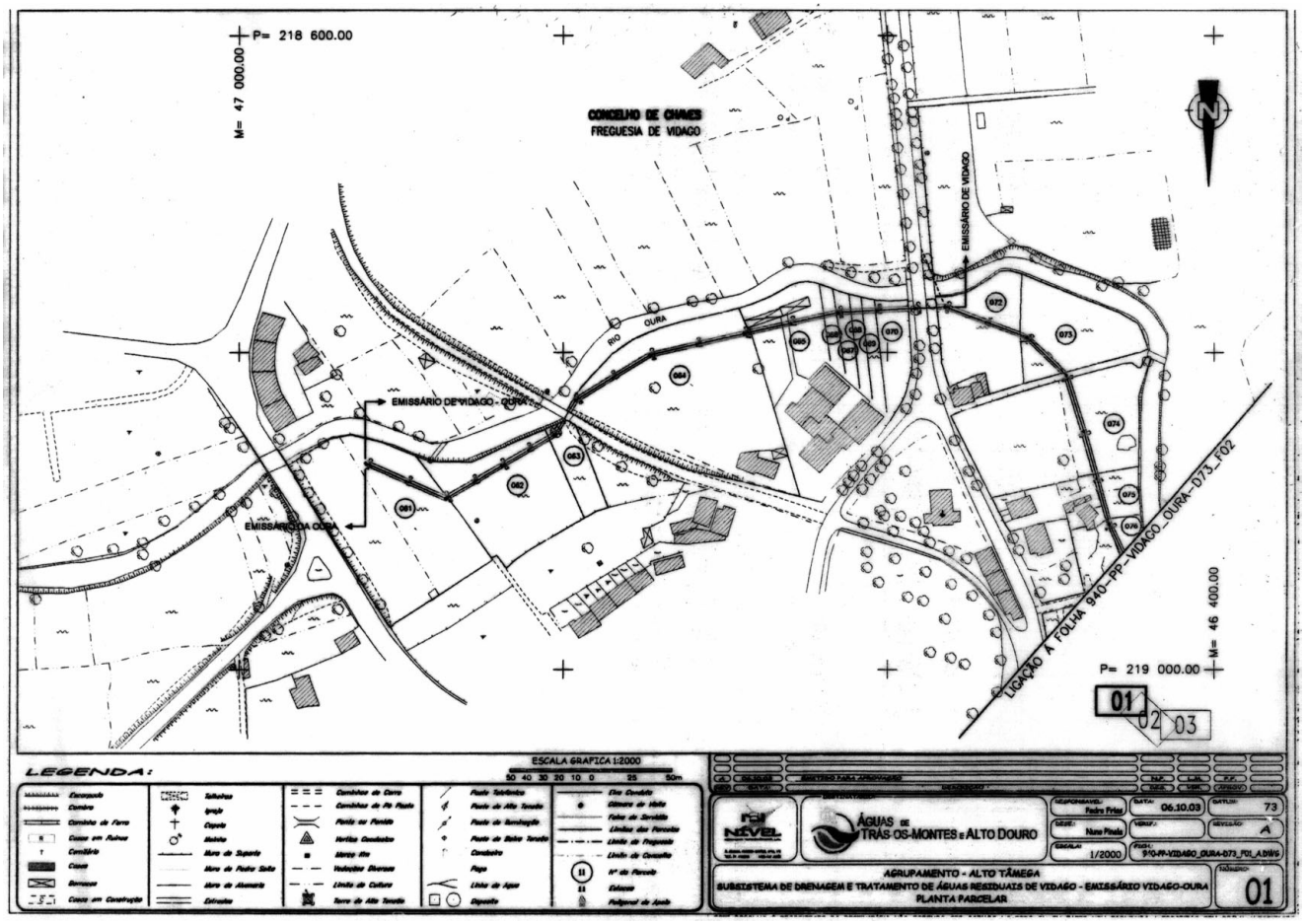
P= 218 600.00
M= 47 000.00
CONCELHO DE CHAVES
FREGUESIA DE VIDAGO
EMISSÁRIO DE VIDAGO
RIO OURA
EMISSÁRIO DE VIDAGO - OURA
EMISSÁRIO DA OURA
LIGAÇÃO À FOLHA 940-PP-VIDAGO_OURA-D73_F02
P= 219 000.00
M= 46 400.00
01
02
03
LEGENDA:
ESCALA GRAFICA 1:2000
ÁGUAS DE TRÁS-OS-MONTES E ALTO DOURO
AGRUPAMENTO - ALTO TÂMEGA
SUBSISTEMA DE DRENAGEM E TRATAMENTO DE ÁGUAS RESIDUAIS DE VIDAGO - EMISSÁRIO VIDAGO-OURA
PLANTA PARCELAR
01

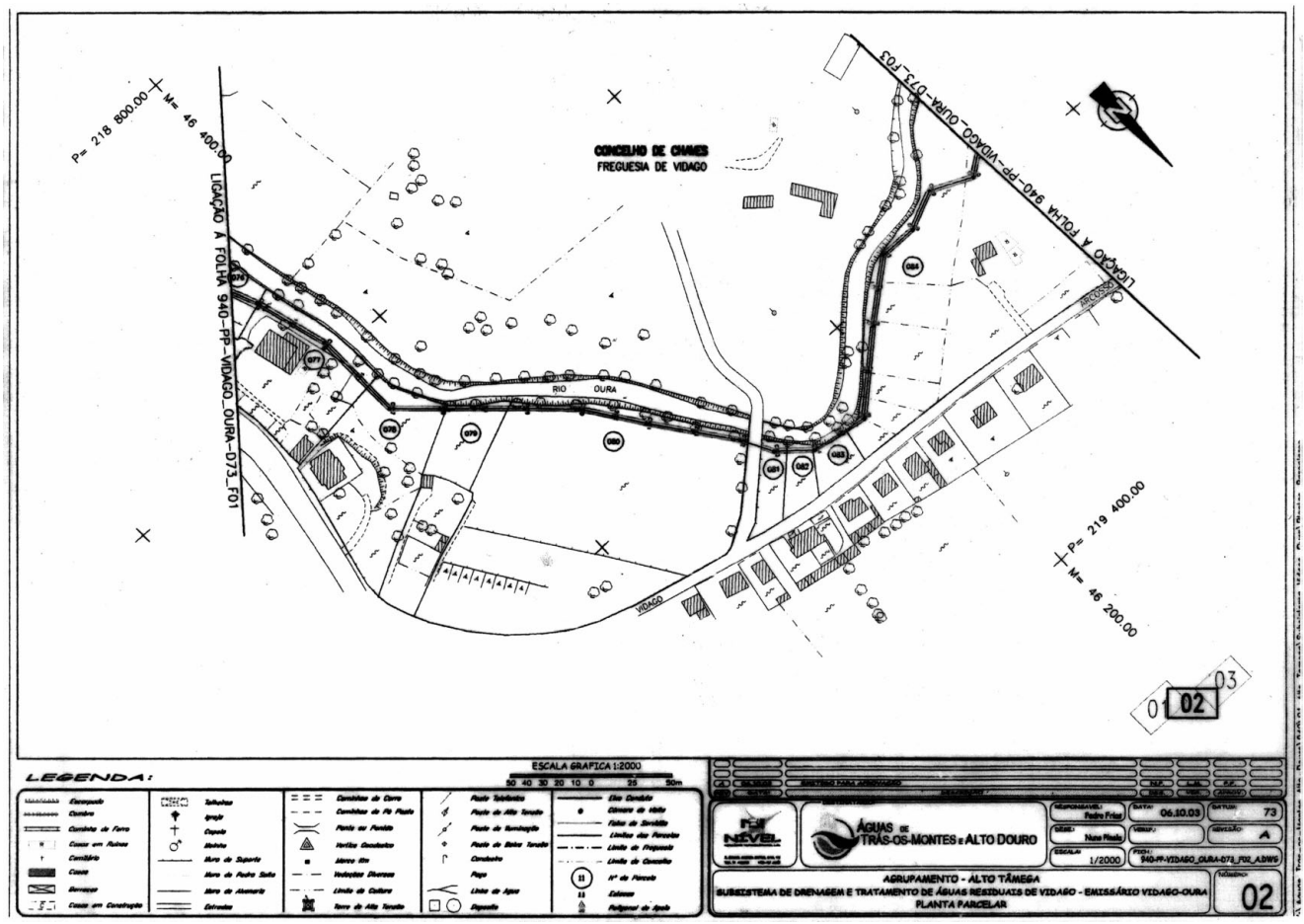
P= 218 600.00
M= 46 400.00
LIGAÇÃO À FOLHA 940-PP-VIDAGO_OURA-D73_F01
CONCELHO DE CHAVES
FREGUESIA DE VIDAGO
LIGAÇÃO À FOLHA 940-PP-VIDAGO_OURA-D73_F03
RIO OURA
VIDAGO
P= 219 400.00
M= 46 200.00
01
02
03
LEGENDA:
ESCALA GRAFICA 1:2000
ÁGUAS DE TRÁS-OS-MONTES E ALTO DOURO
AGRUPAMENTO - ALTO TÂMEGA
SUBSISTEMA DE DRENAGEM E TRATAMENTO DE ÁGUAS RESIDUAIS DE VIDAGO - EMISSÁRIO VIDAGO-OURA
PLANTA PARCELAR
02

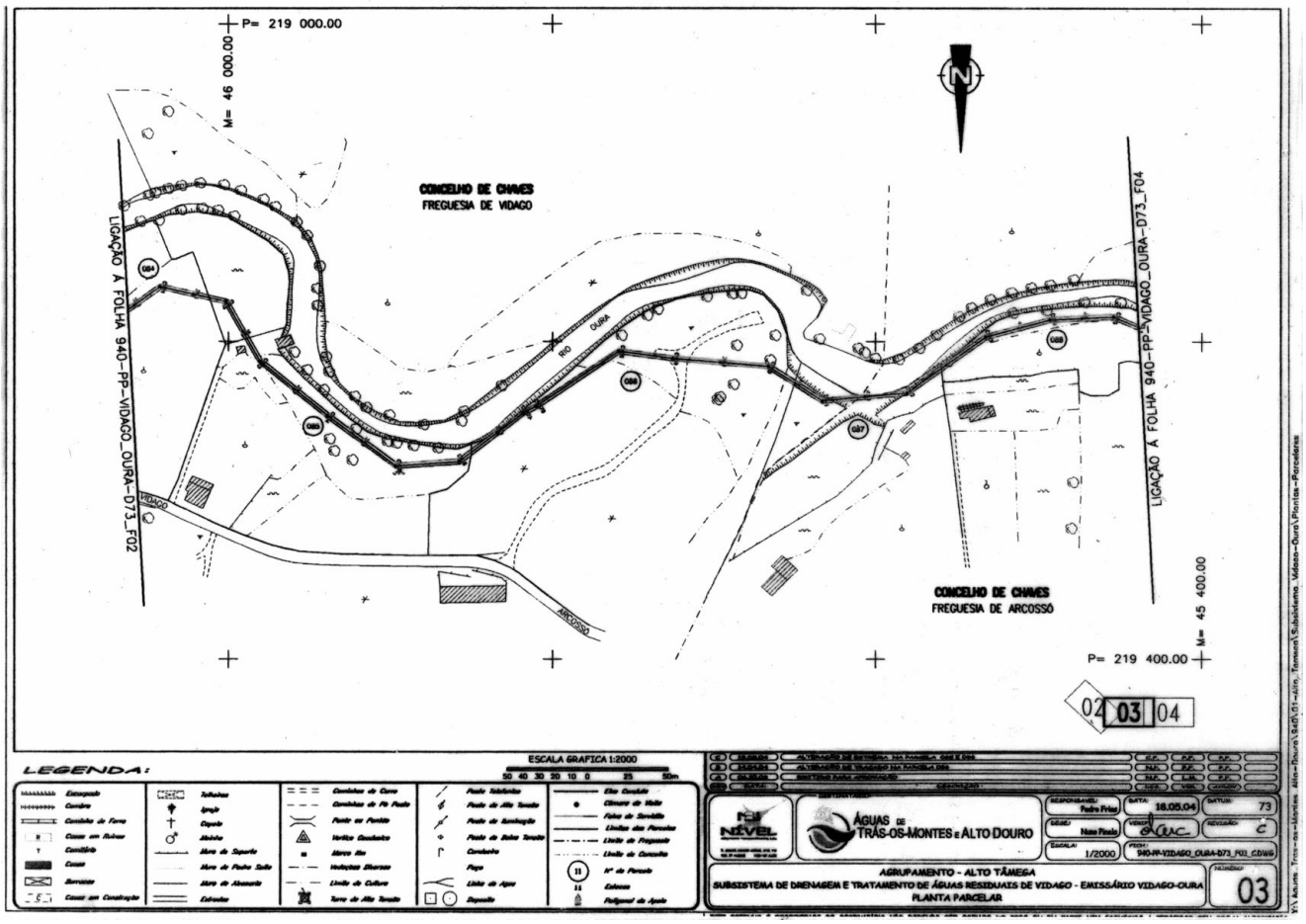
P= 219 000.00
M= 46 000.00
CONCELHO DE CHAVES
FREGUESIA DE VIDAGO
LIGAÇÃO À FOLHA 940-PP-VIDAGO_OURA-D73_F02
RIO OURA
VIDAGO
ARCOSSÓ
LIGAÇÃO À FOLHA 940-PP-VIDAGO_OURA-D73_F04
CONCELHO DE CHAVES
FREGUESIA DE ARCOSSÓ
M= 45 400.00
P= 219 400.00
02 03 04
LEGENDA:
ESCALA GRAFICA 1:2000
50 40 30 20 10 0 25 50m
ÁGUAS DE TRÁS-OS-MONTES E ALTO DOURO
1/2000
AGRUPAMENTO - ALTO TÂMEGA
SUBSISTEMA DE DRENAGEM E TRATAMENTO DE ÁGUAS RESIDUAIS DE VIDAGO - EMISSÁRIO VIDAGO-OURA
PLANTA PARCELAR
03

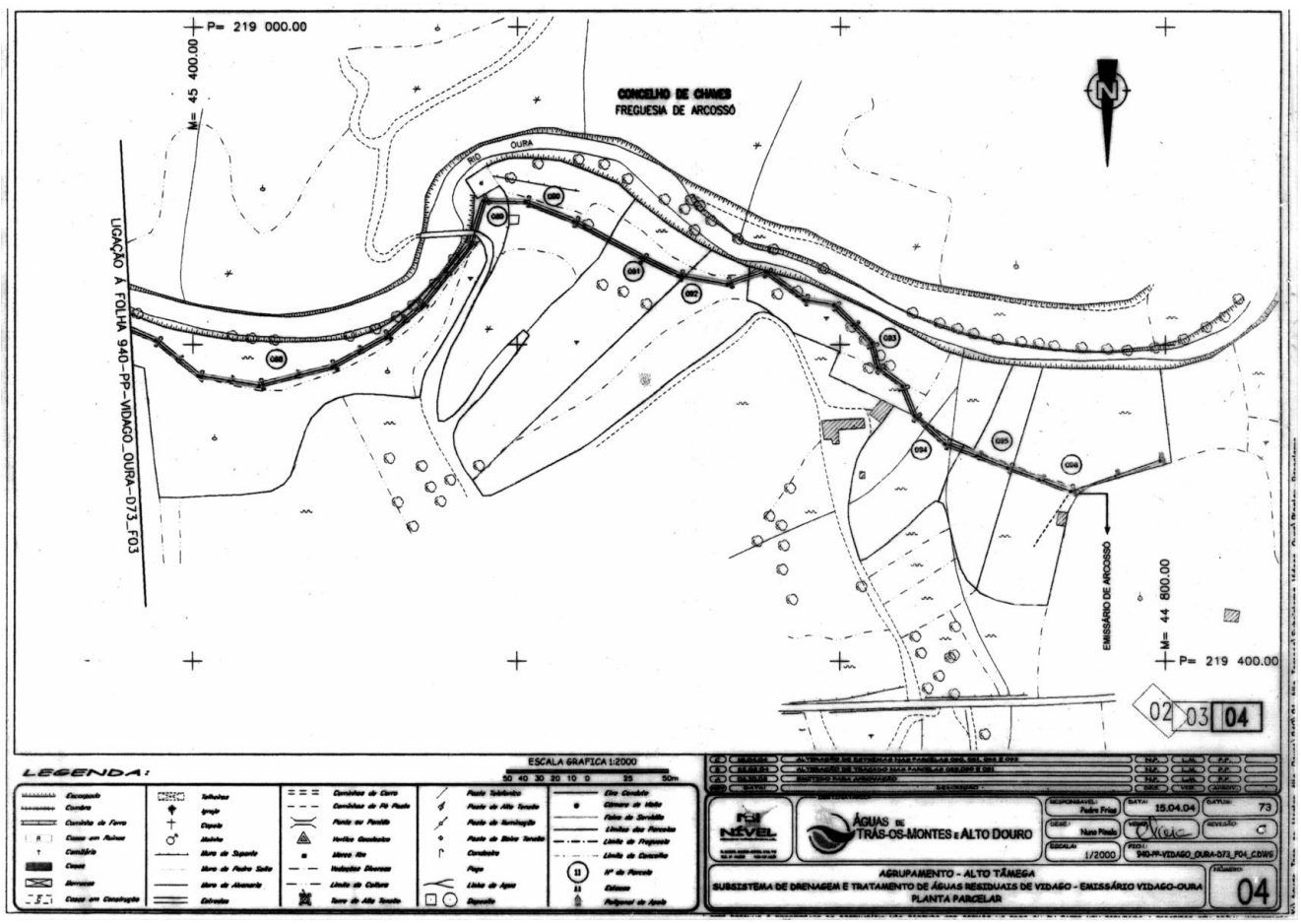
P= 219 000.00
M= 45 400.00
CONCELHO DE CHAVES
FREGUESIA DE ARCOSSÓ
RIO OURA
LIGAÇÃO À FOLHA 940-PP-VIDAGO_OURA-D73_F03
EMISSÁRIO DE ARCOSSÓ
M= 44 800.00
P= 219 400.00
02 03 04
LEGENDA:
ESCALA GRAFICA 1:2000
50 40 30 20 10 0 25 50m
ÁGUAS DE TRÁS-OS-MONTES E ALTO DOURO
1/2000
AGRUPAMENTO - ALTO TÂMEGA
SUBSISTEMA DE DRENAGEM E TRATAMENTO DE ÁGUAS RESIDUAIS DE VIDAGO - EMISSÁRIO VIDAGO-OURA
PLANTA PARCELAR
04

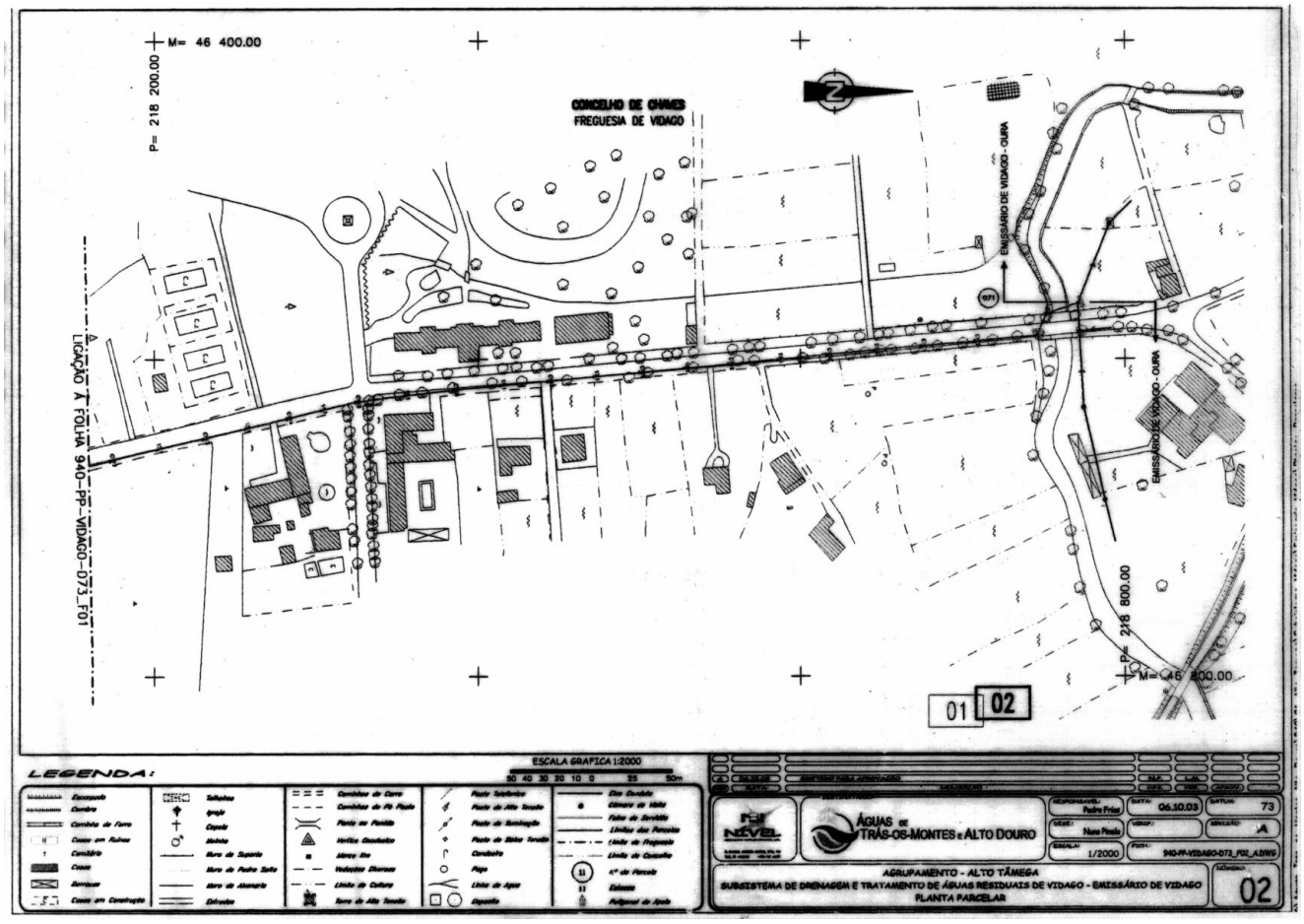

Despacho n.º 4779/2005 (2.ª série). — O Programa Nacional da Política de Ordenamento do Território (PNPOT), previsto na Lei de bases da política de ordenamento do território e de urbanismo, Lei n.º 48/98, de 11 de Agosto, e no Decreto-Lei n.º 380/99, de 22 de Setembro, visa:

a) Definir o quadro unitário para o desenvolvimento territorial integrado, harmonioso e sustentável do País, tendo em conta a identidade própria das suas diversas parcelas e a sua inserção no espaço da União Europeia;
b) Garantir a coesão territorial do País, atenuando as assimetrias regionais e garantindo a igualdade de oportunidades;
c) Estabelecer a tradução espacial das estratégias de desenvolvimento económico e social;
d) Articular as políticas sectoriais com incidência na organização do território;
e) Racionalizar o povoamento, a implantação de equipamentos estruturantes e a definição das redes;
f) Estabelecer os parâmetros de acesso às funções urbanas e às formas de mobilidade;
g) Definir os princípios orientadores da disciplina de ocupação do território.

Tratando-se de um instrumento de desenvolvimento territorial de natureza estratégica e de âmbito nacional, a elaboração do PNPOT compete ao Governo, sob coordenação do Ministro do Ambiente e do Ordenamento do Território, e a sua aprovação cabe à Assembleia da República.

A elaboração do PNPOT foi determinada pela Resolução do Conselho de Ministros n.º 76/2002, de 11 de Abril, a qual incumbiu a Direcção-Geral do Ordenamento do Território e Desenvolvimento Urbano (DGOTDU) de promover a sua elaboração com o apoio de uma equipa de projecto.

Esta equipa, designada por gabinete do PNPOT, criada pelo despacho n.º 3335/2003 (2.ª série), de 18 de Fevereiro, coordenada pelo Prof. Doutor Jorge Gaspar e composta por investigadores do Centro de Estudos Geográficos da Universidade de Lisboa, assegurou a realização dos trabalhos técnicos de elaboração da proposta do PNPOT.

Ao gabinete do PNPOT coube, ainda, a coordenação das equipas sectoriais especializadas que no âmbito dos protocolos celebrados com as respectivas Universidades asseguraram o apoio técnico nos seguintes domínios:

a) Sistema de informação geográfica — Faculdade de Letras da Universidade de Lisboa, Departamento de Geografia;
b) Mobilidade e transportes — Instituto Superior Técnico, através do Centro de Estudos de Sistemas Urbanos e Regionais;
c) Estratégias de desenvolvimento económico e sua integração no modelo territorial — Instituto Superior de Economia e Gestão da Universidade Técnica de Lisboa, através do Centro de Investigações Regionais e Urbanas;
d) Apoio técnico-jurídico — Faculdade de Direito da Universidade de Coimbra, através do Centro de Estudos de Direito do Ordenamento, do Urbanismo e do Ambiente.

O Instituto da Conservação da Natureza assegurou o apoio técnico nos domínios da conservação da natureza, protecção da biodiversidade e do património natural.

A elaboração do PNPOT foi acompanhada, de acordo com o previsto na Resolução do Conselho de Ministros n.º 76/2002, de 11 de Abril, pelo Sistema de Pontos Focais, composto por representantes dos serviços e entidades da administração pública central com atribuições sectoriais relevantes na área da indústria, energia, turismo, comércio, agricultura, desenvolvimento rural, florestas, pescas, administração portuária, transportes, comunicações, habitação, recursos geológicos, conservação da natureza, património arquitectónico e arqueológico, educação, saúde, desporto, segurança, protecção civil e defesa nacional, designados por despacho dos ministros competentes em razão da matéria e, ainda, por representantes das Regiões Autónomas.

O Sistema de Pontos Focais veio, através da Resolução do Conselho de Ministros n.º 162/2004, de 11 de Novembro, a integrar a comissão consultiva constante da Resolução do Conselho de Ministros n.º 76/2002, de 11 de Abril, composta por representantes dos interesses económicos, sociais e ambientais privados relevantes que também acompanharam a elaboração dos trabalhos: Associação Nacional de Municípios Portugueses, Associação Nacional de Freguesias, Confederação da Indústria Portuguesa, Confederação do Comércio e Serviços de Portugal, Associação Empresarial de Portugal, Confederação dos Agricultores de Portugal, Confederação Nacional de Agricultura, Confederação do Turismo Português, Confederação Geral dos Trabalhadores Portugueses, União Geral de Trabalhadores, Federação Portuguesa da Indústria da Construção e Obras Públicas, Ordem dos Arquitectos, Ordem dos Engenheiros, Associação dos Urbanistas Portugueses, Associação Portuguesa dos Arquitectos Paisagistas, Associação Portuguesa de Geógrafos, Associação Profissional de Arqueó-