Despacho n.º 21 784-B/2006

Nos termos do disposto na alínea *a*) do n.º 1 do artigo 14.º e no n.º 2 do artigo 15.º do Código das Expropriações, aprovado pela Lei n.º 168/99, de 18 de Setembro, atenta a resolução do conselho de administração da EP — Estradas de Portugal, E. P. E., de 1 de Junho de 2006, que aprovou a planta parcelar e o mapa de expropriações das parcelas de terreno necessários à execução da obra da concessão norte — A 7/IC 5 — lanço Guimarães-Fafe — sublanço Selho-Calvos (quilómetro 0+000 ao quilómetro 6+819) — aditamento n.º 3, tendo agora o seu início previsto no prazo de seis meses, declaro, no uso da competência que me foi delegada pelo despacho n.º 16 229/2005 (2.ª série), de 7 de Julho, do Ministro das Obras Públicas, Transportes e Comunicações, publicado no *Diário da República,* 2.ª série, n.º 142, de 26 de Julho de 2005, ao abrigo do artigo 161.º do Estatuto das Estradas Nacionais, aprovado pela Lei n.º 2037, de 19 de Agosto de 1949, atendendo ao interesse público subjacente à célere e eficaz execução da obra projectada, a utilidade pública com carácter de urgência da expropriação dos bens imóveis e direitos a eles inerentes necessários à execução da obra da concessão norte — A 7/IC 5 — lanço Guimarães--Fafe — sublanço Selho-Calvos (quilómetro 0+000 ao quilómetro 6+819) — aditamento n.º 3, identificados no mapa de expropriações e na planta parcelar em anexo, com os elementos constantes da descrição predial e da inscrição matricial e dos direitos e ónus que sobre eles incidem, bem como os nomes dos respectivos titulares.

Os encargos com as expropriações em causa serão suportados pela EP — Estradas de Portugal, E. P. E.

6 de Outubro de 2006. — O Secretário de Estado Adjunto, das Obras Públicas e das Comunicações, *Paulo Jorge Oliveira Ribeiro de Campos*.

Mapa de DUP

Concessão norte — A 7/IC 5 — Lanço Guimarães-Fafe — Sublanço Selho-Calvos (quilómetro 0+000 ao quilómetro 6+819) — Aditamento n.º 3

Número da parcela	Nome e morada dos expropriados	Identificação do prédio					Natureza das parcelas	Áreas e quantidades (metros quadrados)
		Concelho	Matriz/freguesia		Descrição predial	Confrontações do prédio		
			Número	Freguesia				
14C	Sofonte - Sociedade Imobiliária, S. A. Quinta da Fonte - Caldas de Vizela 4815 Caldas de Vizela	Guimarães		723 Candoso S. Martinho	00339/170699	Norte: António Gonçalves e outros Sul: Fábrica da Igreja de Candoso S. Martinho Nascente: José Gonçalves e outros Poente: Estrada Municipal	Terreno	65
15C	Teresa Maria Moura e Castro da Cunha Guimarães Diogo da Silva Rua do Farol, n.º 138, 1.º, esquerdo, Foz do Douro 4000 Porto Luísa Maria Moura e Castro Cunha Guimarães Diogo da Silva Messe dos Oficiais de Lisboa, Campo de Santa Clara, n.º 133 1100-473 Lisboa Margarida Maria Moura e Castro Diogo da Silva Barbosa Avenida Mouzinho de Albuquerque, n.º 22, r/c 4490 Póvoa de Varzim António Miguel Moura e Castro Diogo da Silva Avenida Santos Graça, Edifício Teles de Mileto, n.º 2 4490-405 Póvoa de Varzim Ana Isabel Moura e Castro Diogo da Silva Sottomayor Avenida do Brasil, n.º 500, 3.º Direito B 4480 Vila do Conde Ana Sofia Moura e Castro Diogo da Silva Porto Fernandes Avenida Mouzinho de Albuquerque, n.º 22, r/c 4490-409 Póvoa de Varzim Manuel Pedro de Moura e Castro Diogo da Silva Avenida Mouzinho de Albuquerque, n.º 22, r/c 4490-409 Póvoa de Varzim	Guimarães	45 Candoso S. Martinho		00450/07052004	Norte: Estrada e Loteamento Urbano Sul: Herdeiros de António Gonçalves Nascente: Caminho Poente: Adelino Ribeiro	Terreno Benfeitorias	777 vg

Número da parcela	Nome e morada dos expropriados	Identificação do prédio					Natureza das parcelas	Áreas e quantidades (metros quadrados)
		Concelho	Matriz/freguesia		Descrição predial	Confrontações do prédio		
			Número	Freguesia				
16C	José Gonçalves Lugar de Barcelo - S. Martinho de Candoso 4800 Guimarães	Guimarães	106 Candoso S. Martinho	299 Candoso S. Martinho	00247/020695	Norte: Maria Emília Cunha Guimarães Sul: Maria Emília Cunha Guimarães Nascente: Armando Costa Oliveira Poente: Maria Emília Cunha Guimarães	Terreno	1721
17C	Fábrica da Igreja Paroquial de São Martinho de Candoso Largo da Igreja - Candoso 4810 Guimarães	Guimarães	390, 392 e 397 Candoso S. Martinho		478/20060207, 479/20060207 e 480/20060207	Norte: Herdeiros de Adelino Ribeiro e outro Sul: Estrada Municipal e Igreja Paroquial Nascente: Estrada Municipal Poente: Loteamento da Boavista	Terreno	4278
18C	Fábrica da Igreja Paroquial de São Martinho de Candoso Largo da Igreja - Candoso 4810 Guimarães	Guimarães	390, 392 e 397 Candoso S. Martinho		478/20060207, 479/20060207 e 480/20060207	Norte: Herdeiros de Adelino Ribeiro e outro Sul: Estrada Municipal e Igreja Paroquial Nascente: Estrada Municipal Poente: Loteamento da Boavista	Terreno	3153
19C	José Alberto Soares de Oliveira, Lda. Avenida do Brasil, Bloco A, r/c 4820 Fafe	Guimarães	134 Candoso S. Martinho		00155/060392	Norte: Estrada Municipal Sul: Fábrica da Igreja Paroquial de S. Martinho Candoso Nascente: Estrada Municipal Poente: Fábrica da Igreja Paroquial de S. Martinho Candoso	Terreno	464
50C	Imobiliária Deltil, S. A. Casa de Sezim - Nespereira 4810 Guimarães	Guimarães	5 Nespereira		00701/14022001	Norte: Caminho Sul: Estrada Nascente: Estrada Poente: Estrada	Terreno	120
84C	José Alberto Mendes Freitas Rua Ribeiro do Pinto, n.º 603 - Polvoreira 4810 Guimarães Francisco Paulo Mendes de Freitas Lugar do Bairro Económico - Travessa B, Porta 23 Urgeses 4810 Guimarães José Manuel Mendes de Freitas Urb. Vila Trofas - R. Francisco Areias n.º 218 - 2.º D 4810 Guimarães António Mendes Freitas Lugar de Junqueira 4815 Vizela (Santo Adrião) Domingos Xavier Mendes Freitas Lugar Barroso - S. Miguel de Vizela 4815 Vizela (Santo Adrião) Fernando Garcia Mendes Freitas Rua 14 de Dezembro, n.º 689 - Polvoreira 4810 Guimarães	Guimarães		1763 Polvoreira	00178/050789	Norte: Caminho de servidão Sul: António de Almeida Nascente: Caminho Poente: António de Almeida	Terreno Benfeitorias	20 vg

Número da parcela	Nome e morada dos expropriados	Identificação do prédio					Natureza das parcelas	Áreas e quantidades (metros quadrados)
		Concelho	Matriz/freguesia		Descrição predial	Confrontações do prédio		
			Número	Freguesia				
	Emília Ribeiro Mendes Rua Ribeiro do Pinto n.º 603 - Polvoreira 4810 Guimarães Maria Helena Mendes de Freitas Rua Ribeiro do Pinto n.º 603 - Polvoreira 4810 Guimarães Maria da Glória Mendes Freitas Chemin le Poteau, 77450 Isles les Villenoy França							
88C	João Fernandes Mendes Rua Ribeiro do Pinto n.º 704 - Polvoreira 4810 Guimarães	Guimarães		1370 Polvoreira	00191/141289	Norte: Domingos Salgado Faria Sul: Caminho de servidão Nascente: Joaquim Mendes Poente: Caminho de servidão	Terreno Benfeitorias	321 vg
106C	Domingos Duarte Lopes Magalhães Lugar do Agueiro - Polvoreira 4835-144 Guimarães	Guimarães	103 Polvoreira		00262/131291	Norte: Caminho e campo de futebol Sul: Limite do lugar de Gomes Alves Nascente: Limite do lugar de Gomes Alves Poente: Domingos Araújo e outro	Terreno	282
108.01C	Alfredo Gomes Alves Rua do Aval de Cima, n.º 4, r/c, direito 4200 Porto Armando Humberto Gomes Alves Avenida de Londres, n.º 174, 5.º, direito 4810-550 Guimarães Cristina Maria Saraiva Gomes Alves Rua Gil Vicente, n.º 66 - S. Paio 4800-151 Guimarães Maria Amélia Gomes Alves Xavier Rua D. Mafalda, n.º 28 - Oliveira 4800-151 Guimarães Maria Edite Magalhães Jordão Gomes Alves Rua de Gil Vicente, n.º 64 - S. Paio 4800 Guimarães José Maria Jordão Gomes Alves Rua de Gil Vicente, n.º 64 - S. Paio 4800 Guimarães Ana Carolina Jordão Gomes Alves Rua de Gil Vicente, n.º 64 - S. Paio 4800 Guimarães	Guimarães	104 Polvoreira		01034/06022003	Norte: Domingos Duarte Lopes Magalhães Sul: Adélio Lemos Caldas Nascente: Caminho Poente: Adélio Lemos Caldas	Terreno	39
118C	Avelino de Jesus da Silva Pereira Vaz Rua da Mata, 506 - Touguinhó 4480 Vila do Conde	Guimarães	499 Polvoreira		01051/30042003	Norte: Estrada Municipal Sul: Estrada Municipal Nascente: João Faria de Oliveira Poente: Adélio Lemos Caldas	Terreno	24

Número da parcela	Nome e morada dos expropriados	Identificação do prédio					Natureza das parcelas	Áreas e quantidades (metros quadrados)
		Concelho	Matriz/freguesia		Descrição predial	Confrontações do prédio		
			Número	Freguesia				
123C	João Faria de Oliveira Rua das Janelas - Polvoreira 4835-173 Guimarães	Guimarães	294 Polvoreira		00534/120695	Norte: Loteamento do Soutelo Sul: Estrada Nascente: Dino Ribeiro Poente: Cemitério paroquial	Terreno	3431
124C	Bernardino Araújo Ribeiro EN 105, n.º 1818 - Polvoreira 4810 Guimarães	Guimarães	295 e 477 Polvoreira		01071/28112003 e 01072/28112003	Norte: Estrada Municipal Sul: Estrada Municipal Nascente: Maria Manuela Malheiro Dias Poente: João Faria de Oliveira	Terreno	35
126C	Maria Manuela Malheiro Dias Rua de Entre Campos n.º 58 - 3.º E 1700 Lisboa	Guimarães	Polvoreira			Norte: Estrada Municipal Sul: João de Paiva Leite Brandão Nascente: Estrada Municipal Poente: Estrada Municipal	Terreno	699
127.01C	João de Paiva Leite Brandão Rua de S. Bernardo n.º 18 - 2.º, direito 1200 Lisboa	Guimarães	298 Polvoreira	176 Polvoreira	00961/21022002	Norte: Rua da Quinta do Vale Sul: Rua S. Pedro e Santa Casa Misericórdia Guimarães Nascente: Junta de Freguesia de Polvoreira Poente: Maria Manuela Malheiro Dias	Terreno	52
128C	João de Paiva Leite Brandão Rua de S. Bernardo n.º 18 - 2.º, direito 1200 Lisboa	Guimarães	297 Polvoreira		00967/21022002	Norte: Caminho Sul: Santa Casa da Misericórdia de Guimarães Nascente: Estrada Poente: João Paiva Faria Leite Brandão e outro	Terreno	58
129C	Santa Casa da Misericórdia de Guimarães Rua Rainha D. Maria II - 48, 2.º 4800 Guimarães	Guimarães	265 Polvoreira	44, 177, 394, 395, 396, 397, 398, 01074/15012004 400, 401 e 402 Polvoreira		Norte: João de Paiva Leite Brandão Sul: Rua das Emproas Nascente: Rua das Emproas Poente: Rua de S. Pedro	Terreno	452
131C	João de Paiva Leite Brandão Rua de S. Bernardo n.º 18 - 2.º, direito 1200 Lisboa	Guimarães	469 Polvoreira		00966/21022002	Norte: Prédio do próprio Sul: Rua da Quinta do Vale Nascente: Travessa da Quinta do Vale Poente: Caminho	Terreno Benfeitorias	1197 vg
141C	José Alves Rua da Breia n.º 410 - Pinheiro 4810 Guimarães Maria Alves Rua da Breia - n.º 397 - Pinheiro 4810 Guimarães	Guimarães	183 Pinheiro		00456/07022003	Norte: Ribeiro Sul: Estrada Nascente: Luis da Silva Soares Poente: Manuel Mendes Fernandes	Terreno	34
141.02	Maria Inocência Lourenço de Almeida Castelo Branco e Bourbon Rua Buenos Aires n.º 23, r/c 1200-622 Lisboa Miguel Castelo Branco Peixoto e Bourbon Grijó de Vale Benfeito 5340-152 Grijó de Vale Benfeito	Guimarães	Pinheiro			Norte: Caminho Público Sul: José Alves Nascente: José Alves Poente: Quinta do Meirinho	Terreno	19

Número da parcela	Nome e morada dos expropriados	Identificação do prédio					Natureza das parcelas	Áreas e quantidades (metros quadrados)
		Concelho	Matriz/freguesia		Descrição predial	Confrontações do prédio		
			Número	Freguesia				
	Pedro Manuel Castelo Branco Peixoto e Bourbon Rua dos Aviadores 7100 Évora Monte Maria Emília Castelo Branco Peixoto e Bourbon Travessa do Combro, n.º 27 1200-631 Lisboa Maria Inocência Castelo Branco Peixoto e Bourbon Cabral da Silveira Herdade da Pereira 7250 Évora João Lourenço Castelo Branco Peixoto e Bourbon Rua João de Lemos, Lote 4, r/c 2750-668 Cascais Francisco José Castelo Branco Peixoto e Bourbon Rua Buenos Aires n.º 23 r/c 1200-622 Lisboa							
142C	José Alves Rua da Breia n.º 410 - Pinheiro 4810 Guimarães Maria Alves Rua da Breia - n.º 397 - Pinheiro 4810 Guimarães	Guimarães	173 Pinheiro	157 Pinheiro	00455/07022003	Norte: Adão Mendes da Cunha Sul: Ribeiro Nascente: Caminho de servidão Poente: João Pedro Branco Bourbon (herdeiros)	Terreno	202
143C	Maria Inocência Lourenço de Almeida Castelo Branco e Bourbon Rua Buenos Aires n.º 23 r/c 1200-622 Lisboa Miguel Castelo Branco Peixoto e Bourbon Grijó de Vale Benfeito 5340-152 Grijó de Vale Benfeito Pedro Manuel Castelo Branco Peixoto e Bourbon Rua dos Aviadores 7100 Évora Monte Maria Emília Castelo Branco Peixoto e Bourbon Travessa do Combro, n.º 27 1200-631 Lisboa Maria Inocência Castelo Branco Peixoto e Bourbon Cabral da Silveira Herdade da Pereira 7250 Évora João Lourenço Castelo Branco Peixoto e Bourbon Rua João de Lemos, Lote 4, r/c 2750-668 Cascais Francisco José Castelo Branco Peixoto e Bourbon Rua Buenos Aires n.º 23 r/c 1200-622 Lisboa	Guimarães	172 Pinheiro		00478/22092003	Norte: Manuel da Silva Sul: Ribeiro Nascente: Estrada Poente: José Alves	Terreno	148

Número da parcela	Nome e morada dos expropriados	Identificação do prédio					Natureza das parcelas	Áreas e quantidades (metros quadrados)
		Concelho	Matriz/freguesia		Descrição predial	Confrontações do prédio		
			Número	Freguesia				
156C	Maria Helena Antunes Saraiva Monteiro Avenida da República n.º 21 - 2.º dt.º - Caldelas 4810 Guimarães	Guimarães	106 Urgezes		01307/06022003	Norte: Caminho Sul: Emília de Jesus Nascente: Maria da Conceição L. Freitas Poente: Domingos Gonçalves e outro	Terreno	78
159C	Manuel Ferreira Rua 4 de Outubro, n.º 325 - Urgezes 4810-485 Guimarães	Guimarães	Omisso Urgeses	2008 Urgeses	00122/180387 e 00123/180387	Norte: Estrada Municipal Sul: Domingos Silva Gonçalves Nascente: Adão Machado Silva Poente: Manuel Mendes	Terreno	7
160C	Francisco Fernandes Guimarães R. António da Costa Guimarães, Casa do Pinheiro Urgezes 4810 Guimarães Maria Arminda Fernandes Guimarães Coelho Avenida D. João IV, Bloco 8, 4.º, direito Centro Comercial Villa 4800 Guimarães Maria Luísa Fernandes Guimarães Coelho Arnaut Avenida dos Combatentes da Grande Guerra n.º 47, 1.º 3000 Coimbra Maria Manuela Fernandes Guimarães Coelho Avenida D. João IV, Bloco 11 - 7.º, direito Centro Comercial Villa 4800 Guimarães Maria Helena Fernandes Guimarães Coelho Rua de Montebelo n.º 34 - Foz do Douro 4150 Porto Francisco José Fernandes Salgado Guimarães Rua da Alegria n.º 1732 - Apartamento 51 4200-024 Porto Maria Irene Fernandes Salgado Guimarães Mendes Amaral Rua João de Deus n.º 2 3080 Figueira da Foz António Óscar Fernandes Salgado Guimarães Rua Vicente Arnoso n.º 29 - r/c E 2765 Estoril Maria Linette Araújo Laplaine Fernandes Guimarães Rua José Lins do Rego n.º 2 - 1.º, direito 1700-042 Lisboa João Augusto Laplaine Fernandes Guimarães Rua José Lins do Rego n.º 2 - 1.º, direito 1700-042 Lisboa Alberto Luís Laplaine Fernandes Guimarães Praça Bernardino Machado n.º 11 - 2.º 1750-042 Lisboa	Guimarães	139 Urgezes		01259/11042002	Norte: Igreja Paroquial Sul: Maria Helena Saraiva Monteiro e Outros Nascente: Caminho Poente: Alberto da Cunha e Escola C+S	Terreno	212

Número da parcela	Nome e morada dos expropriados	Identificação do prédio					Natureza das parcelas	Áreas e quantidades (metros quadrados)
		Concelho	Matriz/freguesia		Descrição predial	Confrontações do prédio		
			Número	Freguesia				
	José Bruno Guimarães Coelho Cordeiro da Silva Rua Paulo VI n.º 284 - 3.º, esquerdo - Urgeses 4810-508 Guimarães							
160.01C	Junta de Freguesia de Urgezes Rua Maina - Urgezes 4800 Guimarães	Guimarães	Urgezes			Norte: Escola Preparatória de Urgeses Sul: Rua Nascente: Manuel Ferreira Poente: Câmara Municipal de Guimarães	Terreno	169
160.02	Francisco Fernandes Guimarães R. António da Costa Guimarães, Casa do Pinheiro Urgezes 4810 Guimarães Maria Arminda Fernandes Guimarães Coelho Avenida D. João IV, Bloco 8, 4.º, direito Centro Comercial Villa 4800 Guimarães Maria Luísa Fernandes Guimarães Coelho Arnaut Avenida dos Combatentes da Grande Guerra n.º 47, 1.º 3000 Coimbra Maria Manuela Fernandes Guimarães Coelho Avenida D. João IV, Bloco 11 - 7.º, direito Centro Comercial Villa 4800 Guimarães Maria Helena Fernandes Guimarães Coelho Rua de Montebelo n.º 34 - Foz do Douro 4150 Porto Francisco José Fernandes Salgado Guimarães Rua da Alegria n.º 1732 - Apartamento 51 4200-024 Porto Maria Irene Fernandes Salgado Guimarães Mendes Amaral Rua João de Deus n.º 2 3080 Figueira da Foz António Óscar Fernandes Salgado Guimarães Rua Vicente Arnoso n.º 29 - r/c E 2765 Estoril Maria Linette Araújo Laplaine Fernandes Guimarães Rua José Lins do Rego n.º 2 - 1.º, direito 1700-042 Lisboa João Augusto Laplaine Fernandes Guimarães Rua José Lins do Rego n.º 2 - 1.º, direito 1700-042 Lisboa Alberto Luís Laplaine Fernandes Guimarães Praça Bernardino Machado n.º 11 - 2.º 1750-042 Lisboa	Guimarães	Urgezes			Norte: Francisco José Fernandes Salgado Guimarães Sul: Ponta Aguda Nascente: Francisco José Fernandes Salgado Guimarães Poente: Junta de Freguesia de Urgezes	Terreno	25

Número da parcela	Nome e morada dos expropriados	Identificação do prédio					Natureza das parcelas	Áreas e quantidades (metros quadrados)
		Concelho	Matriz/freguesia		Descrição predial	Confrontações do prédio		
			Número	Freguesia				
	José Bruno Guimarães Coelho Cordeiro da Silva Rua Paulo VI n.º 284 - 3.º, esquerdo - Urgeses 4810-508 Guimarães							
161C	Câmara Municipal de Guimarães Largo Cónego José M. Gomes - Oliveira do Castelo 4810 Guimarães	Guimarães	Urgezes			Norte: António da Silva Pereira Vaz Sul: Estrada Municipal Remédios Pinheiro Nascente: Herds Francisco F. Guimarães Poente: Estrada Nacional 105	Terreno	101
163C	Maria Helena Ferreira da Costa Rua Camilo Castelo Branco, n.º 266, 2.º, direito 4810-435 Guimarães Vítor Manuel da Costa Rua Condestável, n.º 504 3700-091 S. João da Madeira Maria Arminda Ferreira da Costa Avenida Primavera, n.º 117, 3.º, direito, frente 4445-649 Ermesinde Emília Odete Ferreira da Costa Rodrigues Praceta Prof. Laurentino Monteiro Ruy Monte, n.º 92 4820-158 Fafe Eva Maria Ferreira da Costa Martins Rua Imaculado Coração de Maria, n.º 199 Mesão Frio 4810 Guimarães Elsa Maria Ferreira da Costa Fernandes Rua Riba Rio, n.º 637 - Aldão 4800-016 Guimarães	Guimarães	Urgezes			Norte: Câmara Municipal de Guimarães Sul: Rua 4 de Outubro Nascente: Câmara Municipal de Guimarães Poente: Alberto da Cunha Pereira	Terreno Benfeitorias Construções Realojamento	289 vg vg vg
164C	Alberto da Cunha Pereira Rua Santo Amaro, n.º 211 - Polvoreira 4835-209 Guimarães	Guimarães	Urgezes			Norte: Câmara Municipal de Guimarães Sul: Rua 4 de Outubro Nascente: Helena Ferreira da Costa Poente: Avenida da Igreja	Terreno	51
170C	Maria Natália Costa Pimenta Machado Quinta de Covas - Urgeses 4810 Guimarães Carlos Alberto da Costa Pimenta Machado Largo República do Brasil, n.º 377, 5.º, direito 4810 Guimarães Anabela da Costa Pimenta Machado Rua Eugénio de Castro 4100 Porto Maria Natália da Costa Pimenta Machado Largo da República do Brasil n.º 413 - 5.º, direito 4810 Guimarães	Guimarães	61 Urgezes		00603/040394	Norte: Empresa Ford e outros Sul: Urbano do Próprio Nascente: Estrada Poente: Limite de Fraguesia com Mascotelos	Terreno	1618

Número da parcela	Nome e morada dos expropriados	Identificação do prédio					Natureza das parcelas	Áreas e quantidades (metros quadrados)
		Concelho	Matriz/freguesia		Descrição predial	Confrontações do prédio		
			Número	Freguesia				
	Alberto Nuno da Costa Pimenta Machado Quinta de Covas - Urgeses 4810 Guimarães							
181C	Fernando Ribeiro de Araújo Lugar do Outeirinho 4810 - 761 Nespereira Arrend. Habitacional: Maria Docília Miranda de Faria Bairro Emprôas, n.º 395 - Polvoreira 4800 Guimarães Arrend. Habitacional: Belmiro Leite de Castro Bairro Emprôas, n.º 387 - Polvoreira 4800 Guimarães Arrend. Habitacional: Maria Emíia Ribeiro Pereira Bairro Emprôas, n.º 371 - Polvoreira 4800 Guimarães Arrend. Habitacional: Manuel da Costa Bairro Emprôas, n.º 357 - Polvoreira 4800 Guimarães Arrend. Habitacional: Domingos Pereira Bairro Emprôas, n.º 341 - Polvoreira 4800 Guimarães	Guimarães		1795 Polvoreira	00512/240495	Norte: Alberto Luís Laplaine Fernandes Guimarães Sul: Fernando Ribeiro de Araújo Nascente: Joaquina de Fátima Ribeiro Araújo Poente: Caminho Público	Terreno Construções Arrend. Habit. Arrend. Habit. Arrend. Habit. Arrend. Habit. Arrend. Habit.	527 vg vg vg vg vg vg
181.01C	Manuel Ribeiro Araújo Rua Estrada Nacional 105, n.º 3627 - Nespereira 4810 Guimarães	Guimarães		1213 Polvoreira	00522/240495	Norte: Maria Ribeiro (herdeiros) Sul: Maria Ribeiro (herdeiros) Nascente: Estrada Municipal Poente: Maria Ribeiro (herdeiros)	Terreno	187
182C	Joaquina de Fátima Ribeiro de Araújo Rua Dr. Outeirinho, n.º 33 - Nespereira 4810 Guimarães	Guimarães		552, 553 e 554 Polvoreira	00523/240495, 00524/240495 e 00525/240495	Norte: Prédio do próprio Sul: Caminho Municipal Nascente: Prédio do próprio Poente: Prédio do próprio	Terreno	21
194C	João Peixoto Largo dos Carvalhos, n.º 296 - Polvoreira 4810 Guimarães	Guimarães	281 Pinheiro		00469/27052003	Norte: Júlio de Almeida Sul: Sebastião da Silva Almeida Nascente: Júlio de Almeida Poente: Júlio de Almeida	Terreno	38
197C	João Peixoto Largos dos Carvalhos 4810 - Guimarães	Guimarães	281 Pinheiro		00469/27052003	Norte: Júlio de Almeida Sul: Sebastião da Silva Almeida Nascente: Júlio de Almeida Poente: Júlio de Almeida	Terreno	102
198C	Júlio de Almeida Rua de Manhufes - Pinheiro - Marinhas 4810 Guimarães	Guimarães	Pinheiro		00205/010293	Norte: Venerável Ordem Terceira de S. Domingos Sul: Caminho Público Nascente: Caminho Público Poente: Venerável Ordem Terceira de S. Domingos	Terreno	392

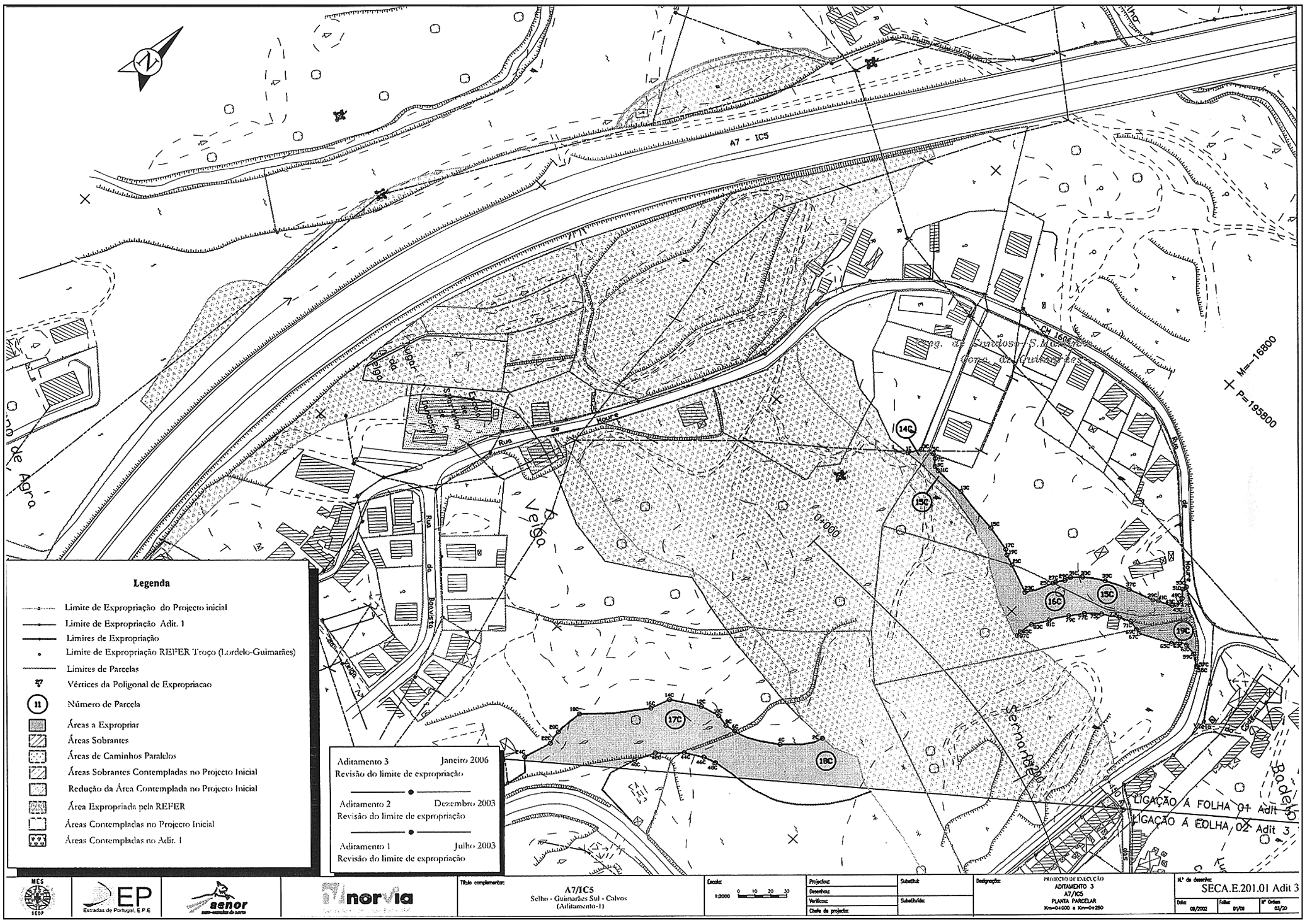
A7 - IC5
Rua de Moure
Veiga
Sernande
LIGAÇÃO À FOLHA 01 Adit. 3
LIGAÇÃO À FOLHA 02 Adit. 3
Legenda
Limite de Expropriação do Projecto inicial
Limite de Expropriação Adit. 1
Limites de Expropriação
Limite de Expropriação REFER Troço (Lordelo-Guimarães)
Limites de Parcelas
Vértices da Poligonal de Expropriacao
Número de Parcela
Áreas a Expropriar
Áreas Sobrantes
Áreas de Caminhos Paralelos
Áreas Sobrantes Contempladas no Projecto Inicial
Redução da Área Contemplada no Projecto Inicial
Área Expropriada pela REFER
Áreas Contempladas no Projecto Inicial
Áreas Contempladas no Adit. 1
Aditamento 3 Janeiro 2006
Revisão do limite de expropriação
Aditamento 2 Dezembro 2003
Revisão do limite de expropriação
Aditamento 1 Julho 2003
Revisão do limite de expropriação
EP Estradas de Portugal, E.P.E.
aenor
norvia
A7/IC5
Selho - Guimarães Sul - Calvos
(Aditamento 1)
SECA.E.201.01 Adit 3

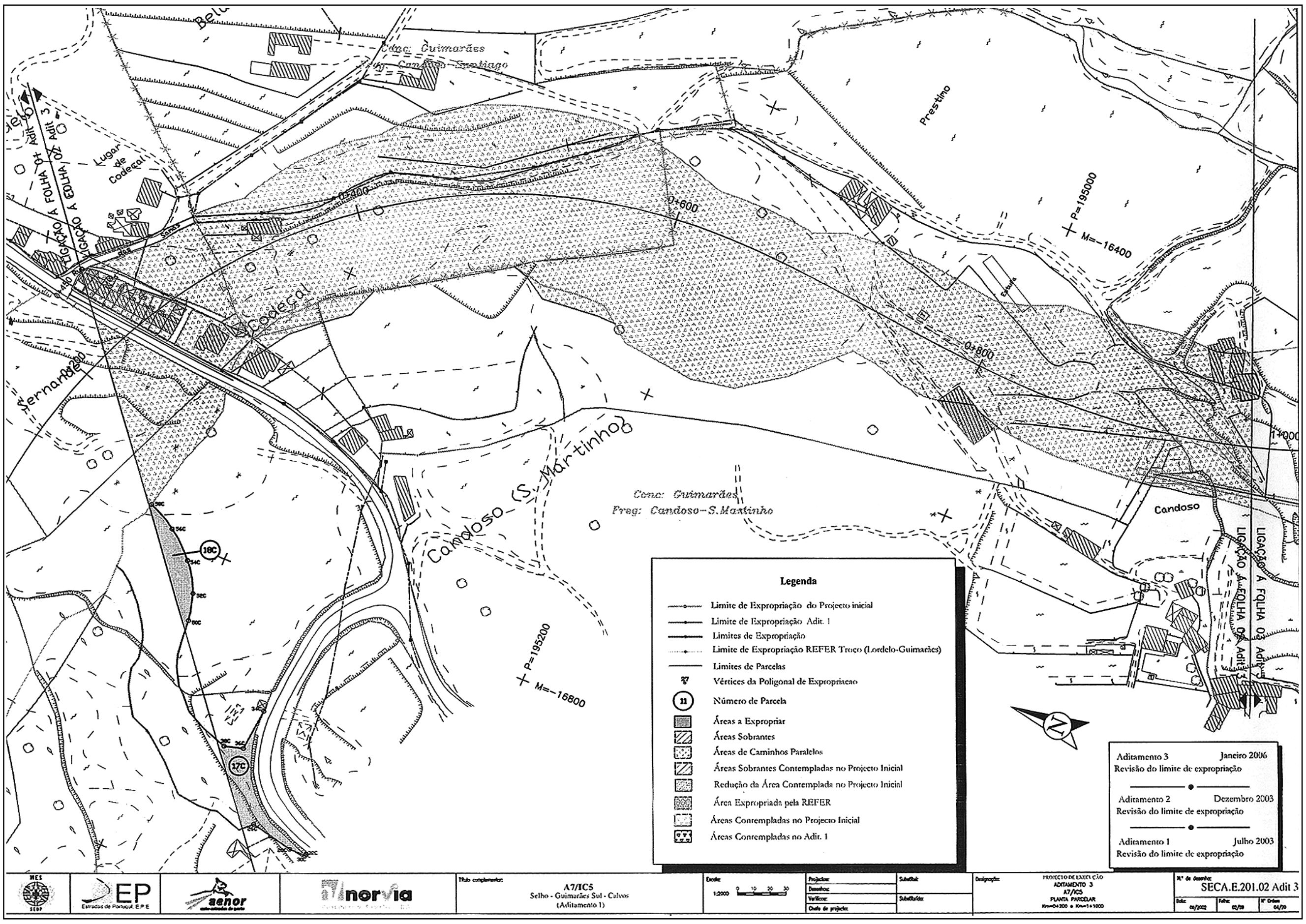
Conc: Guimarães
Lugar de Codeçal
Codeçal
Sernande
Prestino
Candoso
Candoso (S. Martinho)
Conc: Guimarães
Freg: Candoso-S.Martinho
LIGAÇÃO À FOLHA 01 Adit. 3
LIGAÇÃO À FOLHA 02 Adit. 3
Legenda
Limite de Expropriação do Projecto inicial
Limite de Expropriação Adit. 1
Limites de Expropriação
Limite de Expropriação REFER Troço (Lordelo-Guimarães)
Limites de Parcelas
Vértices da Poligonal de Expropriacao
Número de Parcela
Áreas a Expropriar
Áreas Sobrantes
Áreas de Caminhos Paralelos
Áreas Sobrantes Contempladas no Projecto Inicial
Redução da Área Contemplada no Projecto Inicial
Área Expropriada pela REFER
Áreas Contempladas no Projecto Inicial
Áreas Contempladas no Adit. 1
Aditamento 3 Janeiro 2006
Revisão do limite de expropriação
Aditamento 2 Dezembro 2003
Revisão do limite de expropriação
Aditamento 1 Julho 2003
Revisão do limite de expropriação
EP Estradas de Portugal, E.P.E.
aenor
norvia
A7/IC5
Selho - Guimarães Sul - Calvos
(Aditamento 1)
SECA.E.201.02 Adit 3

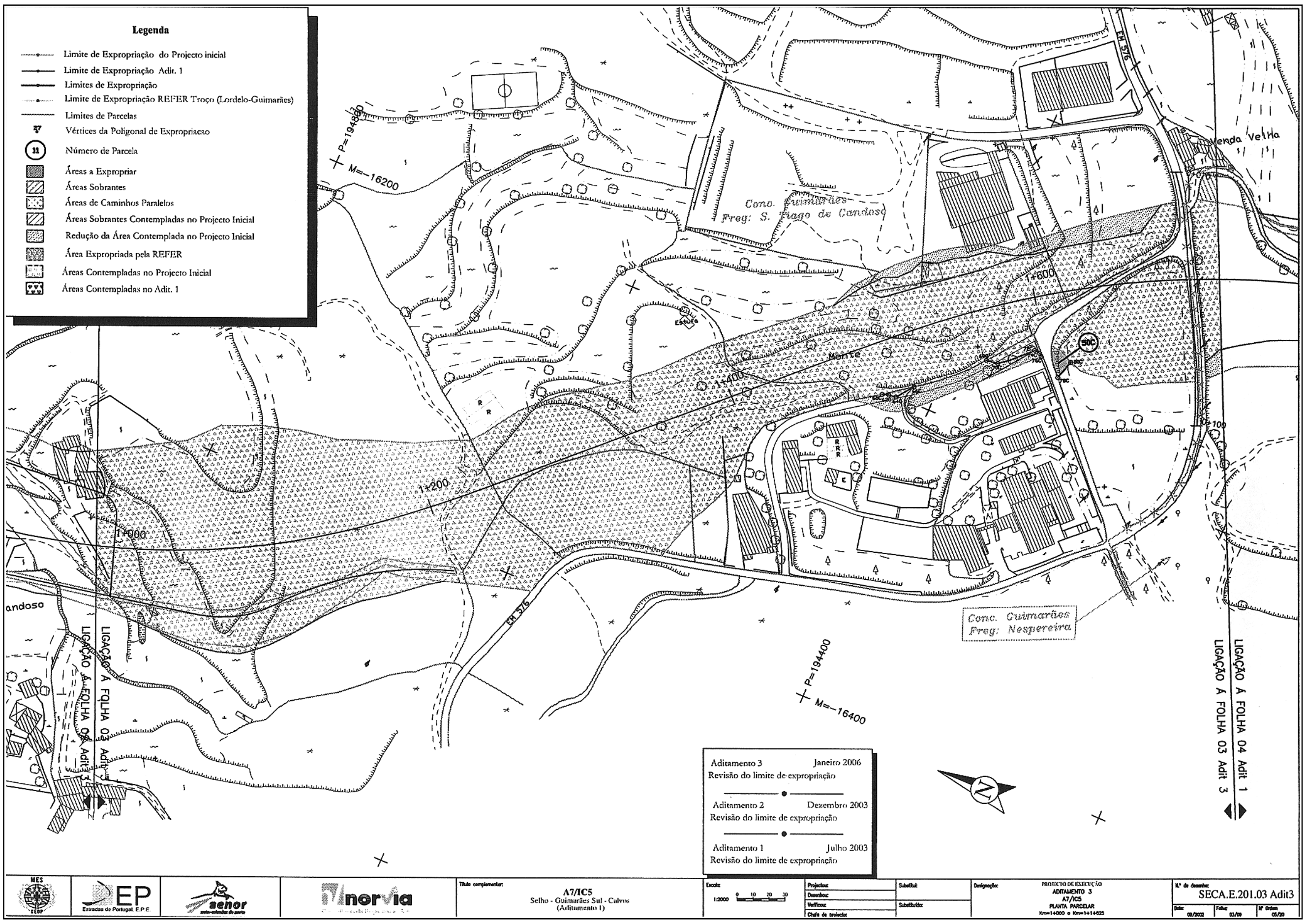
Legenda
Limite de Expropriação do Projecto inicial
Limite de Expropriação Adit. 1
Limites de Expropriação
Limite de Expropriação REFER Troço (Lordelo-Guimarães)
Limites de Parcelas
Vértices da Poligonal de Expropriacao
Número de Parcela
Áreas a Expropriar
Áreas Sobrantes
Áreas de Caminhos Paralelos
Áreas Sobrantes Contempladas no Projecto Inicial
Redução da Área Contemplada no Projecto Inicial
Área Expropriada pela REFER
Áreas Contempladas no Projecto Inicial
Áreas Contempladas no Adit. 1
Venda Velha
Conc. Guimarães
Freg: S. Tiago de Candoso
Monte
Conc. Guimarães
Freg: Nespereira
LIGAÇÃO À FOLHA 04 Adit 1
LIGAÇÃO À FOLHA 03 Adit 3
LIGAÇÃO À FOLHA 03 Adit 1
LIGAÇÃO À FOLHA 04 Adit 3
Aditamento 3 Janeiro 2006
Revisão do limite de expropriação
Aditamento 2 Dezembro 2003
Revisão do limite de expropriação
Aditamento 1 Julho 2003
Revisão do limite de expropriação
EP Estradas de Portugal, E.P.E.
norvia
A7/IC5
Selho - Guimarães Sul - Calvos
(Aditamento 1)
SECA.E.201.03 Adit3

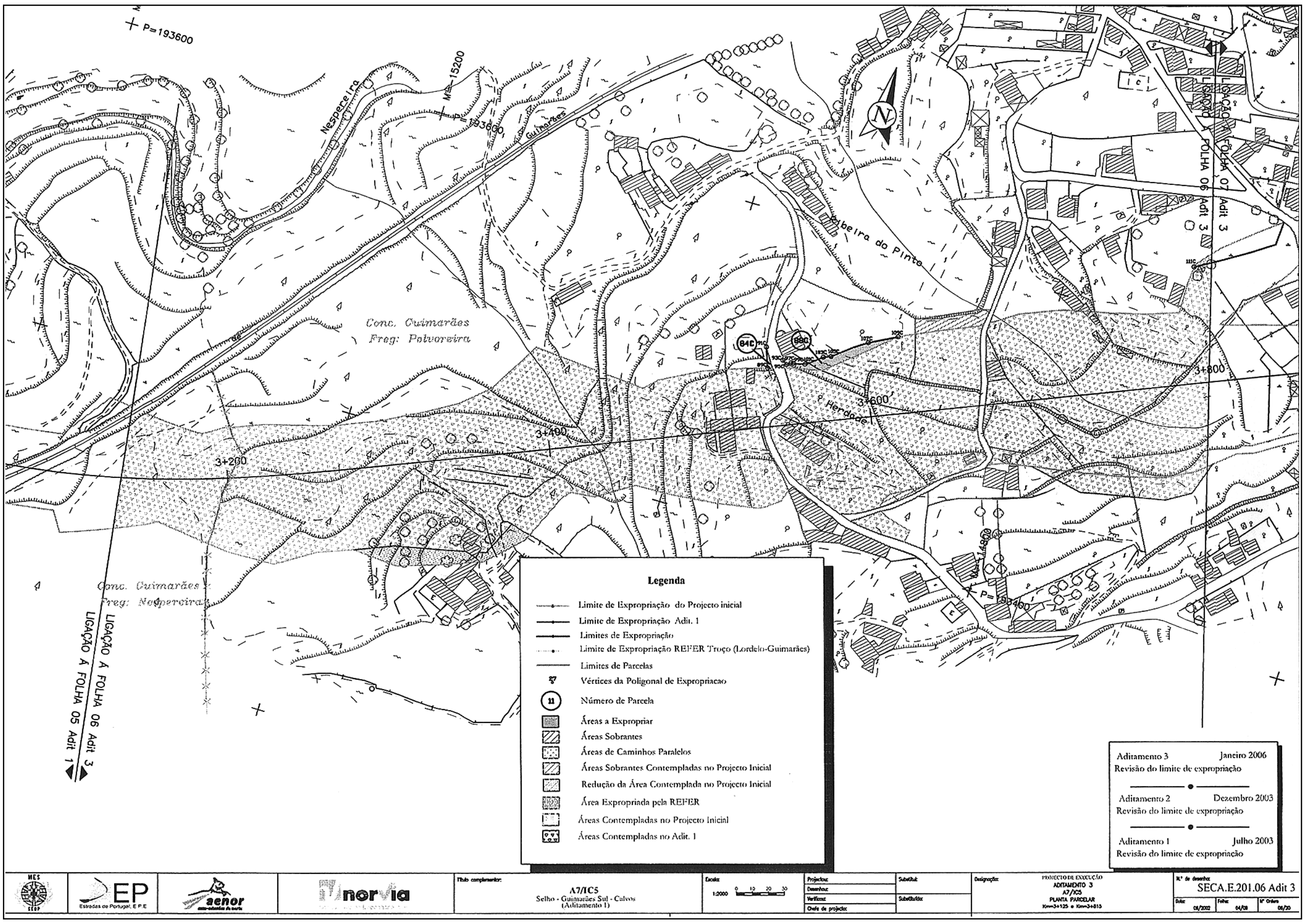
Nespereira
Guimarães
Ribeira do Pinto
Conc. Guimarães
Freg: Polvoreira
Herdade
Conc. Guimarães
Freg: Nespereira
LIGAÇÃO À FOLHA 06 Adit 3
LIGAÇÃO À FOLHA 05 Adit 1
LIGAÇÃO À FOLHA 07 Adit 1
LIGAÇÃO À FOLHA 06 Adit 3
Legenda
Limite de Expropriação do Projecto inicial
Limite de Expropriação Adit. 1
Limites de Expropriação
Limite de Expropriação REFER Troço (Lordelo-Guimarães)
Limites de Parcelas
Vértices da Poligonal de Expropriacao
Número de Parcela
Áreas a Expropriar
Áreas Sobrantes
Áreas de Caminhos Paralelos
Áreas Sobrantes Contempladas no Projecto Inicial
Redução da Área Contemplada no Projecto Inicial
Área Expropriada pela REFER
Áreas Contempladas no Projecto Inicial
Áreas Contempladas no Adit. 1
Aditamento 3 Janeiro 2006
Revisão do limite de expropriação
Aditamento 2 Dezembro 2003
Revisão do limite de expropriação
Aditamento 1 Julho 2003
Revisão do limite de expropriação
EP Estradas de Portugal, E.P.E.
norvia
A7/IC5
Selho - Guimarães Sul - Calvos
(Aditamento 1)
SECA.E.201.06 Adit 3

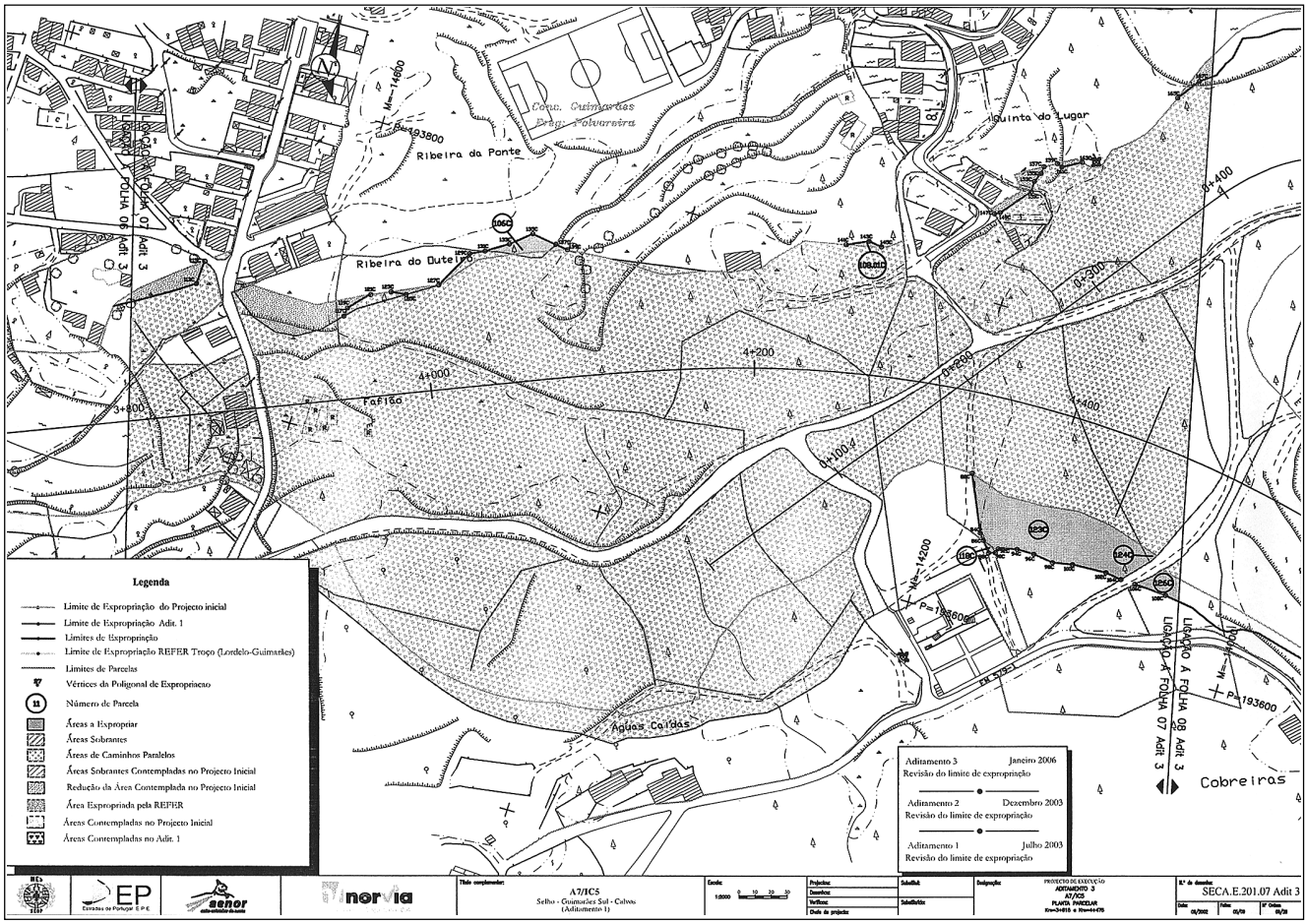
Conc. Guimarães
Freg: Polvoreira
Ribeira da Ponte
Quinta do Lugar
Ribeira do Outeiro
Fafião
Águas Caídas
Cobreiras
LIGAÇÃO Á FOLHA 07 Adit 3
LIGAÇÃO Á FOLHA 08 Adit 3
Legenda
Limite de Expropriação do Projecto inicial
Limite de Expropriação Adit. 1
Limites de Expropriação
Limite de Expropriação REFER Troço (Lordelo-Guimarães)
Limites de Parcelas
Vértices da Poligonal de Expropriacao
Número de Parcela
Áreas a Expropriar
Áreas Sobrantes
Áreas de Caminhos Paralelos
Áreas Sobrantes Contempladas no Projecto Inicial
Redução da Área Contemplada no Projecto Inicial
Área Expropriada pela REFER
Áreas Contempladas no Projecto Inicial
Áreas Contempladas no Adit. 1
Aditamento 3 Janeiro 2006
Revisão do limite de expropriação
Aditamento 2 Dezembro 2003
Revisão do limite de expropriação
Aditamento 1 Julho 2003
Revisão do limite de expropriação
EP
Estradas de Portugal, E.P.E.
senor
norvia
A7/IC5
Selho - Guimarães Sul - Calvos
(Aditamento 1)
PROJECTO DE EXECUÇÃO
ADITAMENTO 3
A7/IC5
PLANTA PARCELAR
SECA.E.201.07 Adit 3

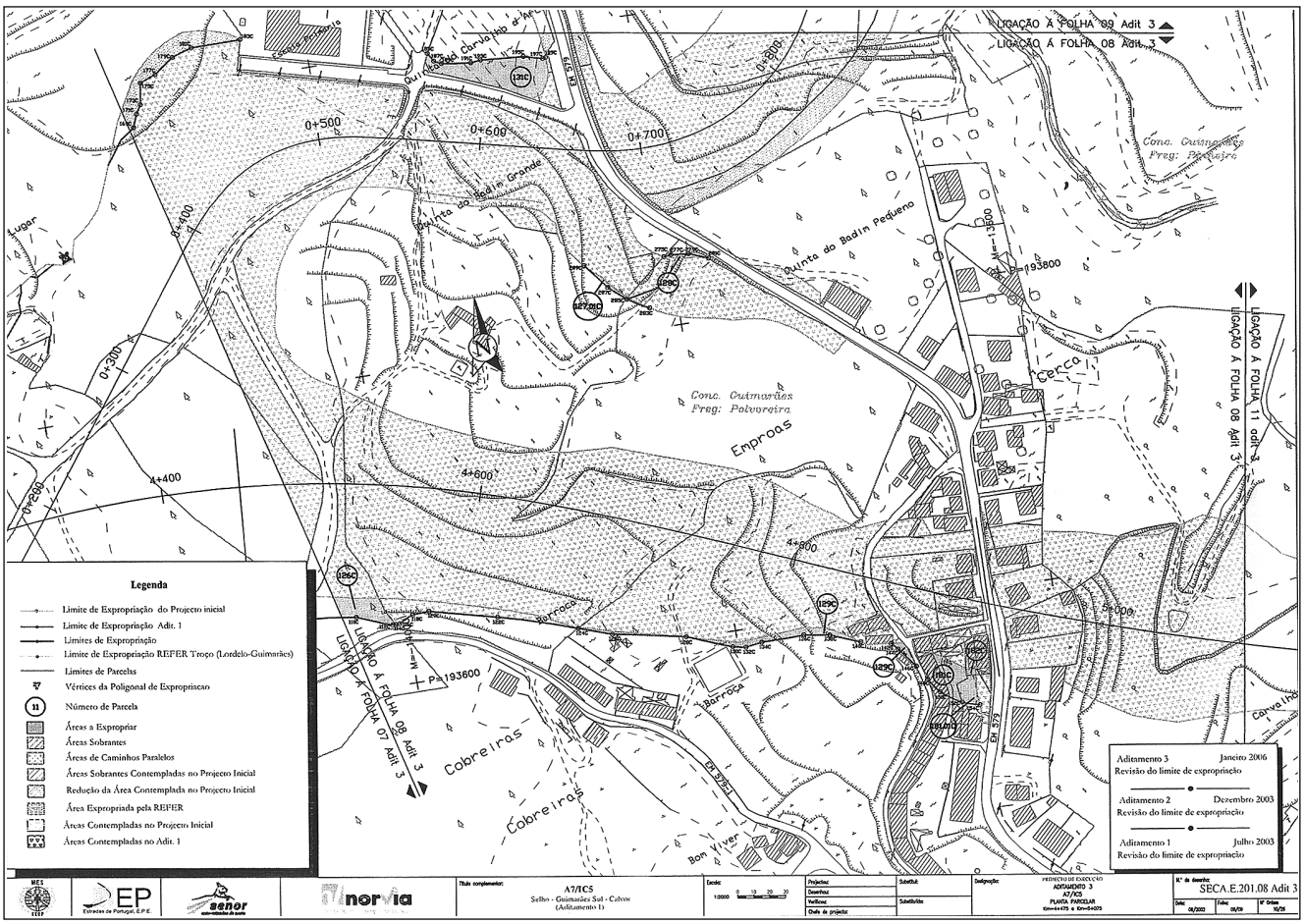
LIGAÇÃO Á FOLHA 09 Adit 3
LIGAÇÃO Á FOLHA 08 Adit 3
Quinta do Badim Grande
Quinta do Badim Pequeno
Conc. Guimarães
Freg: Polvoreira
Empraos
Cerca
Barroca
Cobreiras
Bom Viver
LIGAÇÃO Á FOLHA 11 adit 3
LIGAÇÃO Á FOLHA 08 Adit 3
LIGAÇÃO Á FOLHA 07 Adit 3
Legenda
Limite de Expropriação do Projecto inicial
Limite de Expropriação Adit. 1
Limites de Expropriação
Limite de Expropriação REFER Troço (Lordelo-Guimarães)
Limites de Parcelas
Vértices da Poligonal de Expropriacao
Número de Parcela
Áreas a Expropriar
Áreas Sobrantes
Áreas de Caminhos Paralelos
Áreas Sobrantes Contempladas no Projecto Inicial
Redução da Área Contemplada no Projecto Inicial
Área Expropriada pela REFER
Áreas Contempladas no Projecto Inicial
Áreas Contempladas no Adit. 1
Aditamento 3 Janeiro 2006
Revisão do limite de expropriação
Aditamento 2 Dezembro 2003
Revisão do limite de expropriação
Aditamento 1 Julho 2003
Revisão do limite de expropriação
EP
Estradas de Portugal, E.P.E.
senor
norvia
A7/IC5
Selho - Guimarães Sul - Calvos
(Aditamento 1)
PROJECTO DE EXECUÇÃO
ADITAMENTO 3
A7/IC5
PLANTA PARCELAR
SECA.E.201.08 Adit 3

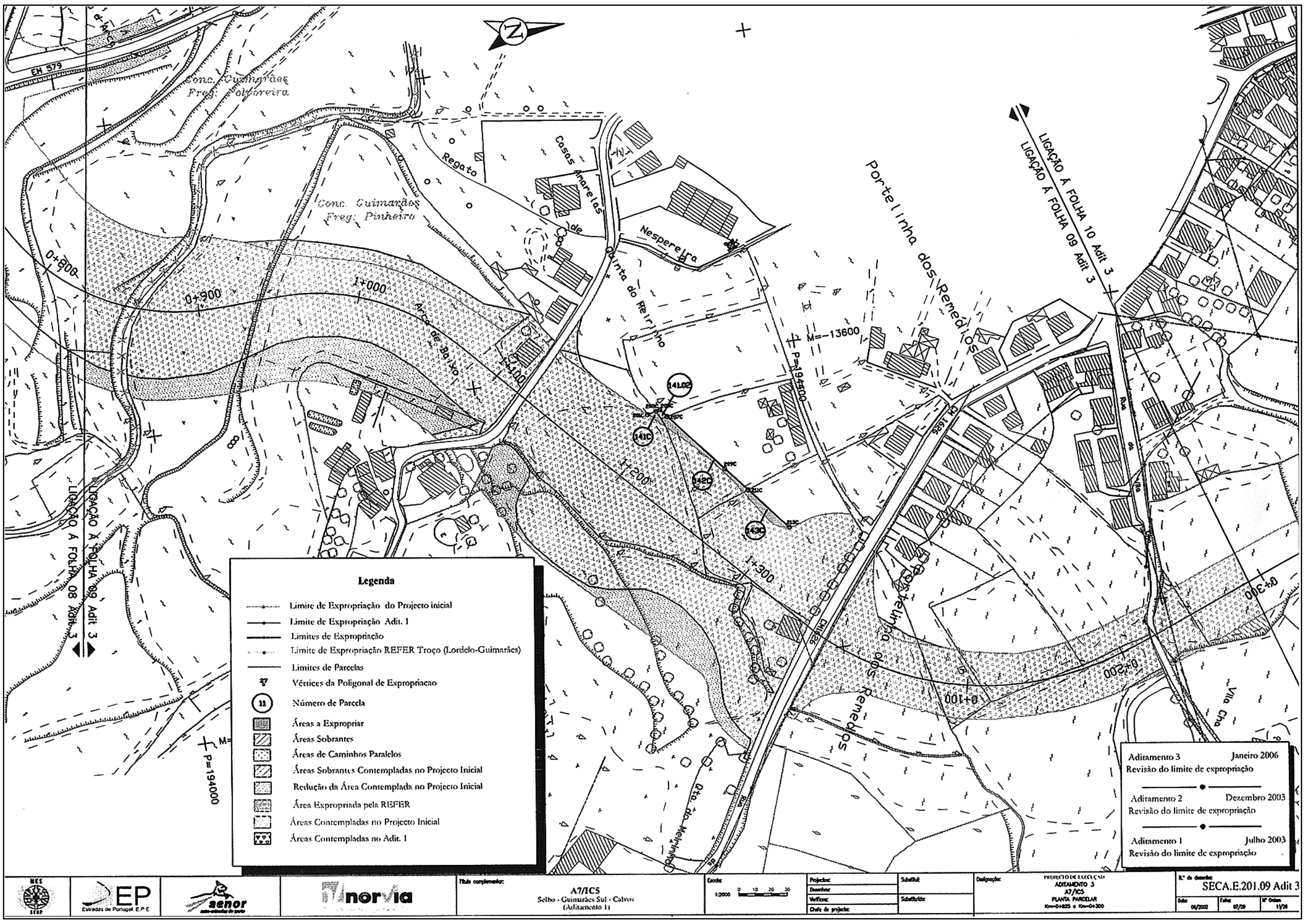
Legenda
Limite de Expropriação do Projecto inicial
Limite de Expropriação Adit. 1
Limites de Expropriação
Limite de Expropriação REFER Troço (Lordelo-Guimarães)
Limites de Parcelas
Vértices da Poligonal de Expropriacao
Número de Parcela
Áreas a Expropriar
Áreas Sobrantes
Áreas de Caminhos Paralelos
Áreas Sobrantes Contempladas no Projecto Inicial
Redução da Área Contemplada no Projecto Inicial
Área Expropriada pela REFER
Áreas Contempladas no Projecto Inicial
Áreas Contempladas no Adit. 1
Aditamento 3 Janeiro 2006
Revisão do limite de expropriação
Aditamento 2 Dezembro 2003
Revisão do limite de expropriação
Aditamento 1 Julho 2003
Revisão do limite de expropriação
LIGAÇÃO À FOLHA 10 Adit 3
LIGAÇÃO À FOLHA 09 Adit 3
LIGAÇÃO À FOLHA 08 Adit 3
Conc. Guimarães
Freg. Pinheiro
Portelinha dos Remedios
A7/IC5
Selho - Guimarães Sul - Calvos
(Aditamento 1)
SECA.E.201.09 Adit 3

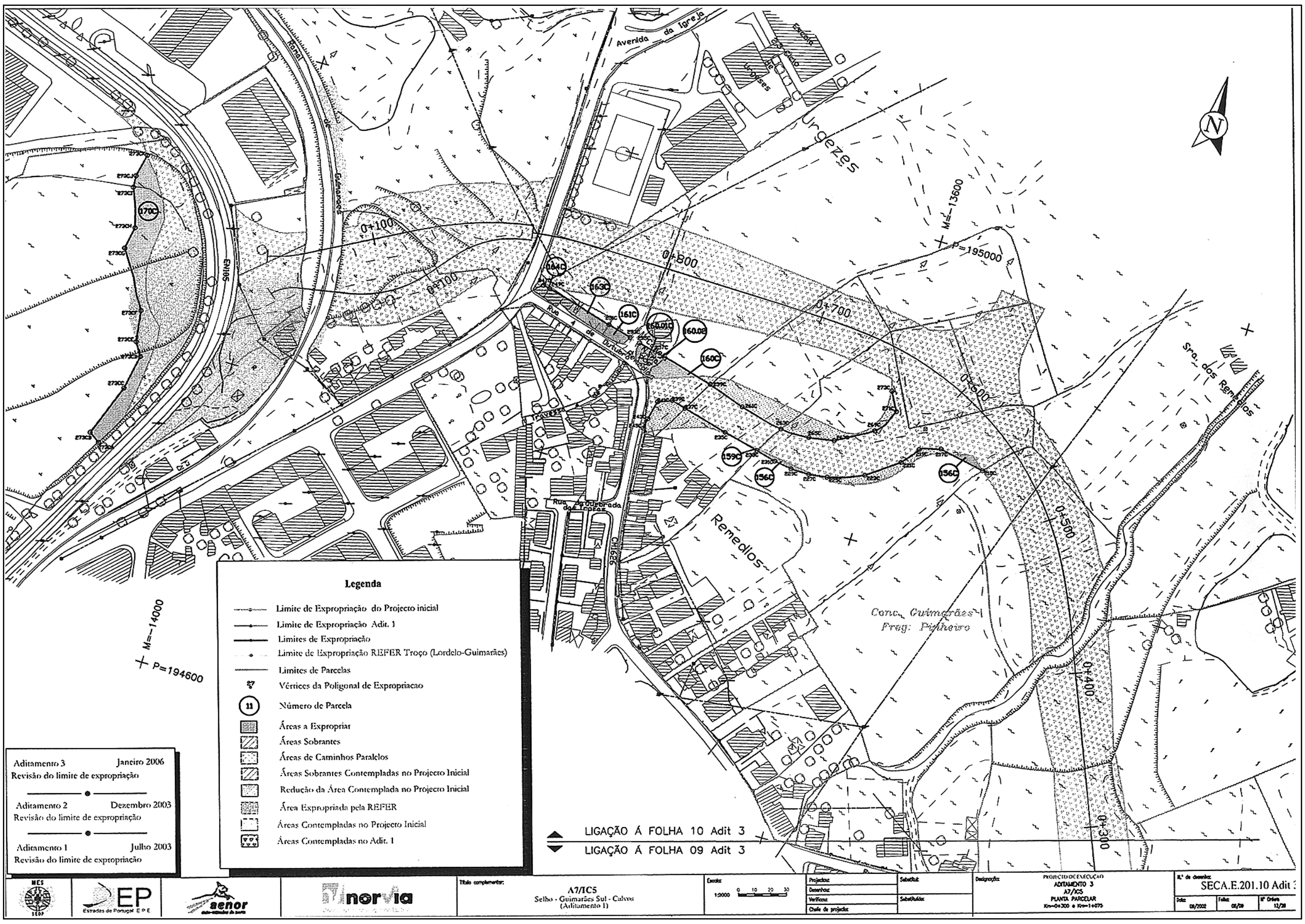
Legenda
Limite de Expropriação do Projecto inicial
Limite de Expropriação Adit. 1
Limites de Expropriação
Limite de Expropriação REFER Troço (Lordelo-Guimarães)
Limites de Parcelas
Vértices da Poligonal de Expropriacao
Número de Parcela
Áreas a Expropriar
Áreas Sobrantes
Áreas de Caminhos Paralelos
Áreas Sobrantes Contempladas no Projecto Inicial
Redução da Área Contemplada no Projecto Inicial
Área Expropriada pela REFER
Áreas Contempladas no Projecto Inicial
Áreas Contempladas no Adit. 1
Aditamento 3 Janeiro 2006
Revisão do limite de expropriação
Aditamento 2 Dezembro 2003
Revisão do limite de expropriação
Aditamento 1 Julho 2003
Revisão do limite de expropriação
LIGAÇÃO À FOLHA 10 Adit 3
LIGAÇÃO À FOLHA 09 Adit 3
Urgezes
Remedios
Conc. Guimarães
Freg. Pinheiro
A7/IC5
Selho - Guimarães Sul - Calvos
(Aditamento 1)
SECA.E.201.10 Adit 3

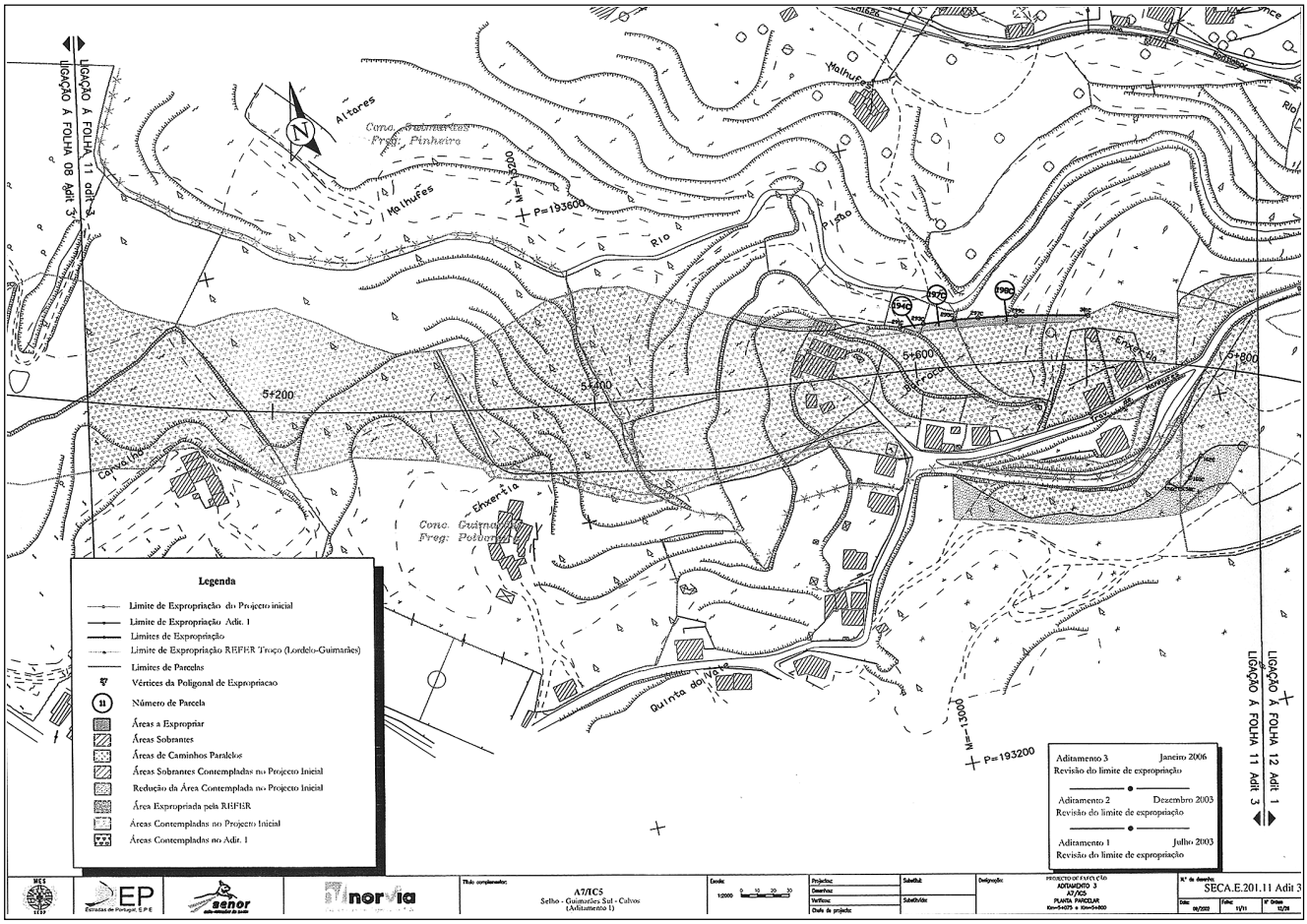

Despacho n.º 21 784-C/2006

Nos termos do disposto na alínea *a*) do n.º 1 do artigo 14.º e no n.º 2 do artigo 15.º do Código das Expropriações, aprovado pela Lei n.º 168/99, de 18 de Setembro, atenta a resolução do conselho de administração da EP — Estradas de Portugal, E. P. E., de 27 de Janeiro de 2006, que aprovou a planta parcelar e o mapa de expropriações das parcelas de terreno necessários à execução da obra da concessão norte — A 11/IC 14 — Esposende-Barcelos-Braga — sublanço Barcelos-Braga Oeste (A 3)-Braga (Ferreiros) (quilómetro 9+300 ao quilómetro 14+400) — aditamento n.º 4, tendo agora o seu início previsto no prazo de seis meses, declaro, no uso da competência que me foi delegada pelo despacho n.º 16 229/2005 (2.ª série), de 7 de Julho, do Ministro das Obras Públicas, Transportes e Comunicações, publicado no *Diário da República,* 2.ª série, n.º 142, de 26 de Julho de 2005, ao abrigo do artigo 161.º do Estatuto das Estradas Nacionais, aprovado pela Lei n.º 2037, de 19 de Agosto de 1949, atendendo ao interesse público subjacente à célere e eficaz execução da obra projectada, a utilidade pública com carácter de urgência da expropriação dos bens imóveis e direitos a eles inerentes necessários à execução da obra da concessão norte — A 11/IC 14 — Esposende-Barcelos-Braga — sublanço Barcelos-Braga Oeste (A 3)-Braga (Ferreiros) (quilómetro 9+300 ao quilómetro 14+400) — aditamento n.º 4, identificados no mapa de expropriações e na planta parcelar em anexo, com os elementos constantes da descrição predial e da inscrição matricial e dos direitos e ónus que sobre eles incidem, bem como os nomes dos respectivos titulares.

Os encargos com as expropriações em causa serão suportados pela EP — Estradas de Portugal, E. P. E.

6 de Outubro de 2006. — O Secretário de Estado Adjunto, das Obras Públicas e das Comunicações, *Paulo Jorge Oliveira Ribeiro de Campos*.