

Vogais suplentes:

Engenheira civil de 1.ª classe Maria Cecília Vítor da Cruz Oliveira Lobo.
Chefe de divisão Maria de Fátima Beleza Bastos.

16 — Substituição do presidente — o vogal efectivo mencionado em primeiro lugar substituirá o presidente nas suas faltas e impedimentos.

29 de Dezembro de 2005. — O Subdirector-Geral, *António José Correia Abrantes*.

MINISTÉRIO DA ECONOMIA E DA INOVAÇÃO

Instituto Nacional de Engenharia,
Tecnologia e Inovação, I. P.

Aviso n.º 455/2006 (2.ª série). — Por despacho do presidente do conselho directivo do INETI de 30 de Dezembro de 2005:

Maria Fernanda Joanaz da Silva Martins, directora de serviços de Gestão Financeira e Patrimonial, em regime de gestão corrente — aceite a seu pedido a cessação de funções, com efeitos a partir de 1 de Janeiro de 2006. (Isento de fiscalização prévia do Tribunal de Contas.)

4 de Janeiro de 2006. — O Director de Serviços, *Amadeu Silvestre*.

MINISTÉRIO DA AGRICULTURA, DO DESENVOLVIMENTO RURAL E DAS PESCAS

Direcção-Geral dos Recursos Florestais

Aviso n.º 456/2006 (2.ª série). — Nos termos do Decreto-Lei n.º 28 468, de 15 de Fevereiro de 1938, do Decreto n.º 20 985, de 7 de Março de 1932, do Decreto Regulamentar n.º 80/2004, de 10 de Abril, e da Portaria n.º 574/2004, de 28 de Maio, são desclassificadas como árvores de interesse público os seguintes exemplares:

Distrito de Évora:

Quercus suber L. árvore vulgarmente conhecida por sobreiro, existente na Avenida do Engenheiro Arantes de Oliveira, junto à Quinta da Malagueira, freguesia da Malagueira, concelho de Évora. Esta desclassificação resulta do facto de este exemplar estar praticamente seco, pondo em perigo a segurança de pessoas e bens.

Distrito de Santarém:

Magnolia grandiflora L. árvore vulgarmente conhecida por magnólia-sempreverde, existente junto à sede da Junta de Freguesia do Olival, concelho de Ourém. Esta desclassificação resulta do facto de este exemplar ter sido podado de tal forma que perdeu as características que tinham levado à classificação de árvores de interesse público.

30 de Dezembro de 2005. — A Directora de Serviços, *Zita Costa*.

Direcção Regional de Agricultura de Entre Douro e Minho

Despacho n.º 1037/2006 (2.ª série). — Por despacho de 29 de Dezembro de 2005 do director regional de Agricultura de Entre Douro e Minho:

Maria Rosa Teixeira Pinto, auxiliar de limpeza, da carreira de auxiliar de limpeza, do quadro de pessoal da Direcção Regional de Agricultura de Entre Douro e Minho — reclassificada na categoria de telefonista, da carreira de telefonista, do mesmo quadro, com efeitos a partir de 27 de Dezembro de 2005, dia seguinte à data em que completou o período probatório de seis meses, em regime de comissão de serviço extraordinária, ficando posicionada no escalão 1, índice 133. A funcionária fica exonerada do lugar que vinha ocu-

pando com efeitos à mesma data. (Não carece de fiscalização prévia do Tribunal de Contas.)

3 de Janeiro de 2006. — Pelo Director Regional, o Chefe de Divisão de Formação e Gestão de Recursos Humanos, *Jorge Fernandes de Brito*.

Rectificação n.º 53/2006. — Por ter saído com inexactidão no *Diário da República*, 2.ª série, n.º 2, de 3 de Janeiro de 2006, o despacho referente à reclassificação da técnica superior de 2.ª classe da carreira de técnico superior Paula Maria Bragança Tecedeiro, rectifica-se que onde se lê «ficando posicionada no escalão 1, índice 295» deve ler-se «ficando posicionada no escalão 1, índice 400».

3 de Janeiro de 2006. — Pelo Director Regional, o Chefe de Divisão de Formação e Gestão de Recursos Humanos, *Jorge Fernandes de Brito*.

Instituto de Desenvolvimento Rural e Hidráulica

Despacho (extracto) n.º 1038/2006 (2.ª série). — Por despacho de 23 de Dezembro de 2005:

José Manuel Madeira Neto, engenheiro técnico agrário de 1.ª classe, da carreira de engenheiro técnico agrário — concedida licença sem vencimento por um ano, por interesse público, com início a partir de 1 de Fevereiro de 2006. (Isento de fiscalização prévia do Tribunal de Contas.)

1 de Janeiro de 2006. — O Presidente, *C. Mattamuross Resende*.

Instituto Nacional de Investigação
Agrária e das Pescas, I. P.

Despacho (extracto) n.º 1039/2006 (2.ª série). — Por meu despacho de 22 de Dezembro de 2005:

Carla Maria Feio Pires, estagiária de investigação do ex-IPIMAR — contratada por contrato administrativo de provimento como assistente de investigação deste Instituto, com efeitos desde 25 de Outubro de 2002, ficando sem efeito a publicação efectuada no *Diário da República*, 2.ª série, n.º 48, de 9 de Março de 2005, no que se refere à interessada.

29 de Dezembro de 2005. — O Presidente, *José Empis*.

MINISTÉRIO DAS OBRAS PÚBLICAS, TRANSPORTES E COMUNICAÇÕES

Gabinete da Secretária de Estado dos Transportes

Despacho n.º 1040/2006 (2.ª série). — Considerando que a linha do Norte, com cerca de 335 km de extensão, está inserida no principal eixo ferroviário do País, Braga-Faro, sendo o troço mais importante desta espinha dorsal da malha ferroviária portuguesa, pois nele confluem as linhas mais importantes do sistema ferroviário nacional e que alguns dos troços da linha do Norte estão muito próximos dos seus limites de saturação, impondo-se, pois, a sua modernização de modo a conferir-lhe não só uma maior capacidade de oferta como uma substancial melhoria na segurança, qualidade, fiabilidade e competitividade, com a consequente racionalização de custos;

Considerando que, através dos despachos n.ºs 971/2004 (2.ª série), de 28 de Novembro de 2003, e 8779/2004 (2.ª série), de 31 de Março, publicados no *Diário da República*, 2.ª série, n.ºs 12, de 15 de Janeiro de 2004, e 103, de 3 de Maio de 2004, respectivamente, foi declarada a utilidade pública, com carácter urgente, da expropriação de determinados bens imóveis e dos direitos a eles inerentes, considerados necessários à modernização da via, e passagens desniveladas no sub-troço Azambuja-Vale de Santarém;

Havendo agora necessidade de rever e rectificar o projecto de via entre os quilómetros 50,000 e 66,000, bem como o projecto de restabelecimento n.º 3 da passagem superior ao quilómetro 54,123, pelo que se torna imprescindível a aquisição de novas parcelas, assim como a rectificação e a dispensa de outras;

Considerando o exposto, e sendo a realização das referidas obras de manifesto interesse público, nos termos e ao abrigo da delegação de competências constante do despacho n.º 16 347/2005 (2.ª série), de 7 de Julho, publicado no *Diário da República*, 2.ª série, n.º 143, de 27 de Julho de 2005;

A requerimento da Rede Ferroviária Nacional — REFER, E. P., considerando que para a continuação da realização das referidas obras é indispensável a expropriação de terrenos para além dos limites do domínio público ferroviário, nos termos e ao abrigo dos artigos 1.º, 3.º, 14.º e 15.º, todos do Código das Expropriações, aprovado pela Lei n.º 168/99, de 18 de Setembro, e tendo em vista a continuação dos trabalhos, determino o seguinte:

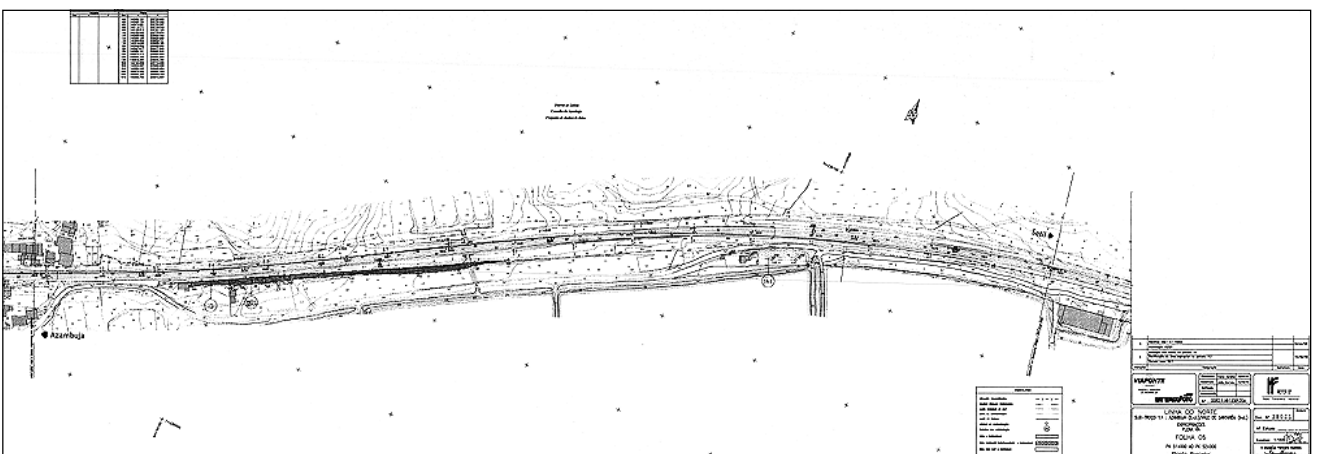
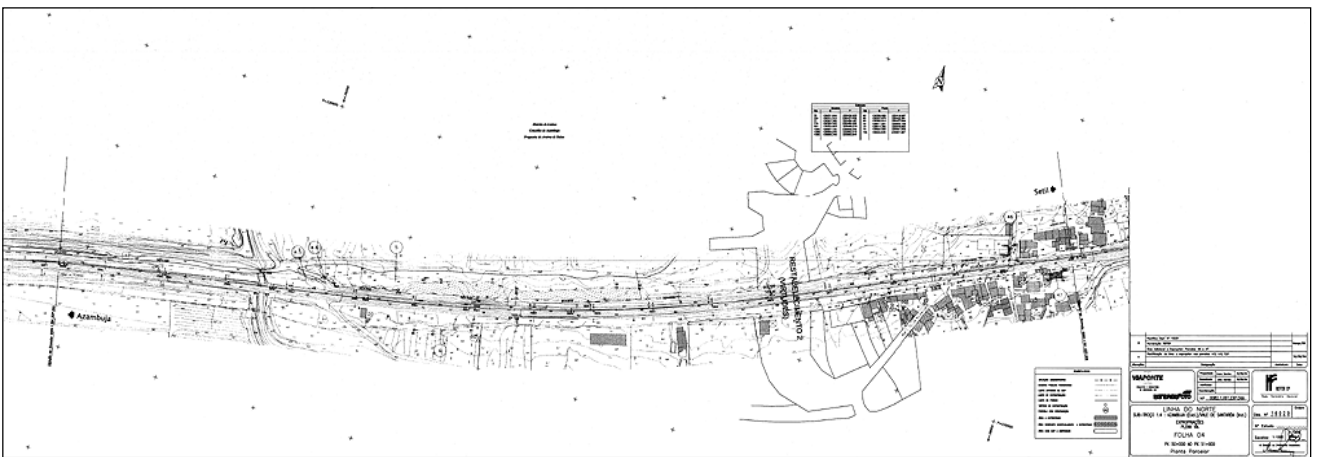
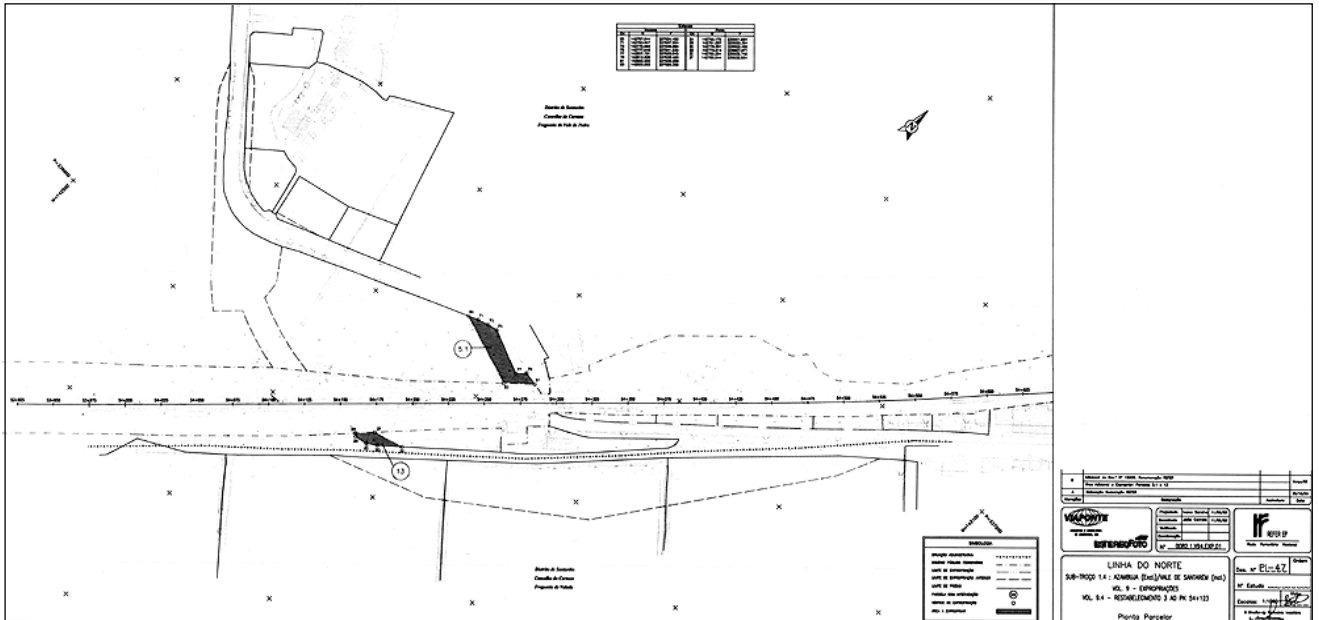
1 — A declaração de utilidade pública, com carácter de urgência, da expropriação dos bens imóveis e direitos a eles inerentes, constantes nos desenhos n.ºs 16 020 a 16 023 (património imobiliário), PI-31 a

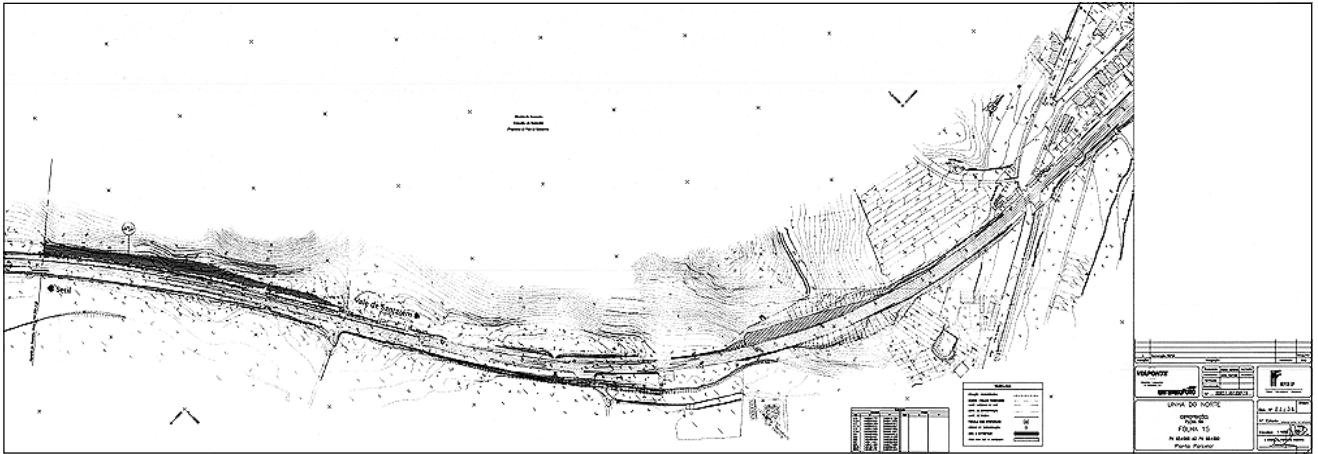
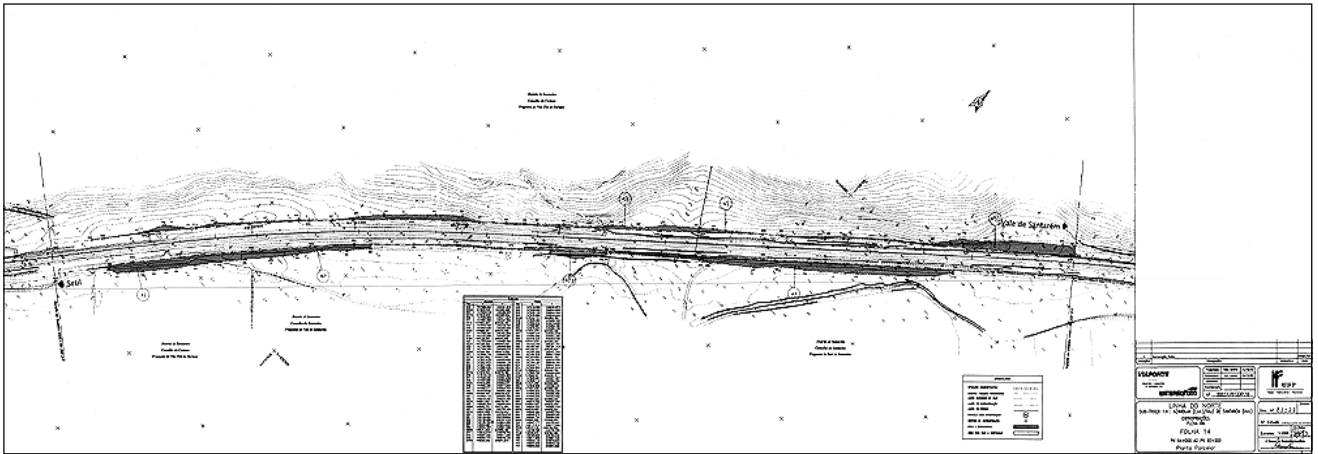
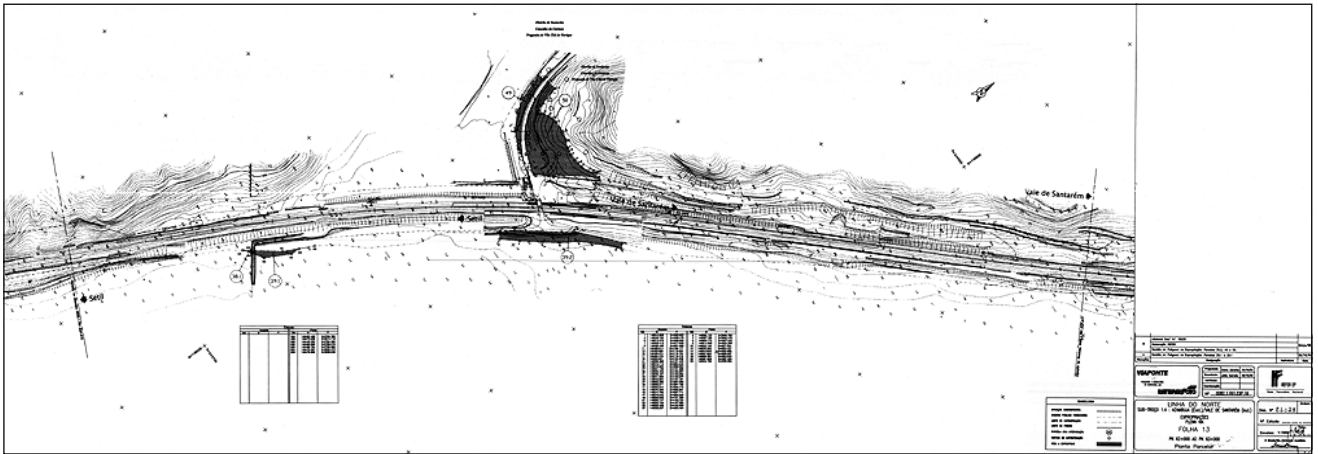
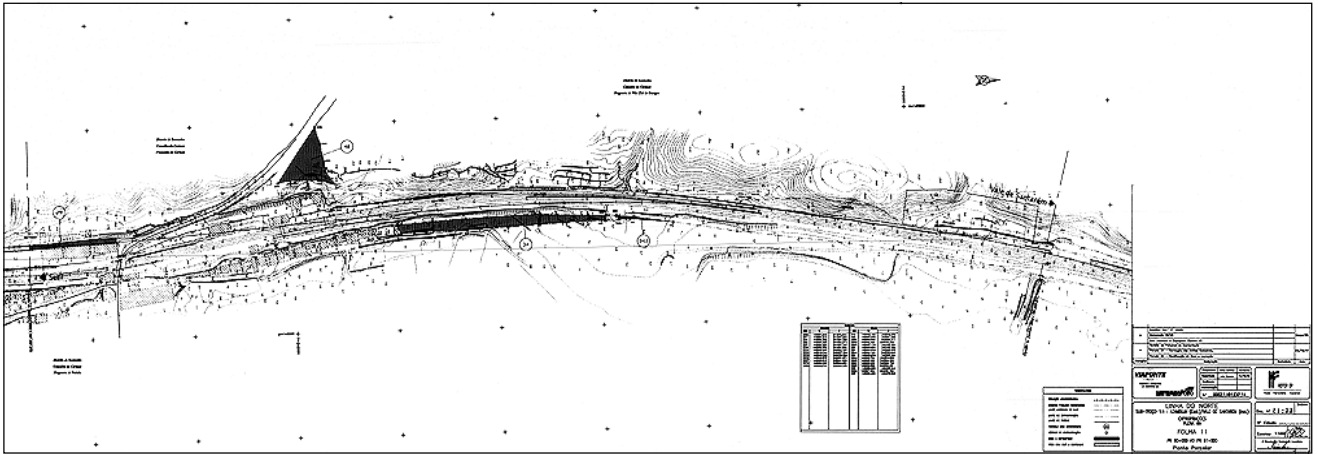
PI-36 e PI-47, e respectivos mapas de identificação e áreas, que se publicam em anexo, considerando-se alterados nas partes correspondentes aos anteriores desenhos n.ºs 15 221 a 15 225, 15 227 e 15 228.

2 — Autorizar a REFER, E. P., a tomar posse administrativa dos mesmos bens, ao abrigo do n.º 1 do artigo 19.º do citado Código.

3 — Os encargos com as expropriações são da responsabilidade da REFER, E. P., para os quais dispõe de cobertura financeira.

14 de Dezembro de 2005. — A Secretária de Estado dos Transportes, *Ana Paula Mendes Vitorino*.





Mapa de áreas

Linha do Norte

Subtroço 1.4 — Azambuja (excl.)-Vale de Santarém (incl.)

Plena via

Distrito: Lisboa.
Concelho: Azambuja.
Freguesia: Aveiras de Baixo.

Número do desenho	Número da parcela	Morada do proprietário	Referências		Áreas a expropriar (metros quadrados)	Ónus — Servidão (metros quadrados)	DUP a dispensar (metros quadrados)	Sobrança — Eventual — Expropriar (metros quadrados)
			Matriz	Registo predial				
16 020	4.5	Junta de Freguesia de Aveiras de Baixo, Rua de 25 de Abril, 26, 2050-018 Aveiras de Baixo.	Omisso		0		23	
16 020	4.6	Junta de Freguesia de Aveiras de Baixo, Rua de 25 de Abril, 26, 2050-018 Aveiras de Baixo.	Omisso		0		34	
16 020	5	Direcção Regional de Agricultura do Ribatejo e Oeste, Palheiro do Pinto, Estrada n.º 3, apartado 477, 2000-096 Santarém.	1 Sec. O3	00259/150589	2 556		903	
16 020	6	Engrácia de Jesus Prudêncio, Rua de 13 de Maio, 10, 2050-040 Virtudes	19 Sec. O3		0		76	
16 020	46	Leonor Maria Correia de Sá, Avenida de 5 de Outubro, 158, 9.º, 1050-062 Lisboa	Rústico, 24 Sec. O3	00887/300503	15			
16 020	47	Isidro Rodrigues Ferreira, Rua dos Combatentes, 10, Aveiras de Baixo, 2050-040 Virtudes.	Urbano, 283		68			
16 021	15	Maria Madalena dos Santos Ferreira Tavares e Carlos Manuel Mendes Tavares, Urbanização das Virtudes, lote 11, 2.º, direito, Virtudes, 2050-040 Aveiras de Baixo. Graciete de Almeida Alves Ferreira, Rua do Olival, Foros de Benfica, 2080-400 Benfica do Ribatejo. Francisco Lopes, Mário Jorge Almeida Lopes e José Luís Almeida Lopes, Rua de Silva Wallace, 8, Virtudes, 2050-040 Aveiras de Baixo. Regina Maria Almeida Lopes Malaquias e marido e Ana Cristina Almeida Lopes, Urbanização da Infesta, lote 54, rés-do-chão, direito, 2560-375 Torres Vedras. Lucília Maria Almeida Lopes Cartaxo e marido, Quinta do Alforo, 2050 Azambuja Gertrudes Almeida Soares Ferreira Lourenço, Rua de 13 de Maio, 6, Virtudes, 2050-040 Aveiras de Baixo. José Camilo Guerra Ferreira, Bairro da Liberdade, 83, 2050 Azambuja Emília Maria Conceição Ferreira Mouchão e marido e Maria Felisbela Guerra Ferreira, Rua dos Campinos, 6 e 8, 2050-329 Azambuja. Vera Lúcia da Conceição Ferreira Tristão, Urbanização das Virtudes, lote 16, 2.º, esquerdo, Virtudes, 2050-040 Aveiras de Baixo.	4 Sec. U	2121	192			

Número do desenho	Número da parcela	Morada do proprietário	Referências		Áreas a expropriar (metros quadrados)	Ónus — Servidão (metros quadrados)	DUP a dispensar (metros quadrados)	Sobrança — Eventual — Expropriar (metros quadrados)
			Matriz	Registo predial				
		Vítor Manuel Almeida Lopes Ferreira e mulher e António José Lopes Alves Ferreira, Bairro Nascente do Cabo, lote D-2, 2.º, esquerdo, 2625 Vialonga. Diamantino Lopes Alves Ferreira, Carnota, Alenquer, 2580 Carnota Ludovina Lopes de Almeida Alves Ferreira Santos e marido, Rua das Parreiras, 7, Santa Clara, 3040-266 Coimbra. Ivone dos Santos Quaresma, Rua dos Combates, 7, Virtudes, 2050-040 Aveiras de Baixo. Rogério Duarte dos Santos Ferreira e Clarinda Maria Antunes Pinheiro, Rua dos Geados, 2125-148 Marinhas. Maria Domitília dos Santos Ferreira Marques e Carlos Manuel Ferreira Marques, Estrada Nacional n.º 367, 322, 1.º, esquerdo, 2125-121 Marinhas. Maria Cristina dos Santos Ferreira Leppers e Luca Leppers, Urbanização das Virtudes, lote 8, 2.º, direito, Virtudes, 2050-040 Aveiras de Baixo.						
16 021	15/1	Jacinta Maria Rebelo Alexandre e Luís Miguel Cartaxana Alexandre, Rua da Ponderosa, 2070-726 Vale da Pedra.	4 Sec. U	00531/240495	1 332			
16 021	16.1	Junta de Freguesia de Aveiras de Baixo, Rua de 25 de Abril, 26, 2050-018 Aveiras de Baixo.	6 Sec. U	00412/041093	598		207	
16 022	14.2	Carlos Manuel Lopes Rodrigues, Quinta da Cerca, 2050-040 Virtudes	1 Sec. P3		1 864			
16 022	18.2	Junta de Freguesia de Aveiras de Baixo, Rua de 25 de Abril, 26, 2050-018 Aveiras de Baixo.	2 Sec. T	00410/041093	611		708	
16 022	18.3	Junta de Freguesia de Aveiras de Baixo, Rua de 25 de Abril, 26, 2050-018 Aveiras de Baixo.	2 Sec. T	00410/041093	513		2 270	
16 022	18.4	Junta de Freguesia de Aveiras de Baixo, Rua de 25 de Abril, 26, 2050-018 Aveiras de Baixo.	2 Sec. T	00410/041093	0		388	
16 022	18.5	Junta de Freguesia de Aveiras de Baixo, Rua de 25 de Abril, 26, 2050-018 Aveiras de Baixo.	2 Sec. T	00410/041093	0		302	
16 022	18.6	Junta de Freguesia de Aveiras de Baixo, Rua de 25 de Abril, 26, 2050-018 Aveiras de Baixo.	2 Sec. T	00410/041093	0		973	
16 022, 16 023	18.7	Junta de Freguesia de Aveiras de Baixo, Rua de 25 de Abril, 26, 2050-018 Aveiras de Baixo.	2 Sec. T	00410/041093	491		714	

Número do desenho	Número da parcela	Morada do proprietário	Referências		Áreas a expropriar (metros quadrados)	Ónus — Servidão (metros quadrados)	DUP a dispensar (metros quadrados)	Sobrança — Eventual — Expropriar (metros quadrados)
			Matriz	Registo predial				
16 023	18.10	Junta de Freguesia de Aveiras de Baixo, Rua de 25 de Abril, 26, 2050-018 Aveiras de Baixo.	2 Sec. T	00410/041093	658		590	
16 022	40	João Jorge Ribeiro da Costa, Rua de José Ribeiro da Costa, 42, 2070-099 Cartaxo	1 Sec. R1		4 415			
16 022	20	Fernando José Deyrieux Centeno, Rua do General Silva Freire, 12, 2.º, esquerdo, 1800-210 Lisboa. Ana Maria Deyrieux Paixão Magalhães, Rua de Agostinho de Campos, 4, 2.º, direito, 1300-005 Lisboa.	3 Sec. T	00265/190689			707	
16 023	25.1	Sociedade Agrícola do Meirinho & Palmeira, L.ª, Rua de José Ribeiro da Costa, 49, 2070-099 Cartaxo.	1 Sec. S	00244/221062	1 050			
16 023	25.2	Sociedade Agrícola do Meirinho & Palmeira, L.ª, Rua de José Ribeiro da Costa, 49, 2070-099 Cartaxo.	1 Sec. S	00244/221062	267			
16 023	25.3	Sociedade Agrícola do Meirinho & Palmeira, L.ª, Rua de José Ribeiro da Costa, 49, 2070-099 Cartaxo.	1 Sec. S	00244/221062	221			

Distrito: Santarém.
Concelho: Cartaxo.
Freguesia: Valada.

Número do desenho	Número da parcela	Morada do proprietário	Referências		Áreas a expropriar (metros quadrados)	Ónus — Servidão (metros quadrados)	DUP a dispensar (metros quadrados)	Sobrança — Eventual — Expropriar (metros quadrados)
			Matriz	Registo predial				
16 023	21	Joana Abade Santiago, Rua de Aura Abranches, 5, 4.º, E, Valada do Ribatejo, 1500-066 Lisboa.	1 Sec. O3		0		91	
16 023	22	Teresa Maria Salgueiro Bello Santos Soares Machado, Rua do Dr. Lourenço Peixinho, 169-B, 6.º, direito, 3800-043 Aveiro.	20 Sec. AA		0		591	
16 023	23	Isaías Toscano Vieira, Rua dos Valentes, 17, 2070-3514 Casais da Lapa	3 Sec. AA		0		277	
16 023	24	AGROSEBER, S. A., Rua de Norberto Oliveira, 1 a 5, Edifícios Seber, 2620-111 Póvoa de Santo Adrião.	4 Sec. AA		1 049		312	

Plena via (excepto viad. Sant. Cart.)

Distrito: Santarém.
Concelho: Cartaxo.
Freguesia: Cartaxo.

Número do desenho	Número da parcela	Morada do proprietário	Referências		Áreas a expropriar (metros quadrados)	Ónus — Servidão (metros quadrados)	DUP a dispensar (metros quadrados)	Sobrança — Eventual — Expropriar (metros quadrados)
			Matriz	Registo predial				
PI-31	27	Sociedade Agrícola da Aramenha, L. ^{da} , Rua de Luís de Camões, 1, 2070-101 Cartaxo	Rústico, 1 Sec. AB4	010008/220	2 621			
PI-31	27.1	Sociedade Agrícola da Aramenha, L. ^{da} , Rua de Luís de Camões, 1, 2070-101 Cartaxo	Rústico, 1 Sec. AB4	010008/220	207			
PI-33	29	Sociedade Agrícola da Aramenha, L. ^{da} , Rua de Luís de Camões, 1, 2070-101 Cartaxo	Rústico, 1 Sec. AB2	010008/220	4 641		718	
PI-32	30.1	Carlos Alberto Rosa de Almeida Palmeira, Rua de Batalhoz, 12, 2070-071 Cartaxo	Rústico, 2 Sec. AB-2		107			

Freguesia: Vila Chã de Ourique.

Número do desenho	Número da parcela	Morada do proprietário	Referências		Áreas a expropriar (metros quadrados)	Ónus — Servidão (metros quadrados)	DUP a dispensar (metros quadrados)	Sobrança — Eventual — Expropriar (metros quadrados)
			Matriz	Registo predial				
PI-33	48	Câmara Municipal do Cartaxo, Praça de 15 de Dezembro, 2070-050 Cartaxo	Rústico		1 317			
PI-33	34	António Joaquim Ferreira Martins, Rua Nobre, 23, Alto do Nobre, 2500-593 Nadadouro.	Rústico, 19 Sec. AL		1 896		327	
PI-33	34.1	António Joaquim Ferreira Martins, Rua Nobre, 23, Alto do Nobre, 2500-593 Nadadouro.	Rústico, 19 Sec. AL		104			
PI-34	38.1	Manuel Domingos Fernandes, Casais Vidigão, 2005-129 Abitueiras	Rústico, 6 Sec. AD 1		11			
PI-34	39.1	Quatro Âncoras — Invest. Imob. Turísticos e Agrícolas, L. ^{da} , Rua do Silvestre, Herdade de Algares, 2070-647 Vila Chã de Ourique.	Rústico, 4 Sec. AD		214			

Número do desenho	Número da parcela	Morada do proprietário	Referências		Áreas a expropriar (metros quadrados)	Ónus — Servidão (metros quadrados)	DUP a dispensar (metros quadrados)	Sobrança — Eventual — Expropriar (metros quadrados)
			Matriz	Registo predial				
PI-34	39.2	Quatro Âncoras — Invest. Imob. Turísticos e Agrícolas, L. ^{da} , Rua do Silvestre, Herdade de Algarès, 2070-647 Vila Chã de Ourique.	Rústico, 4 Sec. AD		1 063			
PI-34	49	Quatro Âncoras — Invest. Imob. Turísticos e Agrícolas, L. ^{da} , Rua do Silvestre, Herdade de Algarès, 2070-647 Vila Chã de Ourique.	Rústico, 6 Sec. AA1		464			
PI-34	50	Agropecuária Valinho, S. A., Casal de João Martins, apartado 6, 2025 Alcanede	Rústico, 7 Sec. AA		2 691			
PI-35	41	SILVIRO — Sociedade Imobiliária, L. ^{da} , Lisboa	Rústico, 3 Sec. X		859			
PI-35	42	Helena Maria Firmino Piriquito, Rua da Marquesa da Ribeira Grande, 17, 2005-033 Vale de Santarém.	Rústico, 3 Sec. M 4		1 093			
PI-35	42.1	Helena Maria Firmino Piriquito, Rua da Marquesa da Ribeira Grande, 17, 2005-033 Vale de Santarém.	Rústico, 3 Sec. M 4		399			
PI-35	43	António Antunes de Sousa, Colmeias, 2410 Leiria	Rústico, 6 Sec. M 4		1 585			

Concelho: Santarém.
Freguesia: Vale de Santarém.

Número do desenho	Número da parcela	Morada do proprietário	Referências		Áreas a expropriar (metros quadrados)	Ónus — Servidão (metros quadrados)	DUP a dispensar (metros quadrados)	Sobrança — Eventual — Expropriar (metros quadrados)
			Matriz	Registo predial				
PI-35	44	Lucília do Carmo Dias da Silva Nunes Alves, Rua de António Nobre, 3, 4.º, direito, Queijas, 2780 Oeiras.	Rústico, 8 Sec. S		2 142			
PI-35	45	Lucília do Carmo Dias da Silva Nunes Alves, Rua de António Nobre, 3, 4.º, direito, Queijas, 2780 Oeiras.	Rústico, 3 Sec. P		204			
PI-35, PI-36	45.1	Lucília do Carmo Dias da Silva Nunes Alves, Rua de António Nobre, 3, 4.º, direito, Queijas, 2780 Oeiras.	Rústico, 8 Sec. S		3 756			

Subtroço 1.4 — Azambuja-Vale de Santarém

Restabelecimento n.º 3 ao PK 54+123

Distrito: Santarém.
Concelho: Cartaxo.
Freguesia: Vale da Pedra.

Número do desenho	Número da parcela	Morada do proprietário	Referências		Áreas a expropriar (metros quadrados)	Ónus — Servidão (metros quadrados)	Ocupação temporária (metros quadrados)	Sobrança — Eventual — Expropriar (metros quadrados)
			Matriz	Registo predial				
PI-47	5.1	Maria Isabel Ribeiro de Castro Reis, Avenida de Miguel Bombarda, 56, 4.º, direito, 1050-166 Lisboa. Sociedade Agrícola de Meirinho & Palmeira, L.ª, Rua de José Ribeiro da Costa, 49, 2070-099.	Rústico, 38 Sec. BB		609			
PI-47	13	Vanda Cristina Tavares Ferreira, Rua do General Humberto Delgado, 59, 2070-732 Vale da Pedra. Maria Júlia Pita Tavares, Rua do General Humberto Delgado, 59, 2070-732 Vale da Pedra. Maria da Conceição Ferreira Tavares Lagarto, Rua do General Humberto Delgado, 11, 2070-732 Vale da Pedra. Carminda Rosa Marques Ferreira, Rua do General Humberto Delgado, 6, 2070-732 Vale da Pedra. António Virgílio Nogueira Ferreira, Quinta das Palmeiras, 75, 4.º, direito, 2780 Oeiras. António José Tavares Ferreira Lobo, Rua do General Humberto Delgado, 59, 2070-732 Vale da Pedra. António Joaquim Ferreira Tavares Almeida, Rua do Canto do Muro, 116, 2070-732 Vale da Pedra.	29, Sec. BB	Omisso	167			