

# MINISTÉRIO DAS OBRAS PÚBLICAS, TRANSPORTES E COMUNICAÇÕES

Gabinete do Secretário de Estado Adjunto, das Obras Públicas e das Comunicações

**Despacho n.º 13 405-A/2006 (2.ª série).** — Nos termos do disposto na alínea *a*) do n.º 1 do artigo 14.º e no n.º 2 do artigo 15.º do Código das Expropriações, aprovado pela Lei n.º 168/99, de 18 de Setembro, atenta a resolução do conselho de administração do Instituto das Estradas de Portugal de 14 de Julho de 2004, e do conselho de administração da EP — Estradas de Portugal, E. P. E., de 13 de Abril de 2006, que aprovaram as plantas parcelares e os mapas de expropriações das parcelas de terreno necessárias à execução da obra da SCUT Interior Norte — IP 3 — sublanço E 3-EN 103 — Chaves (fronteira)-nó de Chaves (1.ª e 2.ª partes), tendo agora o seu início previsto no prazo de seis meses, e considerando que, nos termos do disposto no n.º 1 do artigo 1.º do Decreto-Lei n.º 239/2004, de 21 de Dezembro, o Instituto das Estradas de Portugal foi transformado em entidade pública empresarial, com a denominação EP — Estradas de Portugal, E. P. E., a qual conserva a universalidade dos direitos e obrigações, legais e contratuais, que integravam a sua esfera jurídica no momento da transformação, nos termos do disposto no n.º 1 do artigo 2.º do mesmo diploma legal, declaro, no uso da competência que me foi delegada pelo despacho do Ministro das Obras Públicas, Transportes e Comunicações n.º 16 229/2005 (2.ª série), de 7 de Julho de 2005, publicado no *Diário da República*, 2.ª série, n.º 142, de 26 de Julho de 2005, ao abrigo do artigo 161.º do Estatuto das Estradas Nacionais, aprovado pela Lei n.º 2037, de 19 de Agosto de 1949, atendendo ao interesse público subjacente à célere e eficaz execução da obra projectada, a utilidade pública com carácter de urgência da expropriação dos bens imóveis e direitos a eles inerentes necessários à execução da obra da SCUT Interior Norte — IP 3 — sublanço E 3-EN 103 — Chaves (fronteira)-nó de Chaves (1.ª e 2.ª partes), identificados no mapa de expropriações e na planta parcelar em anexo com os elementos constantes da descrição predial e da inscrição matricial e dos direitos e ónus que sobre eles incidem, bem como os nomes dos respectivos titulares.

Os encargos com as expropriações em causa serão suportados pela EP — Estradas de Portugal, E. P. E.

7 de Junho de 2006. — O Secretário de Estado Adjunto, das Obras Públicas e das Comunicações, *Paulo Jorge Oliveira Ribeiro de Campos*.

## Mapa de expropriações — DUP

### IP 3 — SCUT Interior Norte — Sublanço E 3-EN 103 — Chaves (fronteira)-nó de Chaves (1.ª parte)

Número da parcela	Nome e morada dos proprietários	Identificação do prédio				Área total (metros quadrados)
		Matriz/freguesia		Descrição predial	Confrontações do prédio	
		Rústica	Urbana			
460.1	Silvestre Fernandes e Palmira Monteiro Rua das Cedreiras, 5 - Sanjurge 5400-578 Chaves	1709 Sanjurge		00170/ 150188	Norte: António Alves Crespo Sul: João Martins Junior Nasc: João Alves Crespo Poente: João Martins Junior	181
461.1	Lúisa de Morais Santos e António Júlio Santos Ausente nos E.U.A  Maria Fernanda de Morais Ausente nos E.U.A Rep:Alberto Pires Rua Capitães de Abril, 29- 10ºC Alfoanelos 2700-150 Amadora  Maria de Fátima da Cruz Crespo Ausente nos E.U.A Rep:M. Fernanda Cruz Crespo Alves Canto da Fonte, 40- Sanjurge 5400-578 Chaves	1714 Sanjurge		908/ 20040908	Norte: Caminho público Sul: Albino Carvalho Nasc: Caminho público Poente: João Martins Júnior	2 071
462.1 e 462.2	Maria Teresa Crespo Martins Cabugueira Largo do Ribeiro, 36 - Sanjurge 5400-578 Chaves	1708 Sanjurge		N/D	Norte: Caminho público Sul: Caminho público Nasc: João Alves Crespo Poente: Ricardo Martins Carvalho	6 793

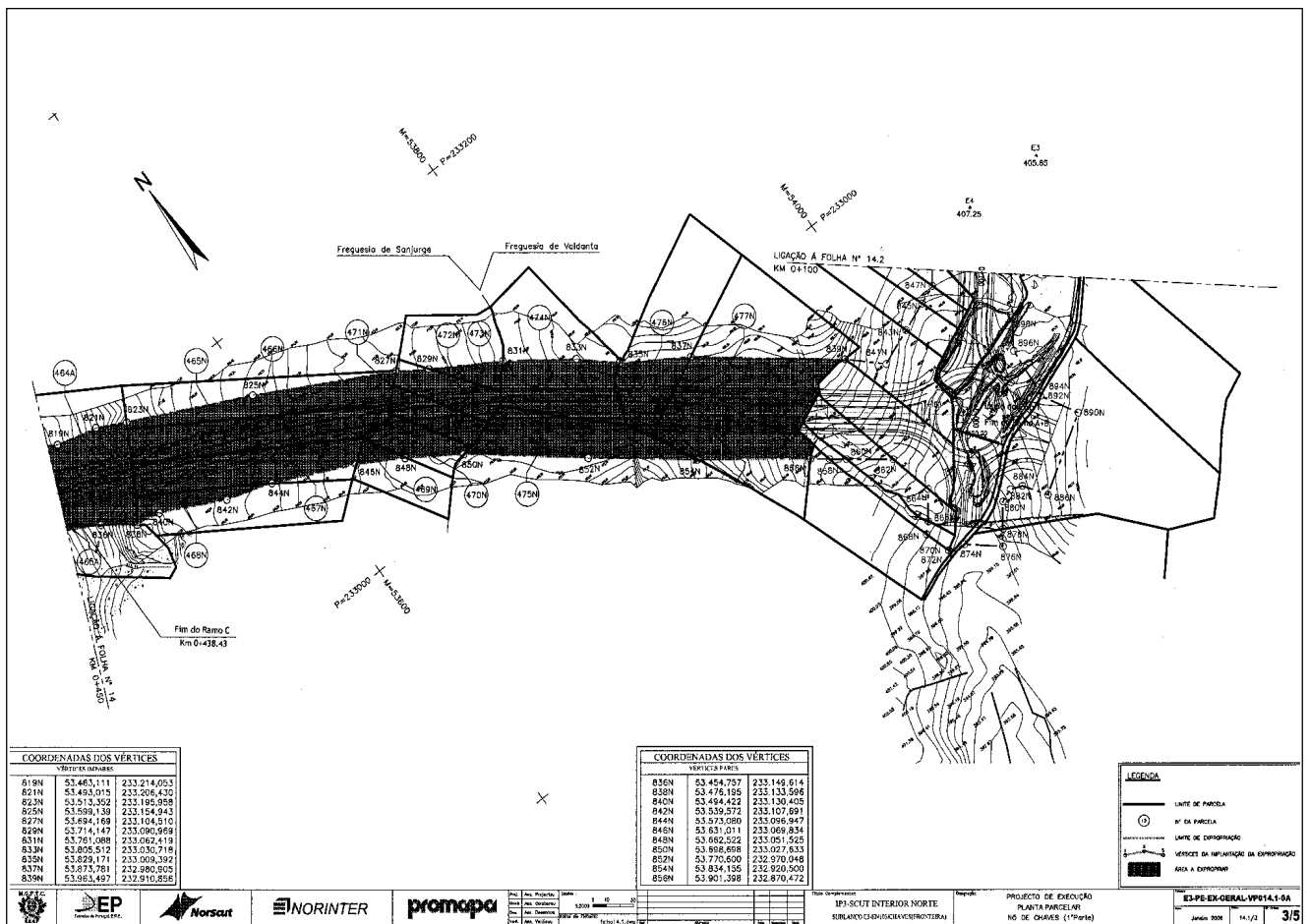
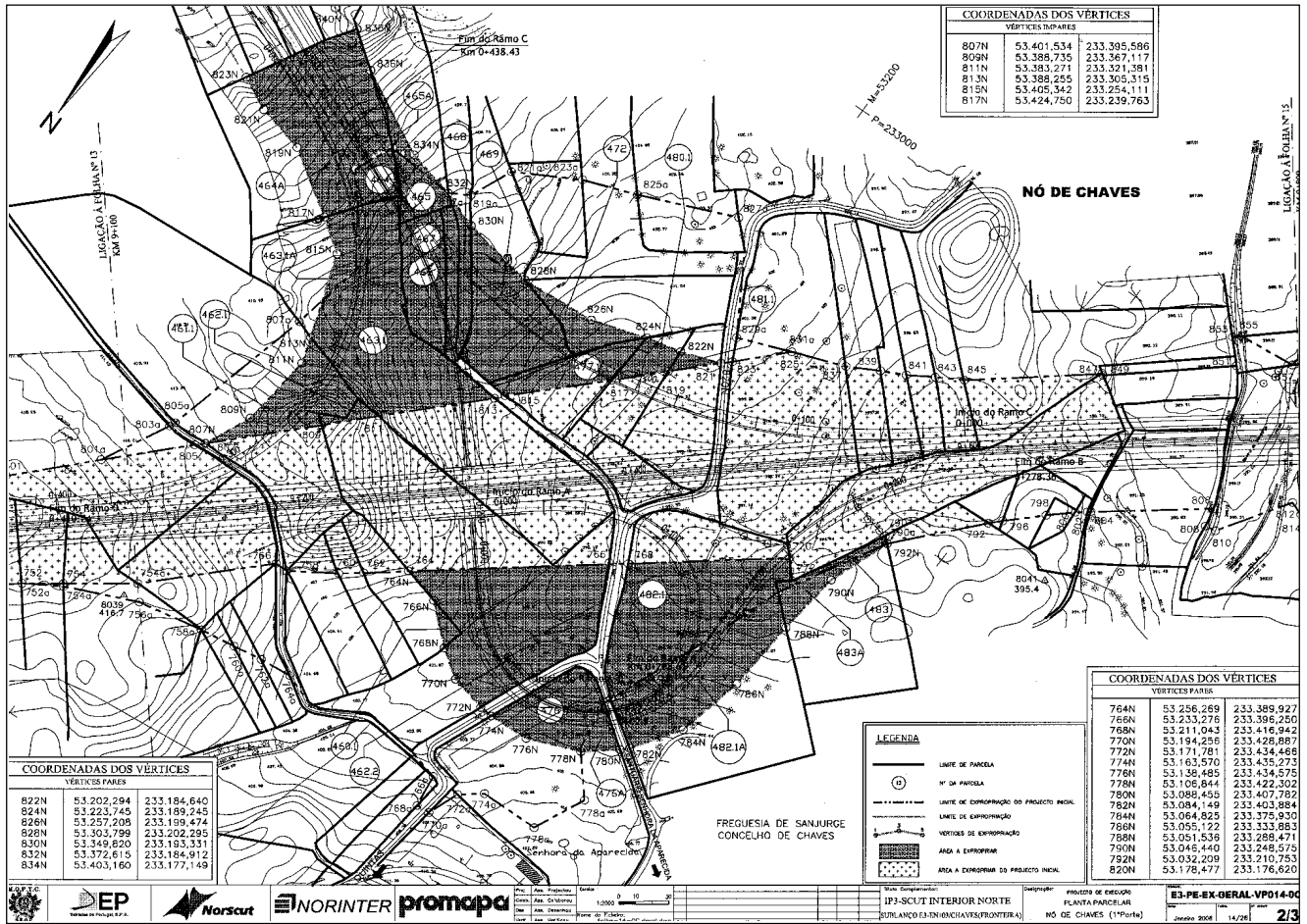
Número da parcela	Nome e morada dos proprietários	Identificação do prédio				Área total (metros quadrados)
		Matriz/freguesia		Descrição predial	Confrontações do prédio	
		Rústica	Urbana			
	Artur Carlos Crespo Martins Cabugueira e Maria Manuela Barreira Machado Pereira Cabugueira  Largo do Ribeiro, 36 - Sanjurge 5400-578 Chaves  Ercília Gizelda Gomes dos Santos Crespo Martins Av. da República, 1138-6º Esq 4430-192 Vila Nova de Gaia					
463.1	Jorge Paiva Alves e Maria Fernanda da Cruz Crespo Alves Canto da Fonte, 40 - Sanjurge 5400-578 Chaves	1713 Sanjurge		N/D	Norte: João Martins Júnior Sul: José Álbano Nasc: Zefrino Castilho Falcão Poente: Caminho público	6 354
463.1A	Jorge Paiva Alves e Maria Fernanda da Cruz Crespo Alves Canto da Fonte, 40 - Sanjurge 5400-578 Chaves	1713 Sanjurge		N/D	Norte: João Martins Júnior Sul: José Álbano Nasc: Zefrino Castilho Falcão Poente: Caminho público	697
464	Hermínia Rosa Teixeira Estrada do Seara, 35 - Sta Cruz da Trindade 5400-578 Chaves	886 Sanjurge		00844/ 031002	Norte: Maria Noémia Crespo Seara Sul: António Crespo Rua e Irmã Nasc: Teotónio Gonçalves Seara Poente: Amílcar M. Carvalho	684
464A	Hermínia Rosa Teixeira Estrada do Seara, 35 - Sta Cruz da Trindade 5400-578 Chaves  Representante: José Manuel Teixeira Martins Estrada do Seara, 35 - Sta Cruz da Trindade 5400-578 Chaves	886 Sanjurge		00844/ 031002	Norte: Maria Noémia Crespo Seara Sul: António Crespo Rua e Irmã Nasc: Teotónio Gonçalves Seara Poente: Amílcar M. Carvalho	5 484
465	António da Rua Crespo e Etelvira Fernandes de Morais Crespo Rua da Taranheira, 122 - Sanjurge 5400-578 Chaves  Maria Rua Crespo Rua da Taranheira, 122 - Sanjurge 5400-578 Chaves	875 Sanjurge		N/D	Norte: José Albano Sul: João Alves Crespo Nasc: Zéfrino Falcão Poente: Joaquim Garcia	779
465A	António da Rua Crespo e Etelvira Fernandes de Morais Crespo Rua da Taranheira, 122 - Sanjurge 5400-578 Chaves	875 Sanjurge		N/D	Norte: José Albano Sul: João Alves Crespo Nasc: Zéfrino Falcão Poente: Joaquim Garcia	342

Número da parcela	Nome e morada dos proprietários	Identificação do prédio				Área total (metros quadrados)
		Matriz/freguesia		Descrição predial	Confrontações do prédio	
		Rústica	Urbana			
	Maria Rua Crespo Rua da Taranheira, 122 - Sanjurge 5400-578 Chaves					
465N	João Bernardino Ferreira e Aldina Pereira de Carvalho Rua das Macieiras - Abobeira 5400-001 Chaves	880 Sanjurge		N/D	Norte: José Martins Sul: Teotónio Gonçalves Serra Nasc: Caminho público Poente: Zeferino Falcão	2 996
466	Berta Monteiro e Fernando Martins Cabugueira Rua das Virtudes, 128 4415-215 Pedroso	2371 Sanjurge		N/D	Norte: Amílcar Carvalho Sul: António Crespo Rua Nasc: António Crespo Rua Poente: Caminho público	1 972
466N	Eduardo Barros Vidal e Alda Maria de Sousa Vidal Rua Inácio de Pizarro, 27 - Alto da Trindade 5400-000 Chaves	879 Sanjurge		N/D	Norte: António José Parente Sul: Agostinho Pires de Morais Nasc: António José Parente Poente: Agostinho Pires de Morais	4 277
467	António da Rua Crespo e Etelvira Fernandes de Morais Crespo Rua da Taranheira, 122 - Sanjurge 5400-578 Chaves  Maria Rua Crespo Rua da Taranheira, 122 - Sanjurge 5400-578 Chaves	873 Sanjurge		N/D	Norte: José Álvaro Sul: António Joaquim Garcia Nasc: António Joaquim Garcia Poente: Caminho público	729
467N	Lúcio Pantalhão e Maria Alves Fernandes Rua Central, 69 - Sanjurge 5400-578 Chaves	878 Sanjurge		57922	Norte: Teotónio Gonçalves Seara Sul: Isabel dos Santos Nasc: Teotónio Gonçalves Seara Poente: Zeferino Falcão	3 803
468	Teresa de Jesus Ponteira Barreira Rua Padre António Ceremónia, 4 5400-071 Chaves	872 Sanjurge		00421/ 100993	Norte: António Alves Crespo Neto Sul: João Alves Crespo Nasc: António Crespo Rua e Irmã Poente: António Alves Crespo Neto	658
468N	Álvaro Couto de Oliveira e Isabel dos Santos Rua Central, 11 - Sanjurge 5400-578 Chaves	877 Sanjurge		N/D	Norte: Agostinho Pires de Morais Sul: João Alves Crespo Nasc: Luciano Pereira Rodrigues Poente: António Crespo Rua	1 005
469	António Joaquim Alves Crespo e Dina Maria Monteiro Alves Rua Central, 9 - Sanjurge 5400-578 Chaves	871 Sanjurge		1014/ 20050713	Norte: António Joaquim Garcia Sul: Domingos Matins Cabugueira Nasc: António Joaquim Garcia Poente: Domingos Monteiro	3 466

Número da parcela	Nome e morada dos proprietários	Identificação do prédio				Área total (metros quadrados)
		Matriz/freguesia		Descrição predial	Confrontações do prédio	
		Rústica	Urbana			
469N	Artur Pereira e Natércia Rodrigues Malta Pereira Estrada da Seara - Rua da Paz - Sociedade de Mármore 5400-577 Chaves	836 Sanjurge		N/D	Norte: João Alves Crespo Sul: Caminho Nasc: Cândida Felizarda Poente: Cândida Felizarda	315
470N	Antonio da Fontoura Carneiro e Maria de Fátima Alves Garcia Carneiro Lugar do Cruzeiro - Mairós 5400-640 Chaves	837 (parte) Sanjurge		00903/ 060904	Norte: João Alves Crespo Sul: Caminho público Nasc: Maria da Cunha Poente: Luciano Pereira Rodrigues	1 308
471N	Antonio da Fontoura Carneiro e Maria de Fátima Alves Garcia Carneiro Lugar do Cruzeiro - Mairós 5400-640 Chaves	837 (Parte) Sanjurge		00903/ 060904	Norte: João Alves Crespo Sul: Caminho público Nasc: Maria da Cunha Poente: Luciano Pereira Rodrigues	1 405
472	Américo Ferreira Martins e Maria Clara da Silva Ferreira Martins Rua Santa Clara, 14 - Sanjurge 5400-578 Chaves	870 Sanjurge		N/D	Norte: António Alves Crespo Neto Sul: João Gonçalves Seara Nasc: João Gonçalves Seara Poente: Caminho público	856
472N	Antonio da Fontoura Carneiro e Maria de Fátima Alves Garcia Carneiro Lugar do Cruzeiro - Mairós 5400-640 Chaves	838 Sanjurge		00904/ 060904	Norte: Isabel dos Santos Sul: Caminho público Nasc: Luís Pereira da Costa e Cunha Poente: Cândida Felizarda	1 566
473N	Antonio da Fontoura Carneiro e Maria de Fátima Alves Garcia Carneiro Lugar do Cruzeiro - Mairós 5400-640 Chaves	840 Sanjurge		00906/ 060904	Norte: Isabel dos Santos Sul: Luís Pereira da Costa e Cunha Nasc: Caminho público Poente: Caminho público	567
474N	Artur Pereira e Natércia Rodrigues Malta Pereira Estrada do Seara - Rua da Paz - Sociedade de Mármore 5400-577 Chaves	33 Valdanta		01525/ 211204	Norte: Caminho público Sul: Osvaldo José Mendes Nasc: Domingos Carvalho Poente: Caminho público	3 401
475N	Solverde - Sociedade de Investimento Turística da Costa Verde , SA Rua 19 , 85 4500 Espinho	32 Valdanta		01462/ 200404	Norte: Lídia Pereira Sul: Hermínio Augusto Valpaços Nasc: Domingos Carvalho Poente: Caminho público	3 746
476	Fábrica da Igreja Paroquial de Santa Clara de Sanjurge Sanjurge - Chaves	1707 Sanjurge		00034/ 131285	Norte: Caminho público Sul: Caminho público Nasc: João Martins Júnior Poente: Caminho público	2 028

Número da parcela	Nome e morada dos proprietários	Identificação do prédio				Área total (metros quadrados)
		Matriz/freguesia		Descrição predial	Confrontações do prédio	
		Rústica	Urbana			
476A	Fábrica da Igreja Paroquial de Santa Clara de Sanjurge Sanjurge - Chaves	1707 Sanjurge		00034/ 131285	Norte: Caminho público Sul: Caminho público Nasc: João Martins Júnior Poente: Caminho público	364
476N	Artur Pereira e Natercia Rodrigues Malta Pereira Estrada do Seara - Rua da Paz - Sociedade de Mármore 5400-577 Chaves	38 Valdanta		00695/ 060695	Norte: José Vaz Teixeira Sul: Caminho público Nasc: José Vaz Teixeira Poente: Abílio Pereira	1 904
477.1	Maria Helena Fernandes Monteiro e Filhos Rep: Cândido Garcia Monteiro Edifício Suiça, 1ºesq- Cinochaves 5400 Chaves	1715 Sanjurge		00897/ 170804	Norte: Caminho público Sul: António Crespo Rua Nasc: António Alves Crespo Neto Poente: Artur Martins Cabugueira	1 392
477N	Artur Cabugueira e Aurora Pereira de Carvalho Outeiro Cabugueira Rua Central, 32 - Abobeleira 5400-001 Chaves	62 Valdanta		01380/ 090703	Norte: Caminho público Sul: Augusto Pereira Nasc: Maria Rosa Poente: Caminho público	7 540
480.1	António da Rua Crespo e Etelvira Fernandes de Moraes Crespo Rua da Taranheira, 122 - Sanjurge 5400-578 Chaves  Maria Rua Crespo Rua da Taranheira, 122 - Sanjurge 5400-578 Chaves	1716 Sanjurge		N/D	Norte: Domingos Monteiro Sul: António Borges Nasc: Albertina Alves Poente: António Borges	548
481.1	António Borges da Silva Rua Sta Clara, 6- Sanjurge 5400-578 Chaves  António Manuel Dias da Silva e Maria Elisabete Silva Ausente nos E.U.A  Glória Isabel Dias da Silva Moura e Pedro Miguel Gomes de Moura Ausentes nos E.U.A.	2414 Sanjurge		1033/ 20051107	Norte: António Borges da Silva Sul: Caminho Nasc: António Crespo Rua Poente: Caminho	173
482.1	Maria Teresa Crespo Martins Cabugueira Largo do Ribeiro, 36 - Sanjurge 5400-578 Chaves  Artur Carlos Crespo Martins Cabugueira e Maria Manuela Barreira Machado Pereira Cabugueira Largo do Ribeiro, 36 - Sanjurge 5400-578 Chaves	1678 Sanjurge		N/D	Norte: Caminho público Sul: Ricardo Martins Carvalho Nasc: Caminho público Poente: Ribeiro	5 304

Número da parcela	Nome e morada dos proprietários	Identificação do prédio				Área total (metros quadrados)
		Matriz/freguesia		Descrição predial	Confrontações do prédio	
		Rústica	Urbana			
	Ercília Gizelda Gomes dos Santos Crespo Martins Av. da República, 1138-6º Esq 4430-192 Vila Nova de Gaia					
482.1A	Maria Teresa Crespo Martins Cabugueira Largo do Ribeiro, 36 - Sanjurge 5400-578 Chaves  Artur Carlos Crespo Martins Cabugueira e Maria Manuela Barreira Machado Pereira Cabugueira Largo do Ribeiro, 36 - Sanjurge 5400-578 Chaves  Ercília Gizelda Gomes dos Santos Crespo Martins Av. da República, 1138-6º Esq 4430-192 Vila Nova de Gaia	1678 Sanjurge		N/D	Norte: Caminho público Sul: Ricardo Martins de Carvalho Nasc: Caminho público Poente: Ribeiro	3 848
483	Maria Teresa Crespo Martins Cabugueira Largo do Ribeiro, 36 - Sanjurge 5400-578 Chaves  Artur Carlos Crespo Martins Cabugueira e Maria Manuela Barreira Machado Pereira Cabugueira Largo do Ribeiro, 36 - Sanjurge 5400-578 Chaves	1677 Sanjurge		N/D	Norte: João Martins Júnior Sul: João Martins Cabugueira Nasc: Amílcar Moreira Carvalho Poente: Ribeiro	289
483A	Maria Teresa Crespo Martins Cabugueira Largo do Ribeiro, 36 - Sanjurge 5400-578 Chaves  Artur Carlos Crespo Martins Cabugueira e Maria Manuela Barreira Machado Pereira Cabugueira Largo do Ribeiro, 36 - Sanjurge 5400-578 Chaves	1677 Sanjurge		N/D	Norte: João Martins Júnior Sul: João Martins Cabugueira Nasc: Amílcar Moreira Carvalho Poente: Ribeiro	605



**IP 3 — SCUT Interior Norte — Sublanço E 3-EN 103 — Chaves (fronteira)-nó de Chaves (2.ª parte)**

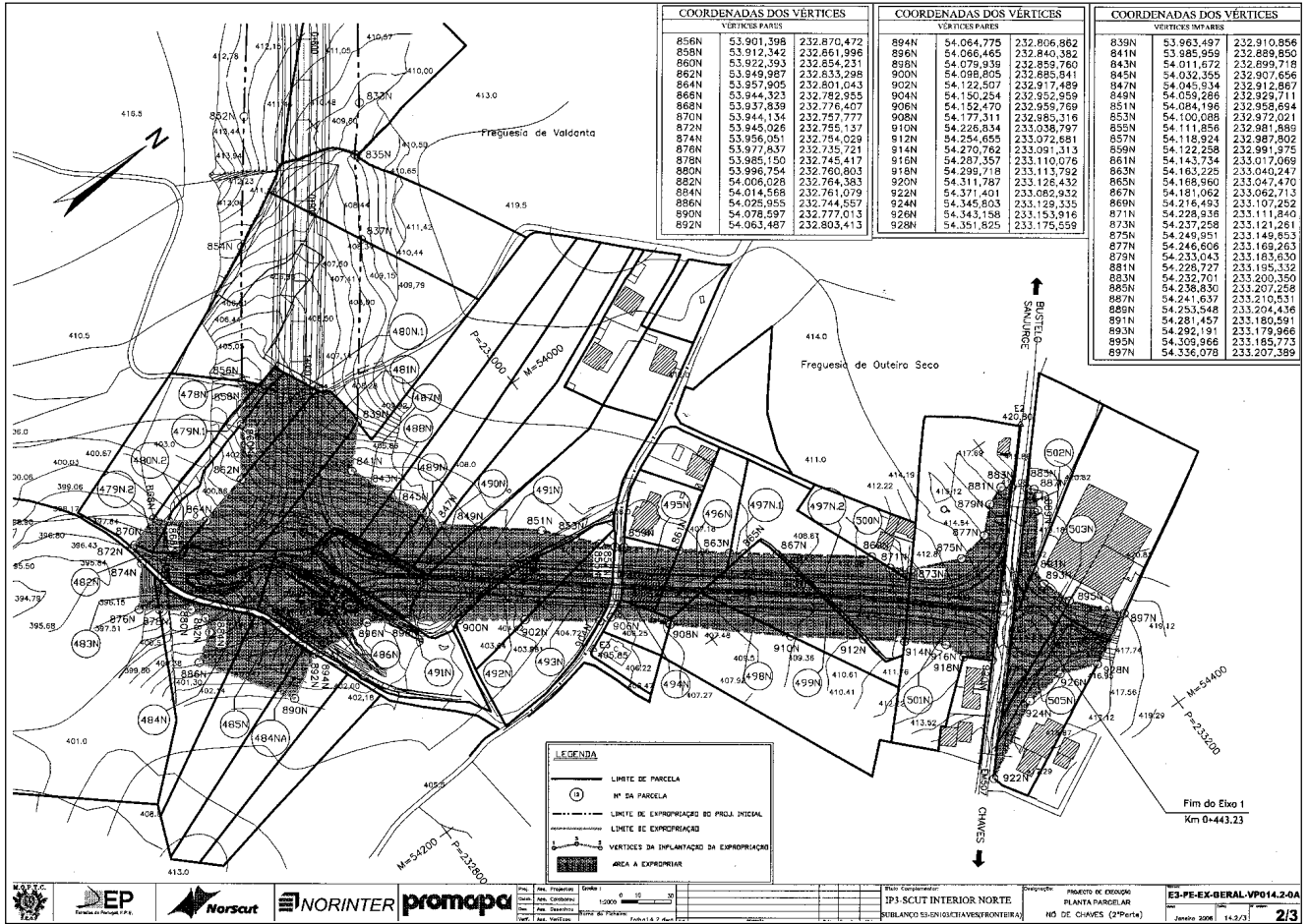
Número da parcela	Nome e morada dos proprietários	Identificação do prédio				Área total (metros quadrados)
		Matriz/freguesia		Descrição predial	Confrontações do prédio	
		Rústica	Urbana			
478N	Manuel Pereira dos Santos Silva e Maria Teresa Reigada Pardelinha Silva Rua Maria do Carmo Carmona, 21 - Brr Marechal Carmona 5400-380 Chaves	44 (parte) Valdanta		N/D	Norte: Alexandre Outeiro Sul: Caminho público Nasc: Domingos Carvalho Poente: Alexandre Outeiro	65
479N.1 e 479N.2	Natalina Pereira de Carvalho Rua Central - Abobeira 5400-001 Chaves  Manuel Pereira dos Santos Silva e Maria Teresa Reigada Pardelinha Silva  Rua Maria do Carmo Carmona, 21 - Brr Marechal Carmona 5400-380 Chaves	44 (Parte) Valdanta		N/D	Norte: Alexandre Outeiro Sul: Caminho público Nasc: Domingos Carvalho Poente: Alexandre Outeiro	446
480N.1 e 480N.2	Artur Pereira e Natércia Rodrigues Malta Pereira Estrada do Seara - Rua da Paz - Sociedade de Mármore 5400-577 Chaves	45 Valdanta		01363/ 140303	Norte: Alexandre Outeiro Sul: Teotónio Teixeira Nasc: Alberto Pereira Poente: Carlos Pereira Silva	1 663
481N	Anacleto Crespo Trigueiro e Maria Antónia Machado Frade Rua Conde de Linhares, 14 5400-350 Chaves	46 Valdanta		N/D	Norte: Alexandre Outeiro Sul: Teotónio Teixeira Nasc: Augusto Pereira Poente: Domingos Carvalho	3 999
482N	Artur Pereira e Natércia Rodrigues Malta Pereira Estrada do Seara - Rua da Paz - Sociedade de Mármore 5400-577 Chaves	47 Valdanta		00913/ 130498	Norte: Hermínia Augusta Valpaços Sul: Caminho público Nasc: Caminho público Poente: Alberto Pereira	2 027
483N	Artur Pereira e Natércia Rodrigues Malta Pereira Estrada da Seara - Rua da Paz - Sociedade de Mármore 5400-577 Chaves	80 Valdanta		914	Norte: Caminho Sul: Luciano Miguel Rodrigues Nasc: Luciano Miguel Rodrigues Poente: Caminho	240
484N	Artur Pereira Estrada da Seara - Rua da Paz - Sociedade de Marmores 5400 - 577 Chaves	81 Valdanta		915	Norte: Caminho público Sul: Luciano Miguel Rodrigues Nasc: Junta de Freguesia Poente: Caminho público	1 140
484NA	Artur Pereira Estrada da Seara - Rua da Paz - Sociedade de Marmores 5400 - 577 Chaves				Norte: Caminho público Sul: Luciano Miguel Rodrigues Nasc: Artur Pereira Poente: David de Jesus Sezílio	289



Número da parcela	Nome e morada dos proprietários	Identificação do prédio				Área total (metros quadrados)
		Matriz/freguesia		Descrição predial	Confrontações do prédio	
		Rústica	Urbana			
485N	David de Jesus Sezílio 23 Rue Corneille - 17138 Puilboreau France	82 Valdanta		N/D	Norte: Caminho Sul: Teotónio Teixeira Nasc: Filipe José Poente: Caminho	1 215
486N	Artur Pereira e Natércia Rodrigues Malta Pereira Estrada do Seara - Rua da Paz - Sociedade de Mármore 5400-577 Chaves	48 Valdanta		00987/ 220998	Norte: André Ramos Sul: Teotónio Teixeira Nasc: Caminho público Poente: Alexandre Outeiro	2 932
487N	António Baptista Moreira Ausente nos E.U.A.	60 Valdanta		N/D	Norte: Domingos dos Santos Sul: Alexandre do Outeiro Nasc: Augusta Pereira Poente: Francisco Martins	2 458
488N	Artur Pereira e Natércia Rodrigues Malta Pereira Estrada do Seara - Rua da Paz - Sociedade de Mármore 5400-577 Chaves	2419 Valdanta		1377	Norte: Maria Rosa Sul: Carlos Pereira da Silva Nasc: Alexandre do Outeiro Poente: Domingos dos Santos	737
489N	António Fontoura Carneiro e Maria de Fátima Alves Garcia Carneiro Lugar do Cruzeiro - Mairós 5400-640 Mairós	58 Valdanta		455	Norte: Artur Martins Cabugueira Sul: Alexandre do Outeiro Nasc: Elídio Chaves Poente: Augusta Pereira	448
490N	António Fontoura Carneiro e Maria de Fátima Alves Garcia Carneiro Lugar do Cruzeiro - Mairós 5400-640 Mairós	57 Valdanta		N/D	Norte: Artur Martins Cabugueira Sul: Alexandre do Outeiro Nasc: Emília Pereira Poente: Alexandre do Outeiro	430
491N	Artur Pereira e Natércia Rodrigues Malta Pereira Estrada do Seara - Rua da Paz - Sociedade de Mármore 5400-577 Chaves	53 Valdanta		01176/ 111000	Norte: Caminho Sul: Caminho Nasc: André Ramos Poente: Augusta Pereira	2 671
492N	Ana Maria Fernandes Flambó Av. Geral Ribeiro Carvalho - 1.ºesq.BI A 5400 Chaves  José Francisco da Silva Flambó e Maria Teresa Lorenzo Gropo San Martinho, BI 4 Baixo B - Vilela - Verin/Espanha  Maria Natália Fernandes Flambó e Carlos Manuel Pinheiro Gomes Rua Adelaide Meira N.º6 - Bairro da Trindade 5400 Chaves	2400 Valdanta		N/D	Norte: Alexandre Outeiro Sul: Teotónio Martins de Aquino Nasc: Matilde Rosa Poente: Alexandre Outeiro	1 689

Número da parcela	Nome e morada dos proprietários	Identificação do prédio				Área total (metros quadrados)
		Matriz/freguesia		Descrição predial	Confrontações do prédio	
		Rústica	Urbana			
493N	Artur Pereira e Natércia Rodrigues Malta Pereira Estrada da Serra - Sociedade de Mármore - Rua da Paz 5400-577 Chaves	55 Valdanta		01170/ 040900	Norte: Caminho Sul: Teotónio Martins de Aquino Nasc: Caminho Poente: Hermínia Augusta Valpaços	1 386
494N	Bernardino José Trigo e Maria Adélia da Eira Rua do Camplado, 5 5400 Chaves	243 Outeiro Seco	Omisso	R:00746/ 230588, U:02909/ 180204	Norte: Manuel Joaquim Gomes Sul: Aniceto Ferreira Nasc: Joaquim Feijó Poente: Caminho público	263
495N	Domingos Manuel Araújo e Ester do Nascimento Morais Félix Araújo Estrada do Seara - Lugar do Extremo - Sanjurge 5400 Chaves	4772 Outeiro Seco		02573/ 220101	Norte: Ester Félix Sul: Bernardino José Trigo Nasc: Joaquim Dias Poente: Caminho público	985
496N	António Tiago Branco de Lima e Maria Amandia Morais Gomes Branco Estrada do Outeiro Seco, 12 5400-805 Vila Verde da Raia	250 Outeiro Seco		N/D	Norte: Caminho de Consortes Sul: Joaquim Dias Fernandes Nasc: Belizário Valdegas Poente: Joaquim Dias Fernandes	1 013
497N.1 e 497N.2	Amadeu Dias Domingues e Maria Rosa Vidal Teixeira Domingues Rua da Paz, 113 - Sanjurge 5400-578 Chaves	251 Outeiro Seco		02751/ 110102	Norte: Louro do Rosário Sul: Teresa Ferreira Nasc: Hermínio Augusto Valpaços Poente: Manuel Joaquim Gomes	2 558
498N	Álvaro Ferreira Teixeira Estrada do Seara - Rua da Paz, 81 A 5400 Chaves	245 Outeiro Seco		2623	Norte: Ermelinda Lopes de Sousa Sul: Ermelinda Lopes de Sousa Nasc: João Carvalho Poente: Manuel Joaquim Gomes	804
499N	Francisco Teixeira Soares e Helena da Conceição Paiva Vaz Av. General Ribeiro de Carvalho, Móveis Lena 5400-497 Chaves	246 Outeiro Seco		01297/ 201092	Norte: Teresa Ferreira Sul: Caminho de Consortes Nasc: João Carvalho Poente: Manuel Joaquim Gomes	2 669
500N	Desconhecido	253 Outeiro Seco		N/D	Norte: Laura do Rosário Sul: Joaquim Dias Fernandes Nasc: Hermínia Augusta Valpaços Poente: Joaquim Dias Fernandes	44
501N	Amadeu Dias Domingues e Maria Rosa Vidal Teixeira Domingues Rua da Paz, 113 - Sanjurge 5400-578 Chaves	255 Outeiro Seco		N/D	Norte: Limite de Freguesia Sul: Teotónio Aquino Martins Nasc: Francisco Borges Poente: Laura Rosário	3 641

Número da parcela	Nome e morada dos proprietários	Identificação do prédio				Área total (metros quadrados)
		Matriz/freguesia		Descrição predial	Confrontações do prédio	
		Rústica	Urbana			
	<p>Ermelinda Dias Rua da Paz, 113 - Sanjurge 5400-578 Chaves</p> <p>Arquibaldo Alves Portela e Gracinda Domingues Ausente em França</p> <p>Maria Alves Ausente em França</p> <p>Sérgio Dias Domingues Ausente em França</p>					
502N	<p>Arlindo José Lopes da Eira e Maria de La Paz Rozas Vilariño Ausentes No Canadá</p> <p>Procurador: Bernardino José Trigo Rua do Campelado, 5 5400 Chaves</p>	300 e 301 Outeiro Seco		00962/ 041289 00963/ 041289	Norte: Limite de Freguesia Sul: Estrada Nasc: João Monteiro Poente: Estrada	542
503N	<p>João Francisco Faustino Martins e Candida Rito Fernandes Martins Av Nuno Álvares , 46 5400 Chaves</p>	302 Outeiro Seco	346 Outeiro Seco	01186/ 220891	Norte: Termo da Freguesia Sul: Estrada Nasc: José Martins Poente: Manuel Joaquim Gomes	1 892
505N	<p>António Dias Moutinho e Anniek Celine Georgette Rua da Paz, 82 - Sanjurge 5400 Chaves</p>	304 Outeiro Seco		02113/ 200897	Norte: Limite de Freguesia Sul: Estrada Nacional Nasc: Joaquim Dia Fernandes e Caminho Publico Poente: José Martins	1 693



COORDENADAS DOS VÉRTICES			COORDENADAS DOS VÉRTICES			COORDENADAS DOS VÉRTICES		
VÉRTICES PARCELA			VÉRTICES PARCELA			VÉRTICES IMPLANTAÇÃO		
856N	53.901.398	232.870.472	894N	54.064.775	232.806.882	838N	53.983.497	232.310.856
859N	53.912.342	232.861.996	896N	54.066.465	232.840.382	841N	53.985.959	232.899.850
860N	53.922.393	232.854.231	898N	54.079.939	232.859.760	843N	54.011.672	232.899.718
862N	53.949.987	232.833.298	900N	54.086.805	232.885.941	845N	54.032.355	232.907.656
864N	53.957.805	232.801.043	902N	54.122.507	232.917.489	847N	54.045.534	232.912.867
866N	53.944.323	232.782.955	904N	54.150.254	232.952.959	849N	54.059.286	232.929.711
868N	53.937.839	232.776.407	906N	54.152.470	232.959.769	851N	54.084.196	232.958.694
870N	53.944.134	232.787.777	908N	54.177.311	232.986.916	853N	54.100.086	232.972.021
872N	53.945.026	232.795.137	910N	54.226.834	233.038.797	855N	54.111.856	232.981.889
874N	53.956.051	232.784.029	912N	54.254.655	233.072.881	857N	54.118.924	232.987.802
876N	53.977.837	232.735.721	914N	54.270.762	233.091.313	859N	54.122.258	232.991.975
878N	53.985.150	232.745.417	916N	54.287.357	233.110.076	861N	54.143.734	233.017.069
880N	53.996.754	232.760.803	918N	54.299.718	233.113.792	863N	54.163.225	233.040.247
882N	54.006.026	232.764.383	920N	54.311.787	233.126.432	865N	54.168.960	233.047.470
884N	54.014.568	232.761.079	922N	54.371.401	233.082.932	867N	54.181.062	233.062.713
886N	54.025.955	232.744.557	924N	54.345.803	233.129.335	869N	54.216.493	233.107.252
888N	54.078.597	232.777.013	926N	54.343.188	233.153.916	871N	54.228.935	233.111.840
892N	54.063.487	232.803.413	928N	54.351.625	233.175.559	873N	54.237.258	233.121.261
						875N	54.249.951	233.149.853
						877N	54.246.608	233.169.263
						879N	54.233.043	233.183.630
						881N	54.228.727	233.195.332
						883N	54.232.701	233.200.359
						885N	54.238.830	233.207.258
						887N	54.241.637	233.210.531
						889N	54.253.548	233.204.436
						891N	54.281.457	233.180.591
						893N	54.292.191	233.179.866
						895N	54.309.968	233.185.775
						897N	54.336.076	233.207.389

**LEGENDA**

- LIMITE DE PARCELA
- ⊙ N.º DA PARCELA
- - - LIMITE DE EXPROPRIAÇÃO DO PRÍNC. INTERM.
- - - LIMITE DE EXPROPRIAÇÃO
- VERTICES DA IMPLANTAÇÃO DA EXPROPRIAÇÃO
- ÁREA A EXPROPRIAR