

Despacho n.º 6740-H/2005 (2.ª série). — Nos termos do disposto na alínea *a*) do n.º 1 do artigo 14.º e no n.º 2 do artigo 15.º do Código das Expropriações, aprovado pela Lei n.º 168/99, de 18 de Setembro, atenta a resolução do conselho de administração do Instituto das Estradas de Portugal de 24 de Março de 2004, que aprovou a planta parcelar e o mapa de expropriações das parcelas de terreno necessárias à execução da obra de ligação entre o IC 2 e os acessos sul à Ponte Europa, tendo agora o seu início previsto no prazo de seis meses, e considerando que, nos termos do disposto no n.º 1 do artigo 1.º do Decreto-Lei n.º 239/2004, de 21 de Dezembro, o Instituto das Estradas de Portugal foi transformado em entidade pública empresarial, com a denominação de EP — Estradas de Portugal, E. P. E., a qual conserva a universalidade dos direitos e obrigações, legais e contratuais, que integravam a sua esfera jurídica no momento da transformação, nos termos do disposto no n.º 1 do artigo 2.º do mesmo diploma legal, declaro, no uso da competência que me foi delegada pelo despacho n.º 22 635/2004 (2.ª série), de 30 de Setembro, do Ministro das Obras Públicas, Transportes e Comunicações, publicado no *Diário da República*, 2.ª série, n.º 260, de 5 de Novembro de 2004, ao abrigo do artigo 161.º do Estatuto das Estradas Nacionais, aprovado pela Lei n.º 2037, de 19 de Agosto de 1949, atendendo ao interesse público subjacente à célere e eficaz execução da obra projectada, a utilidade pública com carácter de urgência da expropriação dos bens imóveis e dos direitos a eles inerentes necessários à execução da obra de ligação entre o IC 2 e os acessos sul à Ponte Europa, identificados no mapa de expropriações e na planta parcelar em anexo, com os elementos constantes da descrição predial e da inscrição matricial e os direitos e ónus que sobre eles incidem, bem como os nomes dos respectivos titulares.

Os encargos com as expropriações em causa serão suportados pela EP — Estradas de Portugal, E. P. E.

10 de Março de 2005. — O Secretário de Estado Adjunto e das Obras Públicas, *Jorge Fernando Magalhães da Costa*.

Mapa de expropriações

Ligação entre o IC 2 e os acessos sul à Ponte Europa

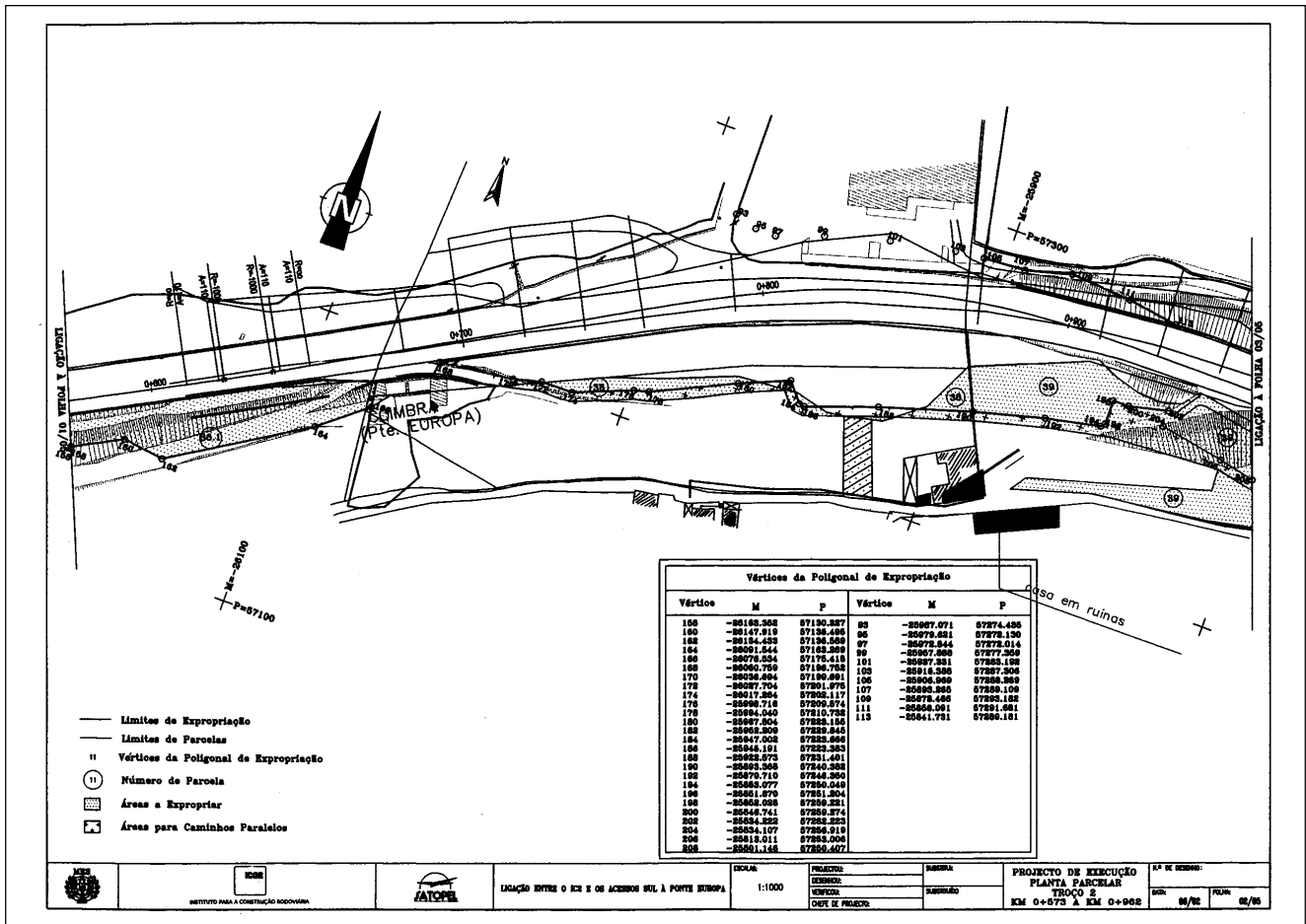
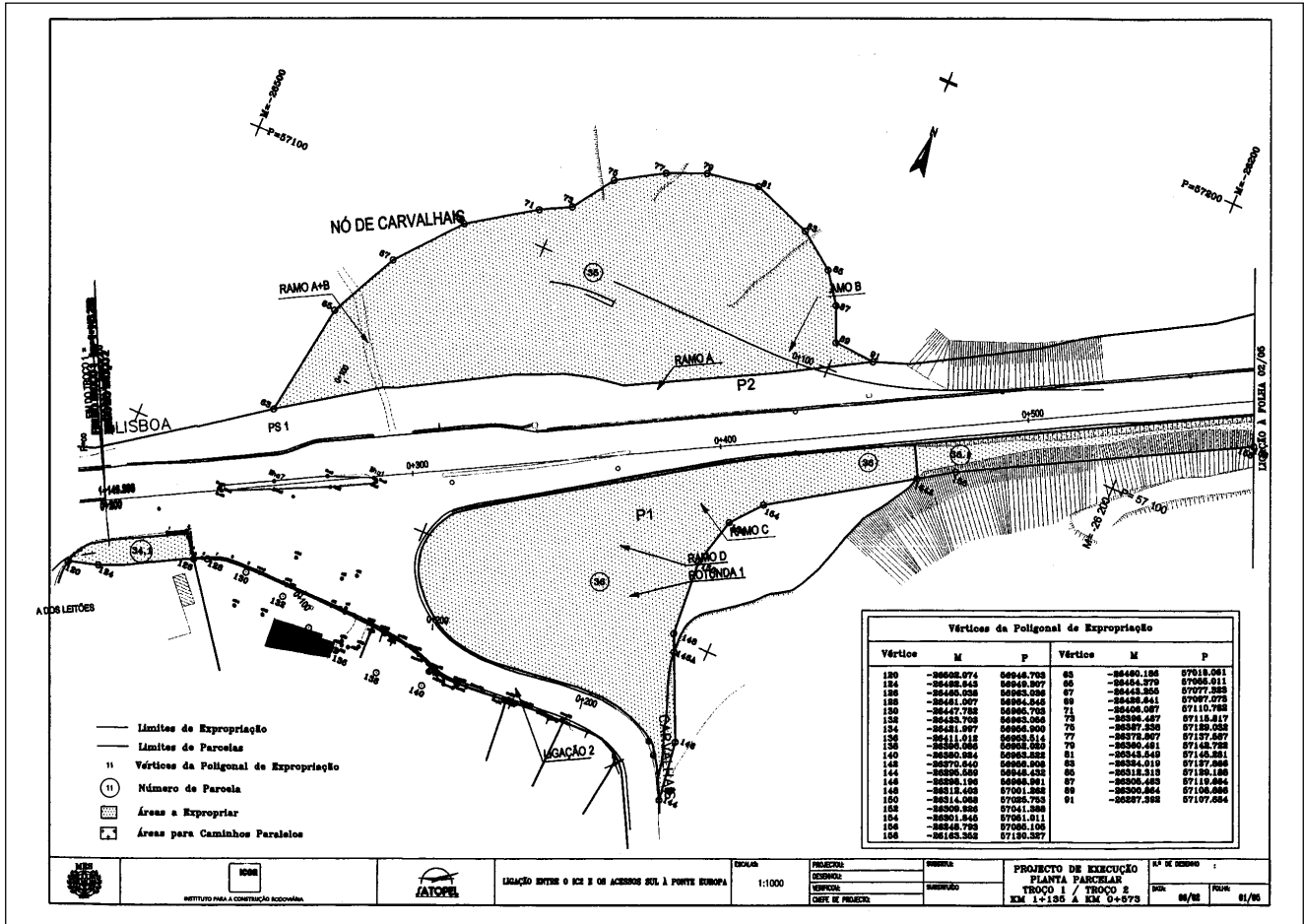
| Número da parcela | Nome e moradas dos expropriados | Identificação do prédio | | | | Área total da parcela (metros quadrados) | |
|-------------------|--|-------------------------|------------------------------|---|---------------------------------|---|-------------------------|
| | | Concelho | Número da matriz e freguesia | | Descrição predial | | Confrontações do prédio |
| | | | Rústica | Urbana | | | |
| 034,1 | Ernesto Vieira & Filhos, SA Edifício Ana Vieira Av. Dr. Lourenço Peixinho, 61 3800 Aveiro | Coimbra | | Sta Clara 2244 | 2337 | Norte: E.N. 1 Sul: Miguel Osório de Alarcão Nascente: Adriano Lucas dos Santos Poente: Miguel Osório de Alarcão | 294 |
| 035 | Euro-Labor, Laboratórios de Síntese Química e Espec. Farmaceuticas, Sa Zona Industrial de Alfragide Rua Alfredo Silva, 16 2610-016 Amadora | Coimbra | | Sta Clara 4019 | 2477 | Norte: Antiga Estrada Lisboa-Porto Sul: E.N. 1 Nascente: Herd Joaquim Fonseca; Arm. Amado Poente: Herd. de Francisco Queirós; Outros | 8871 |
| 036 | Maria Isabel Pereira dos Santos Estrada de Carvalhais Sta Clara - 3040 Coimbra | Coimbra | | Sta Clara 2987 2988 2989 2990 2991 | 612 610 107 106 108 | Norte: EN 1 Sul: Estrada Municipal Nascente: Parte restante do predio Poente: Estrada Municipal | 6278 |
| 036,1 | António José Fonseca de Jesus Pita Bairro Azul, 3 - 1º Sta. Clara - Mesura - 3040 Coimbra Comproprietários: Maria Luisa Fonseca Sousa Andrade Av. Vasco da Gama, 45-2º 4430-249 Vila Nova de Gaia Maria Teresa F. de Jesus Pita Caldeira R. Avelino Salgado de Oliveira, 13- 1º 2685-514 Camarate | Coimbra | | Sta Clara 119 | 1237 | Norte: E.N. 1 Sul: António Marques Nascente: José dos Santos Poente: António Marques; Outro | 2626 |

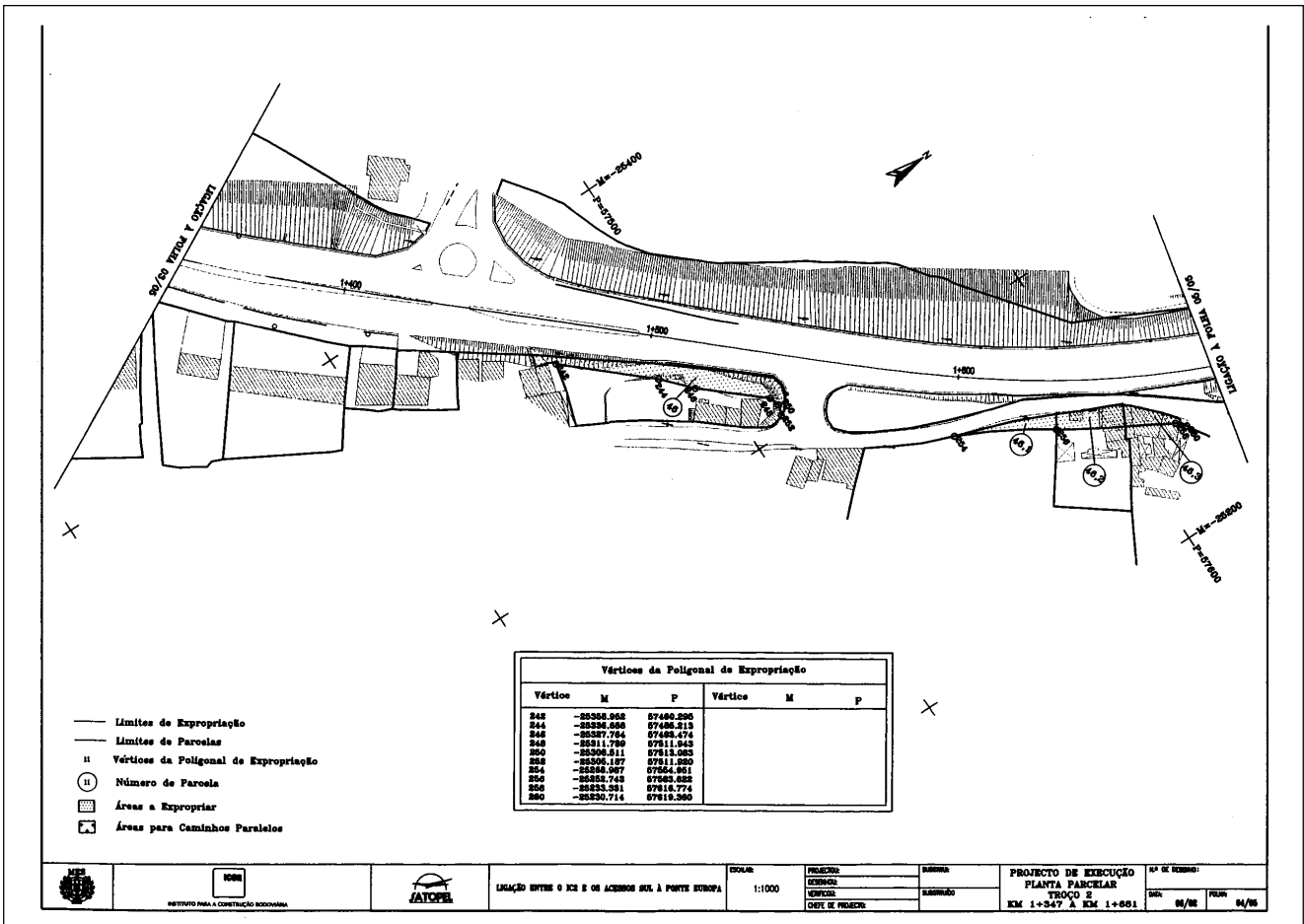
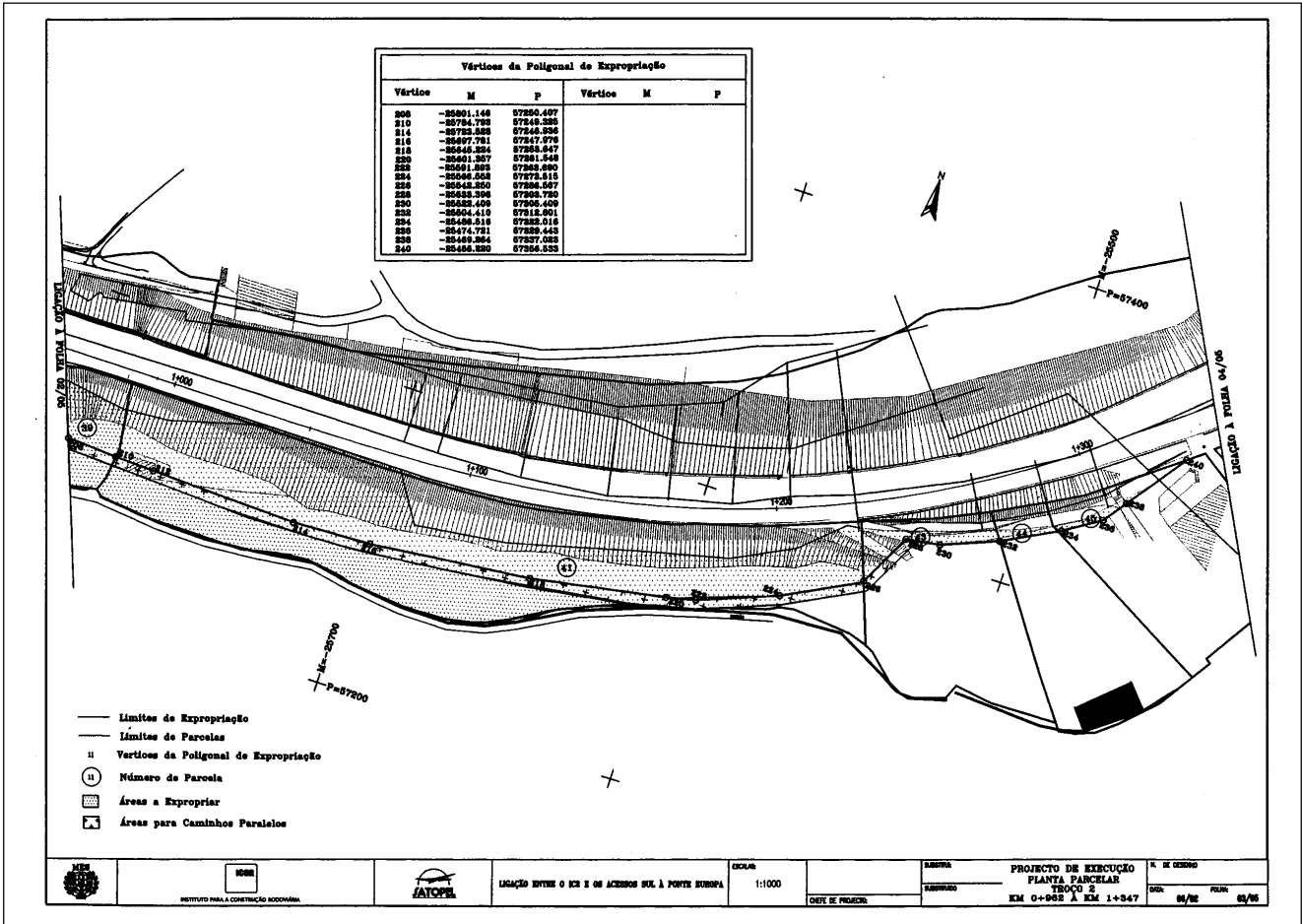
| Número da parcela | Nome e moradas dos expropriados | Identificação do prédio | | | | Área total da parcela (metros quadrados) | |
|-------------------|---|-------------------------|------------------------------|-----------|-------------------|--|-------------------------|
| | | Concelho | Número da matriz e freguesia | | Descrição predial | | Confrontações do prédio |
| | | | Rústica | Urbana | | | |
| 038 | José António Bernardo Qta S.Bernardo -Casa Grande, 1 Balseira - 3040-227 Coimbra | Coimbra | 854 | Sta Clara | 2385 | Norte: Herd. de José Rosa Sul: José Esteves Nascente: Estrada Poente: Joaquim Neves | 733 |
| 039 | Jaime Rebelo Cortez Rua de Angola, Nº 13 - 2º 3030-037 Coimbra Compropietários: Maria Cândida Cortez R. Alves Antão Rua de Angola, Nº 13 -1º 3030-037 Coimbra Maria Helena Rebelo da Mota Arnaut Av. S. Silvestre-Apart. do Lar-204,2º 3200 Lousã Maria Adelaide Cortez B.F. Piedade Cidral-R. Projectada, Lote 14-7º 3000 Coimbra Carlos José Mota Rebelo Arnaut R. Dr. Daniel Matos,Nº 68A - 2ºEsq 3030-049 Coimbra Maria Beatriz Rebelo Moreira Padrão R.Combatentes Grande Guerra ,Nº 25 3000 Coimbra Maria Virginia Cortez Mota Carvalho Simões Dias Rua José Alberto dos Reis,Nº 6 3000-232 Coimbra Maria Teresa Jesus Mota Arnaut Cortez Gonçalo Av. Da Lousã, Bloco 2 - 4.º N 3000 Coimbra Emilia Maria Rebelo Mota Arnaut Rua de Angola, 79 - 1.º 3000 Coimbra Ana Maria Mota Rebelo Arnaut Frazão Monteiro Rua do Brasil, 37 - 5.º Esq. 3000 Coimbra Jerónimo Mota Matias de Carvalho Segundeira 3320 Vila Nova de Poiares Maria de Lurdes da Silva Monteiro Rua Dr. Manuel Almeida e Sousa, 90 - 1.º Esq. 3025-046 Coimbra | Coimbra | 112 | Sta Clara | | Norte: Caminho e Estrada Sul: Caminho Nascente: Caminho e Estrada Poente: Maria da Conceição Barata | 2191 |

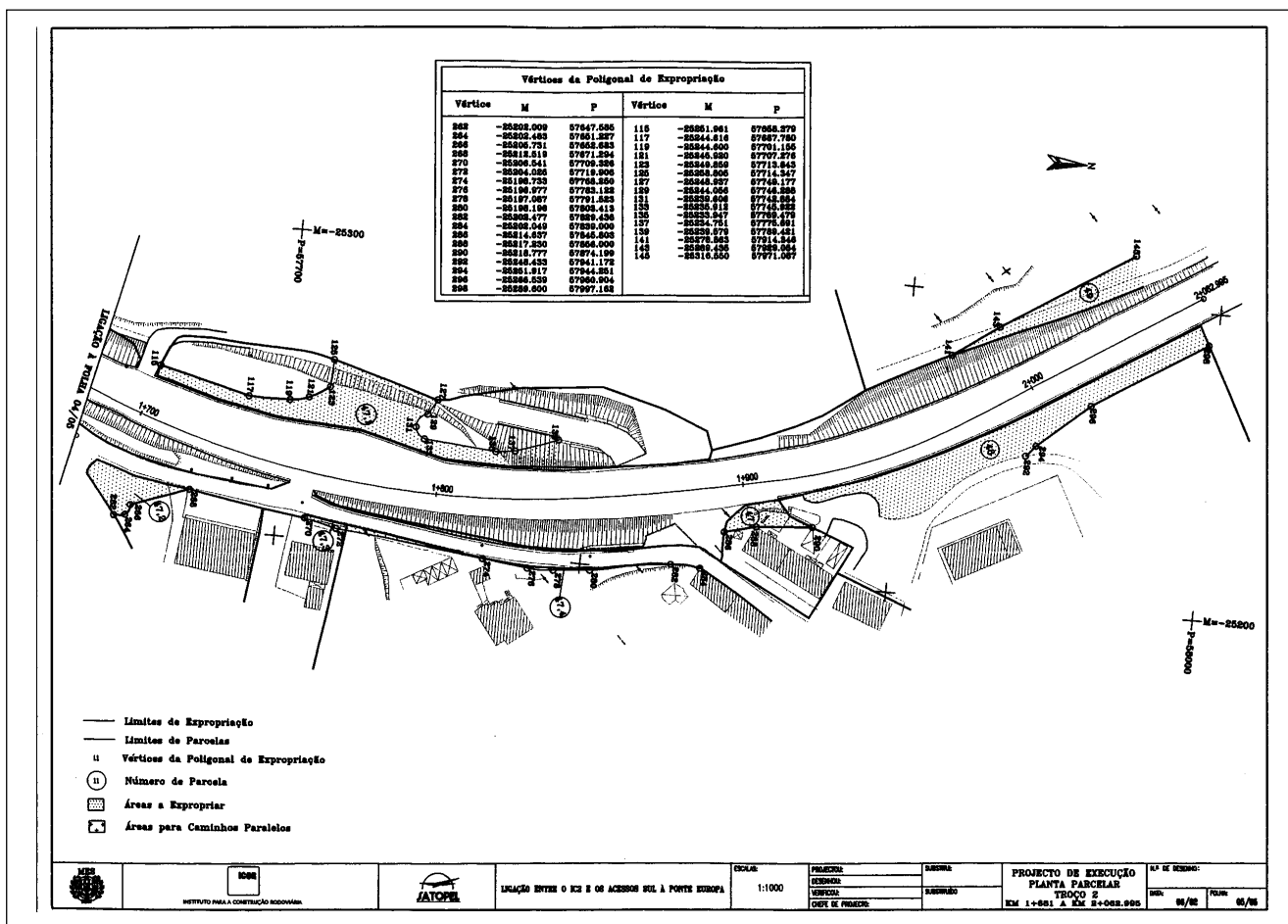
| Número da parcela | Nome e moradas dos expropriados | Identificação do prédio | | | | Área total da parcela (metros quadrados) | |
|-------------------|--|-------------------------|------------------------------|--------|-------------------|--|-------------------------|
| | | Concelho | Número da matriz e freguesia | | Descrição predial | | Confrontações do prédio |
| | | | Rústica | Urbana | | | |
| | <p>Maria Emilia Cardoso Salgado Cortez Rua Manuel Mafra, 48 -2.º Dt.º 2500-825 Caldas da Rainha</p> <p>Ana Clara Salgado Cortez Rua Dr. Manuel Almeida e Sousa, 90 - R/C - Esq. 3025-046 Coimbra</p> <p>Maria de Fátima Cortez Pessoa Rua Eça de Queirós, 12 - 4.º Esq. 2685-199 - Portela</p> <p>Paulo Jorge Salgado Cortez Rua Manuel Mafra, 48 -2.º Dt.º 2500-825 Caldas da Rainha</p> <p>Pedro Manuel Cortez Pessos Morgado Santo António Bolonha, lote 74 - 3 D 2625-062 Póvoa de Santa Iria</p> <p>Maria Manuel Cortez Pessoa Morgado Santo António Bolonha, lote 74 - 3 D 2625-062 Póvoa de Santa Iria</p> <p>Maria Lurdes Rebelo Arnaut Mota H. de Gouveia Rua dos Netos, 11 9000-084 Funchal</p> <p>Francisco José Serra Henriques de Gouveia Rua do Netos, 11 9000-084 Funchal</p> <p>José Augusto Rebelo da Mota Arnaut Rua Joaquim Nunes Ereira, lote 4 - 2.º C 2750-390 Cascais</p> <p>Maria de Lurdes Gaspar Correia Arnaut Rua Dr. Daniel de Matos, 68-A, 2.º Esq. 3003-049 Coimbra</p> | | | | | | |
| 041 | Adelino dos Santos Edifício Mondego - Bloco B - 2ºF 3040-227 Coimbra | Coimbra | Sta Clara 871 | | 2132 | Norte: E.N.1 Sul: Estrada da Balseira Nascente: Adelino dos Santos Poente: Quinta da Bica | 4947 |
| 043 | Adelino dos Santos Edifício Mondego - Bloco B - 2ºF 3040-227 Coimbra | Coimbra | Sta Clara 3053 | | 2131 | Norte: Adelino dos Santos Sul: Adelino dos Santos Nascente: Caminho Público Poente: E.N. | 494 |

| Número da parcela | Nome e moradas dos expropriados | Identificação do prédio | | | | Área total da parcela (metros quadrados) | |
|-------------------|--|-------------------------|------------------------------|----------------------------------|-------------------|---|-------------------------|
| | | Concelho | Número da matriz e freguesia | | Descrição predial | | Confrontações do prédio |
| | | | Rústica | Urbana | | | |
| 044 | Adelino dos Santos Edifício Mondego - Bloco B - 2ºF 3040-227 Coimbra | Coimbra | Sta Clara | 2907 | 2130 | Norte: Amândio Cavaleiro Ferreira Sul: Adelino dos Santos Nascente: Caminho Público Poente: E.N.1 | 51 |
| 045 | Edifício Mondego Edifício Mondego - Bloco B 3040-227 Coimbra | Coimbra | Sta Clara | 3248 | | Norte: E.N. 1 Sul: Parte restante do prédio Nascente: Parte restante do prédio Poente: Adelino dos Santos | 86 |
| 046 | Mónica Alexandra Ribeiro dos reis Rua Alberto Januário, Nº 14 - R/C 3040-026 Coimbra | Coimbra | Sta Clara | 74 | | Norte: Rua Sul: José Rodrigues Nascente: Rua Poente: António da Cruz Reis | 406 |
| 046,1 | João Esteves Ferreira de Araújo Volta do Salgueiral - 3040-228 Coimbra Comproprietários: Agostinho Esteves Ferreira de Araújo Volta do Salgueiral - 3040-228 Coimbra | Coimbra | 98 | Sta Clara | 1462 | Norte: Rua Sul: Herd. de João Ferreira de Araújo Nascente: José de Brito Poente: Herd. de João Ferreira de Araújo | 77 |
| 046,2 | Joaquim Marques dos Santos Banhos Secos- Sta Clara 3040-028 Coimbra | Coimbra | Sta Clara | 72 | 1745 | Norte: Rua Sul: Herd. de João Ferreira de Araújo Nascente: Francisco Armando Reis Fidalgo Poente: Herd. de João Ferreira de Araújo | 76 |
| 046,3 | Francisco Armando dos Reis Fidalgo Banhos Secos - Sta Clara 3040-028 Coimbra Arrendatários: Francisco Marques Banhos Secos - Sta Clara 3040-028 Coimbra Armando Francisco Domingues Banhos Secos - Sta Clara 3040-028 Coimbra Joaquim Marques dos Santos Banhos Secos - Sta Clara 3040-028 Coimbra Armindo Dias Cancela Banhos Secos - Sta Clara 3040-028 Coimbra | Coimbra | Sta Clara | 889 853 992 991 1710 | | Norte: Estrada Sul: Joaquim Marques dos Snatos Nascente: Parte restante do prédio Poente: Estrada | 80 |
| 047 | João de Matos Galvão Quinta S.João-3040-021 Coimbra | Coimbra | Sta Clara | 1116 | | Norte: Caminho Sul: Estrada Nascente: Parte restante do prédio Poente: EN 1 | 223 |

| Número da parcela | Nome e moradas dos expropriados | Identificação do prédio | | | | Área total da parcela (metros quadrados) | |
|-------------------|---|-------------------------|------------------------------|-------------------|-------------------|--|-------------------------|
| | | Concelho | Número da matriz e freguesia | | Descrição predial | | Confrontações do prédio |
| | | | Rústica | Urbana | | | |
| | Comproprietários: Maria de Fátima Henriques Galvão Quinta S.João-3040-021 Coimbra Rosa Maria Henriques Galvão Quinta S.João-3040-021 Coimbra | | | | | | |
| 047,1 | Albertina de Assunção Fernandes Lages de Cima- Sta Clara nº82 - 1º 3040-194 Coimbra | Coimbra | 899 | Sta Clara | | Norte: Antiga Estrada Lig. Lx/Variante Sul: Caminho Nascente: Herd. de Francisco Henriques Poente: Alexandre Gomes Bidarra | 1144 |
| 047,2 | Juan Ferreira Catarino Edifício Josicar - 2ºDt. 3040-194 Coimbra | Coimbra | 3214 | Sta Clara | | Norte: Parte restante do prédio Sul: Estrada Municipal Nascente: Estrada Municipal Poente: Estrada Municipal | 256 |
| 047,3 | Ciniro Martins Nunes Lage de Cima- Restaurante Martins Sta. Clara - 3040-194 Coimbra Comproprietários: José Manuel Fernandes Nunes Lages de Cima nº82 - r/c Sta. Clara - 3040-194 Coimbra | Coimbra | | Sta Clara 3027 | 443 | Norte: Herd de António Fernandes Júnior Sul: Herd de António Fernandes Júnior Nascente: Caminho Poente: Estrada | 23 |
| 047,4 | Albertina de Assunção Fernandes Lages de Cima- Sta Clara nº82 - 1º 3040-194 Coimbra | Coimbra | 985 | Sta Clara | 800 | Norte: António Fernandes Júnior Sul: António Fernandes Júnior Nascente: António Fernandes Júnior Poente: António Fernandes Júnior | 73 |
| 048 | Câmara Municipal de Coimbra Praça 8 de Maio 3000-300 Coimbra | Coimbra | Omisso | Sta Clara | | Norte: Parte restante do prédio Sul: Caminho Nascente: Parte restante do prédio Poente: EN 1 | 1251 |
| 049 | Quinta da Várzea- Turismo, Lda Hotel D. Luis - Sta Clara 3040 Coimbra | Coimbra | 912 | Sta Clara 2687 | 00953 1101 | Norte: Herd. de Guilherme Penha Sul: Quelha da Burra Nascente: E.N. 1 Poente: Antiga Estrada Lisboa-Porto | 383 |







Despacho n.º 6740-I/2005 (2.ª série). — Nos termos do disposto na alínea *a*) do n.º 1 do artigo 14.º e no n.º 2 do artigo 15.º do Código das Expropriações, aprovado pela Lei n.º 168/99, de 18 de Setembro, atenta a resolução do conselho de administração do Instituto das Estradas de Portugal de 10 de Março de 2004, que aprovou a planta parcelar e o mapa de expropriações das parcelas de terreno necessárias à execução da obra da A 8 — Auto-Estrada do Oeste — sublanço CRIL-Loures — alargamento e beneficiação para 2x3 vias, tendo agora o seu início previsto no prazo de seis meses, e considerando que, nos termos do disposto no n.º 1 do artigo 1.º do Decreto-Lei n.º 239/2004, de 21 de Dezembro, o Instituto das Estradas de Portugal foi transformado em entidade pública empresarial, com a denominação de EP — Estradas de Portugal, E. P. E., a qual conserva a universalidade dos direitos e obrigações, legais e contratuais, que integravam a sua esfera jurídica no momento da transformação, nos termos do disposto no n.º 1 do artigo 2.º do mesmo diploma legal, declaro, no uso da competência que me foi delegada pelo despacho n.º 22 635/2004 (2.ª série), de 30 de Setembro, do Mi-

nistro das Obras Públicas, Transportes e Comunicações, publicado no *Diário da República*, 2.ª série, n.º 260, de 5 de Novembro de 2004, ao abrigo do artigo 161.º do Estatuto das Estradas Nacionais, aprovado pela Lei n.º 2037, de 19 de Agosto de 1949, atendendo ao interesse público subjacente à célere e eficaz execução da obra projectada, a utilidade pública com carácter de urgência da expropriação dos bens imóveis e dos direitos a eles inerentes necessários à execução da obra da A 8 — Auto-Estrada do Oeste — sublanço CRIL-Loures — alargamento e beneficiação para 2x3 vias, identificados no mapa de expropriações e na planta parcelar em anexo com os elementos constantes da descrição predial e da inscrição matricial e os direitos e ónus que sobre eles incidem, bem como os nomes dos respectivos titulares.

Os encargos com as expropriações em causa serão suportados pela EP — Estradas de Portugal, E. P. E.

10 de Março de 2005. — O Secretário de Estado Adjunto e das Obras Públicas, *Jorge Fernando Magalhães da Costa*.