

MINISTÉRIO DA AGRICULTURA, DO DESENVOLVIMENTO RURAL E DAS PESCAS

Portaria n.º 133/2007

de 26 de Janeiro

No âmbito das medidas e acções a desenvolver no Sistema Nacional de Defesa da Floresta contra Incêndios (SNDFCI), assume especial relevância a normalização das infra-estruturas florestais de apoio à prevenção e combate aos incêndios.

Os pontos de água são equipamentos integrados em redes locais, municipais e regionais e a definição de normas técnicas e funcionais relativas à sua classificação, cadastro, construção, manutenção e sinalização constitui um aspecto fundamental para a sua utilização eficiente e para a segurança dos agentes da defesa da floresta contra incêndios (DFCI).

A regulamentação ora aprovada incorpora a experiência resultante da construção e utilização, nas últimas décadas, de centenas de pontos de água, bem como as exigências resultantes dos meios de prevenção e combate actualmente disponíveis.

Para a definição das especificações técnicas constantes da presente portaria, contou-se ainda com um importante contributo da Autoridade Nacional de Protecção Civil.

Assim:

Nos termos do artigo 20.º do Decreto-Lei n.º 124/2006, de 28 de Junho:

Manda o Governo, pelo Ministro da Agricultura, do Desenvolvimento Rural e das Pescas, o seguinte:

1.º A presente portaria define as normas técnicas e funcionais relativas à classificação, cadastro e construção

dos pontos de água, integrantes das redes regionais de defesa da floresta contra incêndios (RDFCI).

2.º Para efeitos da presente portaria, entende-se por:

a) «Estruturas de armazenamento de água» as construções ou equipamentos concebidos especificamente para armazenar água, com localização independente da fisiografia do terreno e da rede hidrográfica, podendo ser fixas ou móveis;

b) «Planos de água» as massas hídricas superficiais, de dimensão variável, geralmente integradas na rede hidrográfica natural e susceptíveis de utilização no âmbito da defesa da floresta contra incêndios (DFCI) ou concebidas especificamente para DFCI;

c) «Pontos de água» quaisquer massas de água estrategicamente localizadas e permanentemente disponíveis para a utilização nas actividades de DFCI através de bombas, queda gravítica, veículos terrestres, meios aéreos ou outros, subdividindo-se em estruturas de armazenamento de água, planos de água e tomadas de água;

d) «Tomadas de água» os pontos de ligação a redes de abastecimento de água canalizada.

3.º Excluem-se do âmbito da presente portaria as normas técnicas específicas para as massas de água que permitem o abastecimento de meios aéreos pesados anfíbios, designadas pontos de água de *scooping*, cuja definição, atenta a variabilidade das características dos meios de combate envolvidos, é anualmente estabelecida pela Autoridade Nacional da Protecção Civil, que informa a Direcção-Geral dos Recursos Florestais.

4.º A classificação e codificação dos pontos de água segundo a sua numeração, para os efeitos de cadastro e sinalização, é a constante no quadro n.º 1.

QUADRO N.º 1

Tipo/subtipo	Código de cadastro	Código de sinalização
1 — Estruturas de armazenamento de água:		
1.1 — Estrutura fixas:		
1.1.1 — Reservatório DFCI	111	RS
1.1.2 — Poço	112	PO
1.1.3 — Piscina	113	PI
1.1.4 — Tanque de rega	114	TQ
1.1.5 — Outros	115	OT
1.2 — Estruturas móveis:		
1.2.1 — Cisternas em material rígido	121	CR
1.2.2 — Cisternas em material deformável	122	CD
2 — Planos de água:		
2.1 — Artificiais:		
2.1.1 — Albufeira de barragem	211	AB
2.1.2 — Albufeira de açude	212	AC
2.1.3 — Canal de rega	213	CN
2.1.4 — Charca	214	CH
2.2 — Naturais:		
2.2.1 — Lago	221	LG
2.2.2 — Rio	222	RI
2.2.3 — Estuário	223	ET
2.2.4 — Oceano	224	OC
2.2.5 — Outros cursos de água	225	OA
3 — Tomadas de água:		
3.1 — Redes públicas	310	RP
3.2 — Redes privadas	320	RX
3.3 — Pontos de água existentes no próprio maciço	330	PM

5.º A classificação dos pontos de água segundo a sua funcionalidade e operacionalidade, para integração nas redes locais, municipais e regionais de DFCl, atende à seguinte classificação:

a) Pontos de água mistos — os que cumprem simultaneamente todas as especificações técnicas para o abastecimento de meios aéreos e terrestres, codificada com a letra «M»;

b) Pontos de água aéreos — os que cumprem todas as especificações técnicas para o abastecimento de meios aéreos, codificada com a letra «A»;

c) Pontos de água terrestres — os que cumprem todas as especificações técnicas para o abastecimento de meios terrestres, codificada com a letra «T».

6.º As classes referidas no número anterior subdividem-se nas seguintes categorias, resumidas no quadro n.º 2:

a) Pontos de água de 1.ª ordem — os que cumprem as especificações enunciadas no n.º 8.º para os meios aéreos e as especificações enunciadas no n.º 9.º para os meios terrestres da presente portaria;

b) Pontos de água de 2.ª ordem — os que não cumprem as especificações previstas na alínea anterior, mas que apresentem relevância local, sendo de considerar no âmbito da RDFCl.

QUADRO N.º 2

	Cumpr	Não cumpr
Especificações técnicas para abastecimento a meios aéreos.	1.ª ordem	1.ª ordem.
Especificações técnicas para abastecimento a meios terrestres.	1.ª ordem	2.ª ordem.

7.º A classificação dos pontos de água existentes ou propostos no âmbito do planeamento local, municipal e regional de DFCl, nos termos dos números anteriores, atende:

a) À optimização da sua disposição territorial em cada região, garantindo, designadamente:

i) Que os pontos de água de 1.ª ordem para o abastecimento de meios aéreos estejam distribuídos por forma que toda a superfície dos espaços florestais esteja incluída nas zonas tampão de 2,5 km envolventes aos pontos de água;

ii) Que os pontos de água de 1.ª ordem para o abastecimento de meios terrestres garantam um armazenamento mínimo de 120 m³ de água por cada 1000 ha de espaços florestais;

iii) Que a rede primária de faixas de gestão de combustíveis possua um ponto de água de 1.ª ordem por cada 1000 m de desenvolvimento;

b) Ao valor dos espaços florestais e ao risco de incêndio, devendo as redes de pontos de água serem mais densas nos espaços de maior valor ou sujeitos a um risco mais elevado;

c) À articulação com as restantes componentes da RDFCl, em especial a rede viária florestal.

8.º A construção e a manutenção dos pontos de água para abastecimento de meios aéreos devem atender às seguintes especificações técnicas, exemplificadas no anexo I a esta portaria, e que dela faz parte integrante:

a) Possuir uma capacidade mínima de 120 m³ de água utilizável;

b) Possuir uma superfície de água acessível com um diâmetro superior a 8 m;

c) Possuir uma profundidade de água superior a 2,5 m;

d) Possuir um desnível entre o rebordo superior da infra-estrutura e o nível de água em pleno armazenamento inferior a 1 m;

e) Garantir uma zona de protecção imediata, constituída por uma faixa sem obstáculos num raio mínimo de 30 m contabilizado a partir do limite externo do ponto de água;

f) Garantir uma zona de protecção alargada, abrangendo os cones de voo de aproximação e de saída e uma escapatória de emergência, concebida em função da topografia e regime de ventos locais, com as dimensões e gabaritos constantes no anexo I.

9.º A construção e a manutenção dos pontos de água para abastecimento de meios terrestres devem atender às seguintes especificações técnicas:

a) Possuir uma capacidade mínima de 30 m³ de água utilizável;

b) Possuir boca de descarga normalizada;

c) Permitir a entrada de instrumentos de bombagem ou possuir um dispositivo normalizado que permita um caudal de saída de 1000 l/minuto na boca de descarga;

d) Possuir uma distância do nível da água à plataforma de aspiração não superior a 6 m;

e) Possuir uma plataforma de aspiração para veículos autotanques com dimensões mínimas de 8 m por 4 m e que suporte um peso até 19 t;

f) Possuir uma zona anexa de manobra e inversão de marcha com uma área mínima de 250 m²;

g) Possuir, sempre que possível, utilizando a queda gravítica, um sistema de abastecimento que garanta na boca de descarga uma pressão mínima de 1 kgf/cm² (equivalente 0,98 bar);

h) Ter associada uma faixa de gestão de combustível integrada na rede secundária com uma largura não inferior a 50 m.

10.º Os pontos de água de 1.ª ordem devem ter acessos por rede viária nacional, municipal ou florestal de 1.ª ou de 2.ª ordens.

11.º A cada ponto de água é associado um código a utilizar para efeitos de identificação e sinalização, sendo composto por seis letras e quatro algarismos, agrupados na forma XXX.YY.Z0.000, com o significado descrito nas alíneas seguintes e exemplificado no anexo II a esta portaria, e que dela faz parte integrante:

a) Três letras com o identificador do município onde se localiza o ponto de água, utilizando as siglas constantes do anexo IV do Decreto-Lei n.º 209/98, de 15 de Julho;

b) Duas letras com o identificador do subtipo de ponto de água, utilizando as siglas constantes na col. «Código de sinalização» do quadro n.º 1 da presente portaria;

c) Uma letra identificadora da funcionalidade e operacionalidade do ponto de água de acordo com o n.º 5.º da presente portaria;

d) Um algarismo correspondente ao identificador da categoria do ponto de água, estabelecida de acordo com o n.º 6.º da presente portaria;

e) Dois ou três algarismos sequenciais, próprios de cada ponto de água existente no município.

12.º Sem prejuízo dos demais condicionalismos legais, a construção de novos pontos de água ou a beneficiação de pontos de água já existentes está sujeita a parecer prévio favorável das comissões municipais de defesa da floresta contra incêndios, a emitir no prazo de 30 dias, findo o qual se presume tacitamente deferido.

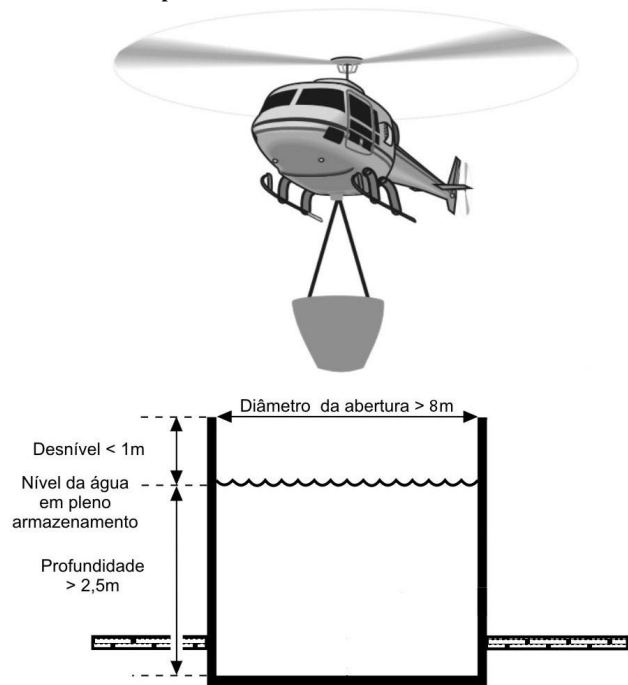
13.º A presente portaria produz efeitos no dia seguinte ao da sua publicação.

Pelo Ministro da Agricultura, do Desenvolvimento Rural e das Pescas, *Rui Nobre Gonçalves*, Secretário de Estado do Desenvolvimento Rural e das Florestas, em 27 de Dezembro de 2006.

ANEXO I

Figura n.º 1

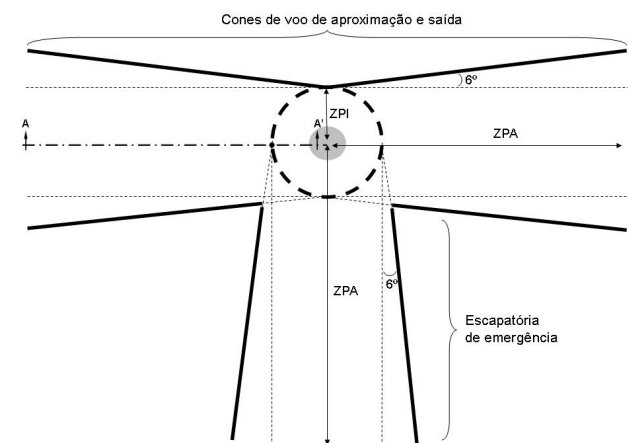
Especificações técnicas dos pontos de água para abastecimento de meios aéreos



Nota. — As dimensões não estão desenhadas à escala.

Figura n.º 2

Representação da zona de protecção imediata e das zonas de protecção alargada aplicadas aos cones de voo de aproximação e de saída e à escapatória de emergência



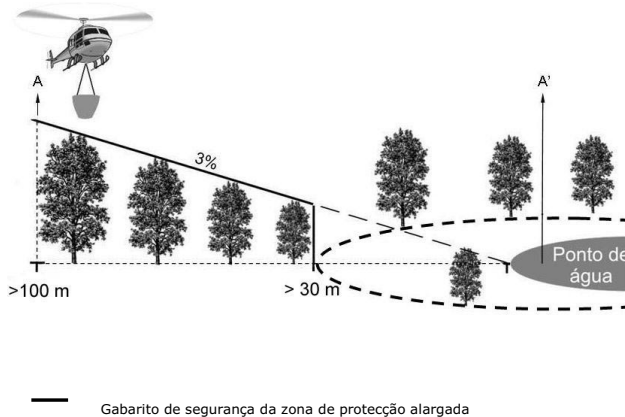
- ZPI - zona de protecção imediata: raio > 30 m.
- ZPA - zona de protecção alargada: comprimento > 100m.
- Ponto de água.

A - A' Perfil longitudinal representado na figura 3 deste anexo.

Nota. — A direcção da escapatória de emergência é exemplificativa e deve ser planeada em função da topografia e regime de ventos locais.

Figura n.º 3

Gabarito de segurança a respeitar na zona de protecção alargada do cone de voo de aproximação (perfil longitudinal do corte A-A' da figura n.º 2)



Notas

A ZPA representada deve ser também aplicada ao cone de voo de saída e à escapatória de emergência.

As dimensões não estão desenhadas à escala.

ANEXO II

Exemplo de código para a identificação e sinalização de um ponto de água

LLE.CH.M1.001

Legenda:

- LLE — «município de Loulé».
- CH — «charca».
- M1 — «ponto de água misto de 1.ª ordem».
- 001 — «ponto de água n.º 1».

Portaria n.º 134/2007

de 26 de Janeiro

Por requerimento dirigido ao Ministro da Agricultura, do Desenvolvimento Rural e das Pescas, um grupo de proprietários e produtores florestais, para o efeito constituído em núcleo fundador, veio apresentar um pedido de criação de uma zona de intervenção florestal (ZIF), subscrito por proprietários e produtores florestais de vários prédios rústicos de freguesias dos municípios de Cadaval, Rio Maior e Azambuja.

Foram cumpridas todas as formalidades previstas nos artigos 6.º a 9.º do Decreto-Lei n.º 127/2005, de 5 de Agosto, que estabelece o regime de criação das ZIF, bem como os princípios reguladores da sua constituição, funcionamento e extinção, e observado o disposto na Portaria n.º 222/2006, de 8 de Março, que estabelece os requisitos das entidades gestoras das ZIF.

A Direcção-Geral dos Recursos Florestais emitiu parecer favorável à criação da ZIF.

Assim:

Ao abrigo do disposto no n.º 1 do artigo 11.º do Decreto-Lei n.º 127/2005, de 5 de Agosto:

Manda o Governo, pelo Ministro da Agricultura, do Desenvolvimento Rural e das Pescas, o seguinte:

1.º É criada a zona de intervenção florestal de Cadaval, Rio Maior e Azambuja, com a área de 8216,79 ha, cujos limites constam da planta anexa à presente portaria e que dela faz parte integrante, englobando vários pré-