Terça-feira, 19 de Março de 1996

Número 67/96
SUPLEMENTO

II
SÉRIE

DIÁRIO DA REPÚBLICA

SUPLEMENTO

SUMÁRIO

**Ministério do Equipamento,
do Planeamento
e da Administração do Território**

Gabinete do Secretário de Estado dos Transportes... 3738-(2)

MINISTÉRIO DO EQUIPAMENTO, DO PLANEAMENTO E DA ADMINISTRAÇÃO DO TERRITÓRIO

GABINETE DO SECRETÁRIO DE ESTADO DOS TRANSPORTES

Desp. SET 20/96. — No seguimento da aprovação pelo Governo do Plano de Modernização e Reconversão do Caminho de Ferro, a CP — Caminhos de Ferro Portugueses, E. P., procedeu ao lançamento do Projecto de Modernização da Linha da Beira Alta, cujas obras estão em curso.

Entre estas há que construir uma passagem inferior (17) ao Pk 115,946 e respectivos acessos e a aquisição de uma faixa de terreno que irá ser atravessada pelos cabos eléctricos desde a subestação de catenária de Gouveia ao Pk 139,379 76, até ao limite do terreno do caminho de ferro.

Considerando o interesse nacional de que se reveste a modernização do caminho de ferro, como alternativa não poluente ao transporte rodoviário, nos termos e ao abrigo da delegação de competências constante do Desp. MEPAT 40/96, publicado no *DR*, 2.ª, 40, de 16-2-96:

Determino:

1 — A requerimento da CP — Caminhos de Ferro Portugueses, E. P., considerando que para a materialização da referida obra é indispensável a expropriação de terrenos para além dos limites do domínio público ferroviário, no uso dos poderes conferidos pelos arts. 11.º, n.º 1, al. *a*), e 13.º, n.º 1, ambos do Dec.-Lei 438/91, de 9-11, e tendo em vista o início imediato das obras sem que haja interrupção dos trabalhos em curso, declaro a utilidade pública com carácter de urgência da expropriação dos bens imóveis e direitos a eles inerentes constantes nas plantas anexas, com os n.ºs 04779 CP e 04784 CP.

2 — Declaro autorizar a CP a tomar posse administrativa dos imóveis identificados nas plantas referidas anteriormente, ao abrigo do art. 17.º daquele decreto.

3 — Os encargos com as expropriações são da responsabilidade da CP, para os quais dispõe de cobertura financeira.

22-2-96. — O Secretário de Estado dos Transportes, *António Guilhermino Rodrigues.*

C.P. - CAMINHOS DE FERRO PORTUGUESES, E.P. -- MODERNIZAÇÃO DA LINHA DA BEIRA ALTA

MAPA DE EXPROPRIAÇÕES - PASSAGEM INFERIOR P.L-17

Concelho: Nelas.

Freguesia: Nelas

Número de Parcela	Nomes e Moradas dos Proprietários	Composição da Parcela	REFERÊNCIAS da Matriz	REFERÊNCIAS Registo Predial	Área Total do prédio (m2)	Confrontações	Área a Expropriar (m2)	Áreas Sobrantes (m2)
1	- Esperança da Glória Domingos Rua das Póvoas No 25 - Folhadal 3520 Nelas Tel: 032 - 94 41 87	- Oliveiras - Casa habit.	1336	N/R	2120	N.- José Marques Loureiro . S - Herd. de António Marques Póvoa . E - Francisco . O - Caminho .	102	
2	- Agostinho Piçarra Quinta do Mocho 3520 Nelas Tel. 032 - 94 47 53	- Videiras - Casa habit.	1327	00791	9875	N - Caminho S - C.P. E - C.P. - Caminho O - Cacilda da Glória e outro	160	
3	- Carlos Alberto Moreira Marques Rua Conego Rito, No. 10 - Folhadal Tel: 032 - 94 99 21	- Oliveiras - Cultura arvense - Videiras	1329	N/R	920	N - Herd. de João Domingos. S - C.P. E - Manuel Moreira Marques O - Caminho .	720	
4	- Manuel Moreira Marques Rua da Circunvalação - Folhadal 3520 - Nelas Tel: 032 - 94 99 18	- Oliveiras - Cultura arvense - Videiras	1329	N/R	1370	N - Herd. de João Domingos S - C.P. e outro E - O - Carlos Alberto Moreira Marques .	420	
5	- Abilio Pais Borges Largo D. Dinis, No.8 - Folhadal 3520 Nelas Tel: 032 - 94 272	- Oliveiras - Videiras	1635	N/R	1340	N - C.P. S - Caminho E - Augusto Pais dos Santos O - José Fernandes e Maria da Conceição .	672	
6	- José Fernandes Quinta do Vale da Fonte - Folhadal 3520 Nelas	- Oliveiras - Cultura arvense	1636	N/R	1100	N - C.P. e Servidão S - Caminho E - Abilio Pais Borges O - Caminho e José Gonçalves Pereira Gomes	570	
						N - S - E - O -		
						N - S - E - O -		

PROJECTO DE EXPROPRIAÇÕES

PLANTA PARCELAR
SUB-ESTAÇÃO/CATENÁRIA - GOUVEIA
PK 139+379.76

Concelho: Mangualde.

Distrito: Viseu

Freguesia: Abrunhosa a Velha

MAPA DE ÁREAS

Nº da Parcela	Nomes e Moradas dos Proprietários	Natureza da Parcela	Referências		Área Total do Prédio (m²)	Áreas a Expropriar (m²)	Áreas Sobrantes (m²)
			Número da Matriz	Registo Predial			
01	CP	-	Omisso	-	-	-	-
090	Olinda Gomes Amaral	Pinhal e Mato	Omisso	-	-	75.00	-



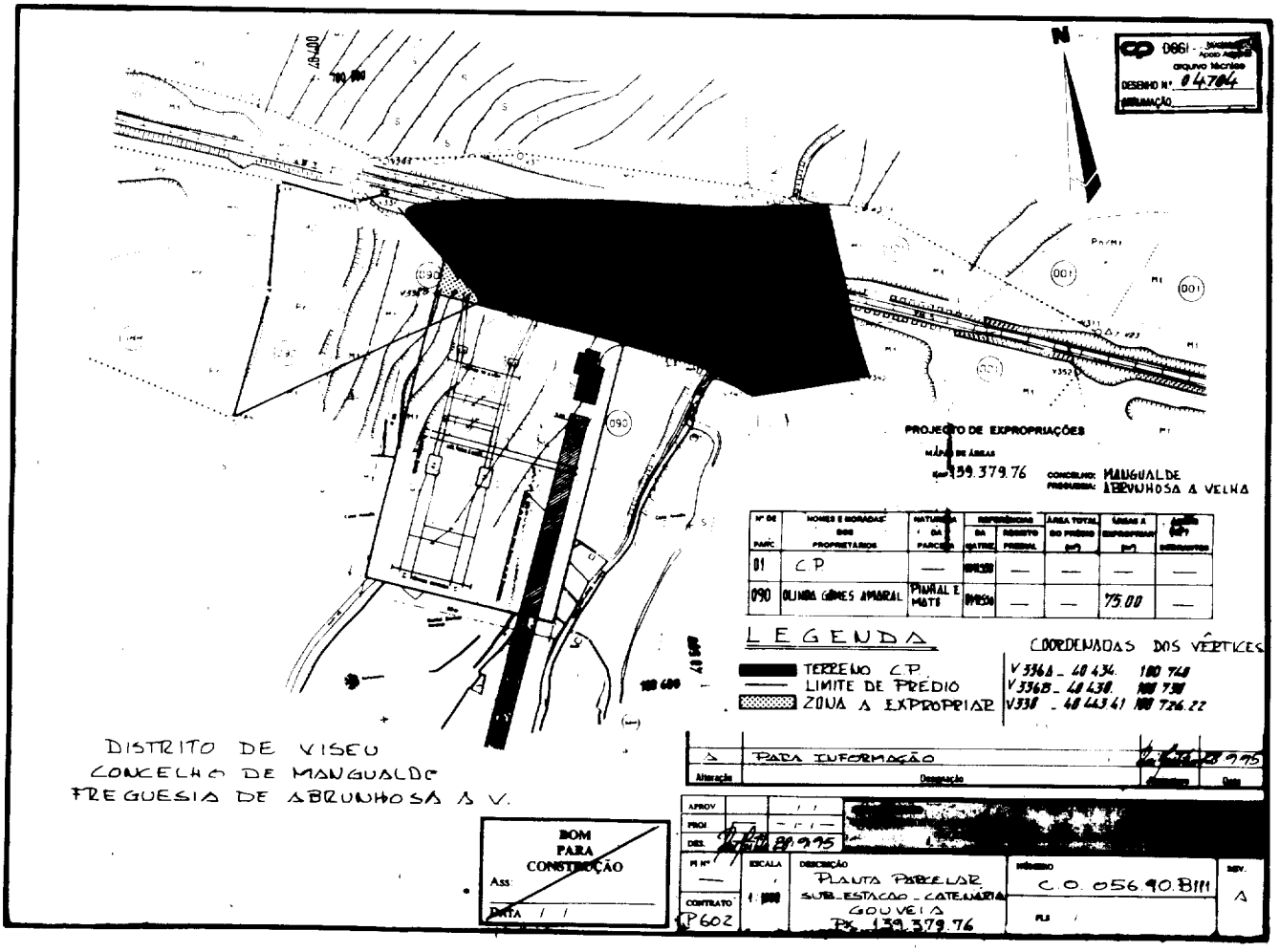

Desp. SET 21/96. — Pelos Desps. SET 32-XII/95 e 42-XII/95, publicados no *DR*, 2.ª, 80, de 4-4-95 e 118, de 22-5-95, foi declarada a utilidade pública das expropriações com carácter urgente e a CP — Caminhos de Ferro Portugueses, E. P., autorizada a tomar posse administrativa dos terrenos necessários à modernização da linha da Beira Alta, tendo em vista a execução de passagens superiores ao Pk 106,537, Pk 108,540, Pk 118,955 e Pk 213,558.

Posteriormente à publicação dos despachos, verificaram-se algumas alterações de cadastro nos mapas de áreas e nas plantas parcelares de expropriação, pelo que se promove de novo a sua publicação.

Nestes termos e ao abrigo da delegação de competências constantes do Desp. MEPAT 40/96, publicado no *DR*, 2.ª, 40, de 16-2-96:

Determino:

As plantas anexas aos Desps. SET 32-XII/95 e 42-XII/95 passam a ser as constantes do anexo ao presente despacho.

22-2-96. — O Secretário de Estado dos Transportes, *António Guilhermino Rodrigues.*

PROJECTO DE EXPROPRIAÇÕES

PASSAGEM SUPERIOR 14
PK 106+537

Concelho: Carregal do Sal

Distrito: Viseu

Freguesia: Oliveira do Conde

MAPA DE ÁREAS

Número da Parcela	Nomes e Moradas dos Proprietários	Natureza da Parcela	Referências		Área Total do Prédio (m²)	Confrontações	Áreas a Expropriar (m²)	Áreas Sobrantes (m²)
			Matriz	Registo Predial				
1	José Baptista Mendes Rua da Laginha Nº1 Fiais da Telha 3430 Carregal do Sal - Tel: 032-968440	Mato Pinhal	53	N/R	1495	N-C.P. S- E-Deolindo Pais Felgosa O-	295	177
2	Deolindo Pais Felgosa (emigrante na Alemanha) Procurador: Manuel Pires Couceiro Terreiro do Antunes, Nº 10 Lapa do Lobo - 3525 Canas de Senhorim	Pinhal Eucalipto	15	N/R	1150	N-C.P. S- E-José Silvio Fernandes da Fonseca O-José Batista Mendes	1710	-
3	Francisco Garcia P. Caldeira Rua Cidade de Santos, Lt.68/9-1ºDtº Coimbra Tel:038-52463	Pinhal Mato	1832	N/R	18560	N- S-C.P. E-Maria Helena M. dos Santos O-	1110	-
4	Maria Helena Monteiro dos Santos Terreiro do Antunes, Nº12 Lapa do Lobo, 3525 Canas de Senhorim Tel: 032-671400	Pinhal Mato	1855	1380 13/02/92	8760	N- S-C.P. E- O-Francisco Garcia Caldeira	1714	-
5	José Silvio Fernandes da Fonseca Rua Vale da Videira-Lapa do Lobo 3525 Canas de Senhorim Tel: 032-671911	Pinhal Mato	14	N/R*	-	N-C.P. S-Marcelino dos Santos E-Matias Pires O-Esmeralda Matias	594	-
6 6.1	Matias Pires Rua do Apeadeiro, Nº5 - Lapa do Lobo 3525 Canas de Senhorim	Pinhal	12	N/R	6380	N- S- E- O-	1080 227	107
7	João Fonseca Júnior Avª 234, Nº183 Fiais da Telha 3430 Carregal do Sal	Pinhal Mato	1844	N/R	50625	N- S- E- O-	3037*	-
8	António Pinto Rua dos Carvalhos, Nº6 Lapa do Lobo-3525 Canas de Senhorim Tel: 032-671380	Pinhal Mato	13	N/R	4500	N-C.P. S-Matias Pires E- O-	2016	-
9	António Pinto Rua dos Carvalhos, Nº6 Lapa do Lobo-3525 Canas de Senhorim Tel: 032-671380	Pinhal Mato Sementeira	1819	N/R	3190	N- S- E- O-	3037*	-
10	Armando Ramiro Monteiro Estrada Nacional, Nº109 3525 Canas de Senhorim Tel: 032-671583	Pinhal Mato	1847	-	7560	N-Caminho S-C.P. E-C.P. O-António Pinto e Outro	2220	-

Número da Parcela	Nomes e Moradas dos Proprietários	Natureza da Parcela	Referências		Área Total do Prédio (m²)	Confrontações	Áreas a Expropriar (m²)	Áreas Sobrantes (m²)
			Matriz	Registo Predial				
11	Dr. Aurélio Honório Ribeiro Tel: 032-84969/25830	Pinhal Videira	2619	N/R	18350	N-C.P. S- E-José Machado e Outros O-	1365	-
12 12.1	Lázaro Fernandes Marques Rua Casa da Guarda, Nº14 Lapa do Lobo 3525 Canas de Senhorim Tel:032-671137	Cultura Arvense Videiras Casa	2618 2615	N/R N/R	10000	N-C.P. S- E-Caminho Público O-	556 121	-
13	Herdeiros de Fernando da Costa	Vinha Cultura Pinhal	52	N/R	5225		1015	-

PASSAGEM SUPERIOR 16

PK 108+540

Concelho: Nelas

Distrito: Viseu

Freguesia: Lapa do Lobo e Canas de Senhorim

MAPA DE ÁREAS

Número da Parcela	Nomes e Moradas dos Proprietários	Natureza da Parcela	Referências		Área Total do Prédio (m²)	Confrontações	Áreas a Expropriar (m²)	Áreas Sobrantes (m²)
			Matriz	Registo Predial				
1	Alexandre da Silva Ramos Estrada Principal - Escosa de Fora 3525 Canas de Senhorim - Tel: 082-491053	Casas de Habitação Logradouro Poço, Anexo	2200	N/R	1377	N-Maria José Couto Moriz Miranda S-Estrada E-Maria Manuela Marques Manuel O-António Alberto de Abreu Madeira	70	-
2 2.1	António Alberto de Abreu Madeira Largo Abreu Madeira, Nº7 3525 Canas de Senhorim - Tel: 032-673183	Pinhal Mato Sobreiros	2559	000281	10480	N-Maria José Miranda C.M. e Outro S-Estrada E-Estrada O-C.P.	2010 120	270
3	Maria José Couto Moriz Miranda Avª Estados Unidos da América, Nº46 2ºEsq. Lisboa - Tel: 01-8491254	Pinhal Eucaliptos	5558	N/R	10000	N-Herd.de António Borges de Campos S-António Alberto de Abreu Madeira E-C.P. O-	425	145
4	Carla Scotti Borges Campos Rua Pinheiro Chagas, Nº70-3ºDtº 1050 Lisboa Tel. 01-3534673	Pinhal Mato	2557	N/R	3080	N-C.P. S-Maria José Couto Miranda E-Maria Noémia Marques Manuel O-C.P.	225	-
5 5.1	Carla Scotti Borges Campos Rua Pinheiro Chagas, Nº70-3ºDtº 1050 Lisboa	Pinhal Mato	3684	N/R	31680	N-José Martins Ferreira e Caminho S-José Dos Santos Lopes Júnior E-C.P. O-Maria das Dores da S.F. Esparteiros	1960 445	-
6	Maria das Dores da Silva Felícia Esparteiros Rua Duarte Lobo,Nº15 Alvalade - Lisboa	Pinhal	2540	-	4500	N-José Martins Ferreira S-José dos Santos Lopes Júnior E-Herd. de António Borges Campos O-Caminho	245	-
7	José Martins Ferreira Rua do Poço, Nº202 3525 Canas de Senhorim Tel 032-671273	Pinhal	2541	0025/ 2112/4	4500	N-Caminho S-Herd.Maria das Dores F.Esparteiros E-Carla Scotti Borges Campos O-Caminho	2215	-
8	Mário Cunha Pereira dos Santos (emigrante no Brasil) Procurador: Artur Manuel de O. Fernandes Tel. 032-968972	Pinhal Mato	2543	N/R	2820	N-Ribeiro S-Caminho E-Serafim Alves dos Santos O-António da Silva Correia	860	-
9	Serafim Alves dos Santos Rua das Larangeiras, Nº32 3525 Canas de Senhorim	Pinhal Árvores de fruto Cultura Arvense	2544	01483	8590	N-Ribeiro S-Caminho E-Caminho O-Mário Cunha Pereira dos Santos	900	-

PASSAGEM SUPERIOR 16
PK 108+540

Concelho: Nelas

Distrito: Viseu

Freguesia: Lapa do Lobo e Canas de Senhorim

MAPA DE ÁREAS

Número da Parcela	Nomes e Moradas dos Proprietários	Natureza da Parcela	Referências		Área Total do Prédio (m²)	Confrontações	Áreas a Expropriar (m²)	Áreas Sobrantes (m²)
			Matriz	Registo Predial				
10	Carla Scotti Borges Campos Rua Pinheiro Chagas, Nº70-3ºDtº 1050 Lisboa Tel: 01-3534673	Cultura Arvense	2545	N/R	44780	N-Ribeiro S-Estrada Caminalta E-Estrada Caminalta O-Caminho	625	-
11 11.1	António da Silva Correia Rua da Estrada, Nº28 3525 Canas de Senhorim	Pinhal Eucalipto	2542	N/R	7500	N-Ribeiro S-Caminho E-Herdeiros de António Filipe O-	830 430	-
12	José dos Santos Lopes Júnior Rua dos Santo, 11 3525 Canas de Senhorim Tel: 032-671254	Florestal e Inculto	2539	N/R	-	-	50	-

PASSAGEM SUPERIOR 18
PK 118+955

Concelho: Nelas

Freguesia: Nelas

Distrito: Viseu

MAPA DE ÁREAS

Número da Parcela	Nomes e Moradas dos Proprietários	Natureza da Parcela	Referências		Área Total do Prédio (m²)	Confrontações	Áreas a Expropriar (m²)
			Matriz	Registo Predial			
1	Carlos Pinto Ribeiro (emigrante nos E.U.A) Procurador Sílvio Faria (sogro) Moimenta do Dão	Oliveiras Videiras	5292	2282 92-09-94	2700	N-Estrada S-António Alberto Pinto Ribeiro E-Abel Martins O-Estrada	1283
2	Ana Filomena Almeida Costa Estrada de Senhorim 3520 Nelas - Tel: 032-940053	Tanque, Depósito Videiras, Oliveiras Poço	5298*	N/R	2060	N-José Luis Alves Pinto S-Estrada E-Manuela Maria Alves Simões O-José Luis Alves Pinto	615
3 3.1	Abel Martins Rua Sacadura Cabral, Nº40 3520 Nelas - Tel: 032-949185	Poço Videiras Oliveiras	5293	N/R	1100	N-Estrada S-António Alberto Pinto E-Carlos Pinto Ribeiro O-Carlos Pinto Ribeiro	60 35
4	Carlos Pinto Ribeiro (Emigrante nos E.U.A) Obs: O proprietário da parcela Nº6 é o proprietário sem encargos	Oliveiras Videiras	5294	59791	2700	N-Estrada S-C.P. e Outro E-António Cutódio O-Abel Martins	84
5	António Luis Alves Simões Torredeita-Viseu	Oliveiras, Videiras Cultura Arvense Árvores de fruto	7 5298*	N/R	2300	N-José Marques Gouveia S-Estrada E-Caminho Público O-Ana Filomena A. Costa	1457
6	José Marques Gouveia Rua Engº Amaro da Costa, Nº7 3520 Nelas - Tel: 032-940386	Árvores de Fruto Oliveiras, Nespereira Cultura Arvense	5297	N/R	2600	N-José Marques Gouveia S-Estrada E-Rosa Maria Jesus S. Paiva O-	1030
7	Rosa Maria Jesus Santos Paiva Rua Dr. Almeida Henriques, Nº20 3520 Nelas	2 Poços Cultura Arvense Oliveiras Videiras	5296	N/R	1800	N- S-José Marques Gouveia E-C.P. e Outro O-José Marques Gouveia	163

Concelho: Nelas

Freguesia: Nelas

PASSAGEM SUPERIOR 18
PK 118+955

Distrito: Viseu

MAPA DE ÁREAS

Número da Parcela	Nomes e Moradas dos Proprietários	Natureza da Parcela	Referências		Área Total do Prédio (m²)	Confrontações	Áreas a Expropriar (m²)
			Matriz	Registo Predial			
9	José Luis Abrantes Rua Dr. Almeida Henriques, N°24 3520 Nelas - Tel: 032-949585	Cultura Arvense Oliveiras Videiras	5524	1660	220	N- S-Estrada E-Herd. de Manuel Novais O-C.P.	380
10	Maria de Lurdes Gonçalves Pais Novais de Almeida Rua Albino Pais, N°27-2° 3520 Nelas - Tel: 032-9495885	Cultura Arvense Videiras Oliveiras Árvores de Fruto	5525	N/R	61000	N-C.P. S-Manuel Alves e Arnaldo Ferreirinho E-Estrada O-C.P. e José Luis Abrantes	5848
11	Maria da Purificação Abrantes Rua da Fonte Nova, N°5 3520 Nelas - Tel: 032-940371	Oliveiras, Pinhal Tanque 2 poços Árvores de Fruto	5920	N/R	9500	N-Estrada S-Maria João Rosado Cabral E-Maria João Rosado Cabral O-C.P.	41
12	Manuel Alves Leiria - Tel: 044-26709	Oliveiras Cultura Arvense	5522	N/R	9800	N-Estrada S-Maria João Rosado Cabral E-Estrada O-Herd. de Armando Monteiro R. Pereira	220
13	Arnaldo Augusto Marques dos Santos Avª das Forças das Armadas, N°107-4°Esq. 1600 Lisboa - Tel: 01-7963933	Oliveiras Cultura Arvense	5526	50788 FL 75/812	1300	N-Maria de Lurdes Gonçalves S-Estrada E-Largo (Ribeiro) O-Herd. de Manuel Novais	932
14	Manuel Alves Leiria - Tel: 044-26709	-	5527	N/R	-	-	55

MODERNIZAÇÃO DA LINHA DA BEIRA ALTA

PROJECTO DA PASSAGEM INFERIOR AO PK 213+553

Distrito: Guarda
Concelho: Guarda
Freguesia: Vila Garcia

MAPA DE ÁREAS

Nº DE PARCELA	LEVANTAMENTO CADASTRAL		NOMES E MORADAS DOS PROPRIETÁRIOS	OCUPAÇÃO TIPO DE CULTURA	REFERÊNCIAS		ÁREA TOTAL DO PRÉDIO (M²)	ÁREAS NECESSÁRIAS (M²)			ÁREA SOBRANTE
	CONCELHO	FREGUESIA			DA MATRIZ	REGISTO PREDIAL		LINHA	ACESSO E VALAS	TOTAL	
1	Guarda	Vila Garcia	António Jerónimo Lar da 3ª Idade-Rochoso	Inculto	9	Omisso	21200.00	-	2675.00	2675.00	18111.00
1.1	Guarda	Vila Garcia	António Jerónimo Lar da 3ª Idade-Rochoso	Inculto	9	Omisso	21200.00	-	208.00	208.00	
1/1	Guarda	Vila Garcia	Herdeiros de José Matos Vila Garcia	Batata Centeio	11	Omisso	4700.00	-	1795.00	1795.00	2905.00
2	Guarda	Vila Garcia	José Pereira dos Santos Vila Garcia	Inculto	5	Omisso	69560.00	-	777.00	777.00	68783.00
3	Guarda	Vila Garcia	António Lopes Vila Garcia	Inculto	10	Omisso	16500.00	-	417.00	417.000	16083.00
4	Guarda	Vila Garcia	António Jerónimo Lar da 3ª Idade-Rochoso	Batata Centeio e Lameiro	9	Omisso	21200.00	-	206.00	206.00	18111.00
			TOTAL	PARCIAIS							
				ACUMULADOS			154360.00	-	6078.00	6078.00	123.993.00

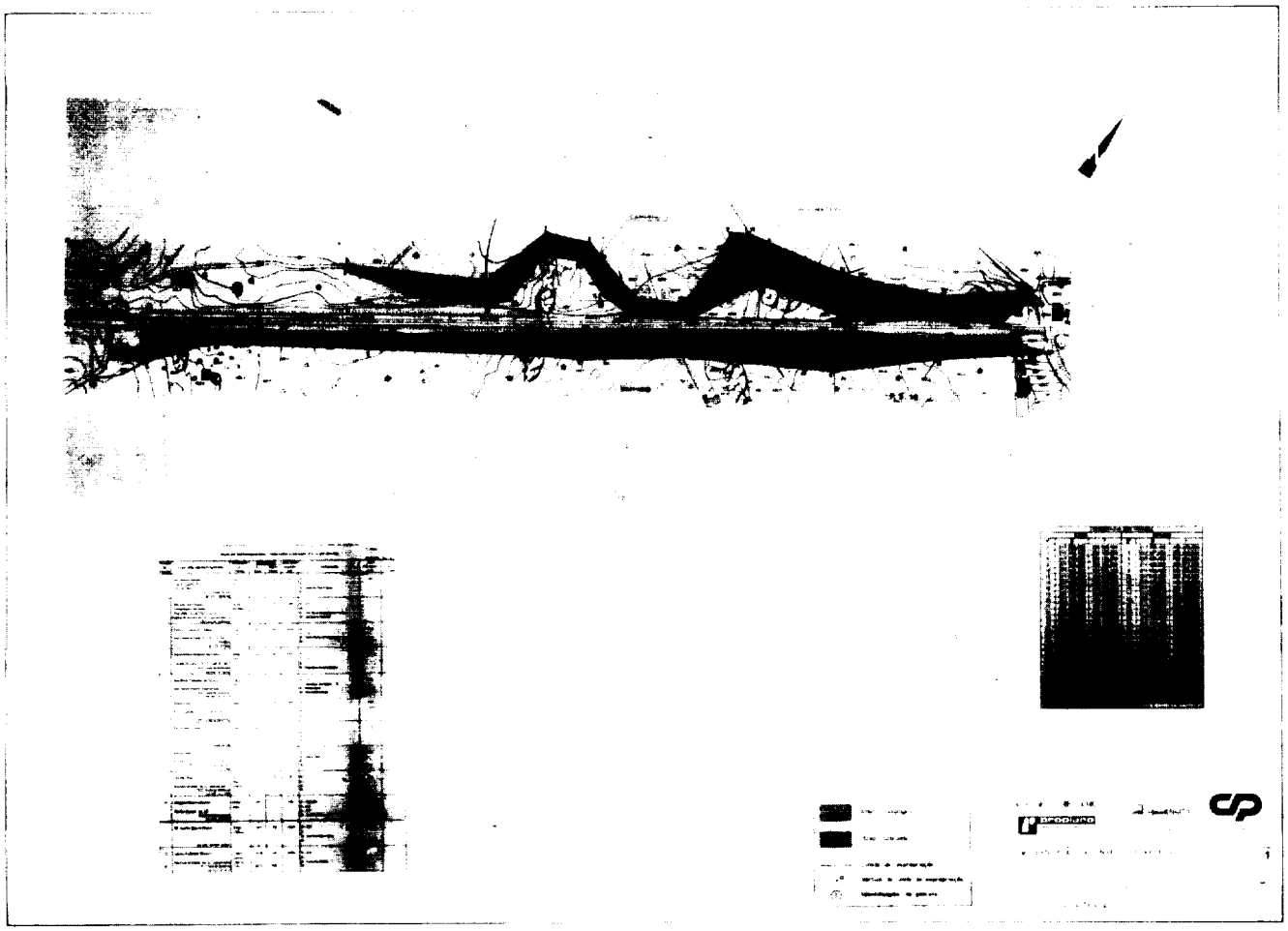



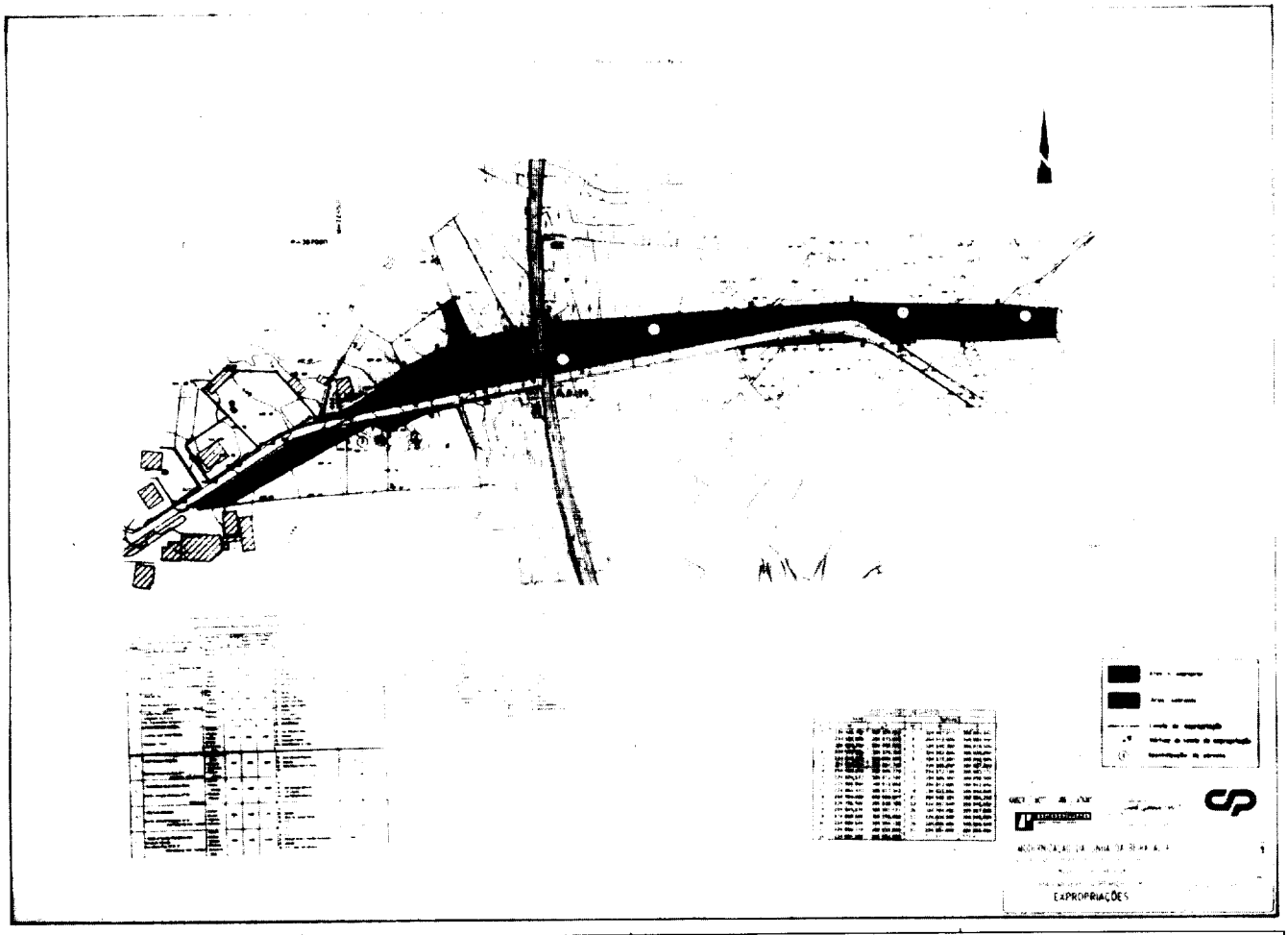
EXPROPRIAÇÕES

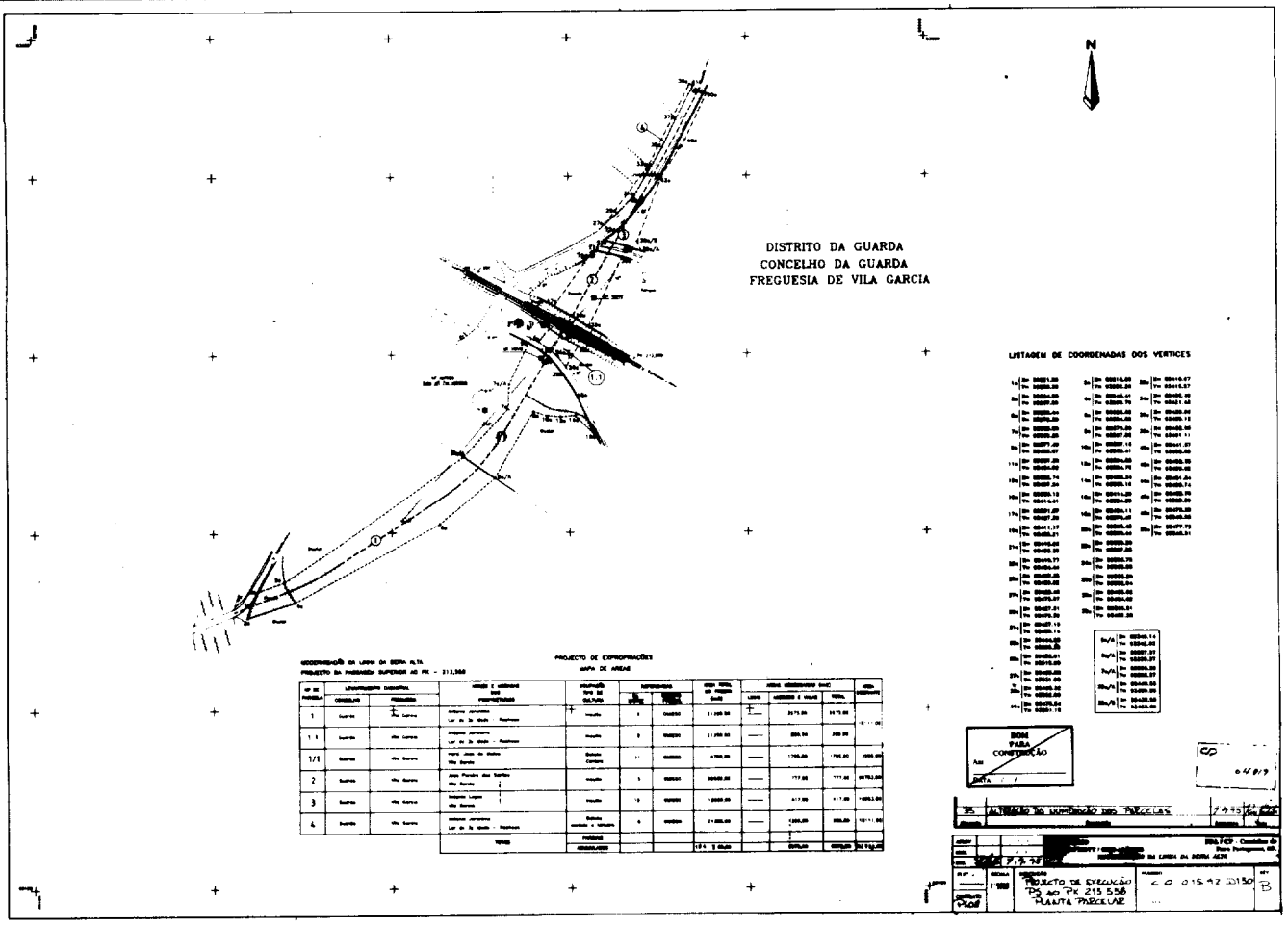
N
DISTRITO DA GUARDA
CONCELHO DA GUARDA
FREGUESIA DE VILA GARCIA
LISTAGEM DE COORDENADAS DOS VERTICES
PROJECTO DE EXPROPRIAÇÕES
MAPA DE ÁREAS
ZONA PARA CONSTRUÇÃO
ALTERAÇÃO DA NUMERAÇÃO DAS PARCELAS
PROJECTO DE EXECUÇÃO
TOS AO PK 215,558
PLANTA PARCELAR

Desp. SET 22/96. — No seguimento da aprovação pelo Governo do Plano de Modernização e Reconversão do Caminho de Ferro, a CP — Caminhos de Ferro Portugueses, E. P., procedeu ao lançamento do Projecto de Modernização da Linha da Beira Alta, cujas obras estão em curso.

Entre estas há que construir uma PS ao quilómetro 66,070, executar acessos a prédios bloqueados pelo restabelecimento da PS 10 ao quilómetro 93,586, estabelecer a drenagem da PS ao quilómetro 108,540, construir restabelecimentos e caminhos paralelos entre os quilómetros 136,748 e 137,375, quilómetros 163,460 e 163,640 e quilómetros 178,980 e 179,022.

Considerando o interesse nacional de que se reveste a modernização do caminho de ferro, como alternativa não poluente ao transporte rodoviário, nos termos e ao abrigo da delegação de competências constante do Desp. MEPAT 40/96, publicado no *DR*, 2.ª, 40, de 16-2-96:

Determino:

1 — A requerimento da CP — Caminhos de Ferro Portugueses, E. P., considerando que para a materialização da referida obra é indispensável a expropriação de terrenos para além dos limites do domínio público ferroviário, no uso dos poderes conferidos pelos arts. 11.º, n.º 1, al. *a*), e 13.º, n.º 1, ambos do Dec.-Lei 438/91, de 9-11, e tendo em vista o início imediato das obras sem que haja interrupção dos trabalhos em curso, declaro a utilidade pública com carácter de urgência da expropriação dos bens imóveis e direitos a eles inerentes constantes nas plantas anexas, com os n.os 04986, 04987, 04988, 04989, 04990, 04926 e 04991 CP.

2 — Declaro autorizar a CP a tomar posse administrativa dos imóveis identificados nas plantas referidas anteriormente, ao abrigo do art. 17.º daquele decreto.

3 — Os encargos com as expropriações são da responsabilidade da CP, para os quais dispõe de cobertura financeira.

22-2-96. — O Secretário de Estado dos Transportes, *António Guilhermino Rodrigues.*

PROJECTO DE EXPROPRIAÇÕES

PASSAGEM SUPERIOR AO PK 66+070

CONCELHO: Mortágua DISTRITO: Viseu

FREGUESIA: Espinho

MAPA DE ÁREAS

Nº DE PARCELA	NOMES E MORADAS DOS PROPRIETÁRIOS	NATUREZA DA PARCELA	REFERÊNCIAS		ÁREA TOTAL DO PRÉDIO (m²)	CONFRONTAÇÕES	ÁREAS A EXPROPRIAR (m²)	ÁREAS SOBRANTES (m²)
			DA MATRIZ	REGISTO PREDIAL				
1	José Pereira Cadete* Sobrosa Tel: 031 920265	--	4997	Omisso	--	--	396.00	
2	Manuel Abreu Fernandes* Azival 3450 Mortágua	--	4297	*	--	--	469.00	
3	Eduardo Almeida Maria Aldina Pereira** Seito 3450 Mortágua Tel: 031 923875	--	4296	*	--	--	2252.00	417.00
4	Artur Pereira Cadete Espinho	--	5778	*	--	--	327.00	
5	Maria Grancelina Pereira Vale Mouro Espinho 3450 Mortágua	--	5771	*	--	--	739.00	
6	Abilio Rodrigues Isaura Maria Martins Rua do Tronco Espinho	--	5690	*	--	--	2415.00	901.00

* - Registado nas Finanças em nome de Joaquim Pais

** - Registado nas Finanças em nome de António Pereira Cadete

RESTABELECIMENTO DA P.S. 10 AO PK 93+586

CONCELHO: Carregal do Sal DISTRITO: Viseu

FREGUESIA: Papizios

Nº DE PARCELA	NOMES E MORADAS DOS PROPRIETÁRIOS	NATUREZA DA PARCELA	REFERÊNCIAS		ÁREA TOTAL DO PRÉDIO (m²)	CONFRONTAÇÕES	ÁREAS A EXPROPRIAR (m²)	ÁREAS SOBRANTES (m²)
			DA MATRIZ	REGISTO PREDIAL				
2.1	- Saudade Soares Miranda - José António Miranda - Cerminda Soares Miranda (Emigrantes nos E.U.A.) Procurador - Manuel Mateus Jorge Tel. 032-96 97 03	Mato Pinheiros Oliveiras	1054	Omisso	8000	N - S - C.P.-Caminhos de Ferro Portugueses E - O - Caminho e Outro	292.00	

CONCELHO: Nelas
FREGUESIA: Canas de Senhorim

DRENAGEM DA P.S. AO PK 108+540

DISTRITO: Viseu

Nº DE PARCELA	NOMES E MORADAS DOS PROPRIETÁRIOS	NATUREZA DA PARCELA	REFERÊNCIAS		ÀREA TOTAL DO PRÉDIO (m²)	CONFRONTAÇÕES	ÀREAS A EXPROPRIAR (m²)	ÀREAS SOBRANTES (m²)
			DA MATRIZ	REGISTO PREDIAL				
8	Mário Cunha Pereira dos Santos (emigrante no Brasil) Procurador Artur Manuel de Oliveira Fernandes Tel: 032 - 96 89 72	Pinhal Mato	2543	N/R	2820	N - Ribeiro S - Caminho E - Serafim Alves dos Santos O - António da Silva Correia	94.00	120.00
9	Serafim Alves dos Santos Rua das Larangeiras No. 32 3525 - Canas de Senhorim	Pinhal Ásvores de fruta Cultura arvense	2544	0 1483	8590	N - Ribeiro S - Caminho E - Caminhos O - Mário Cunha Pereira dos Santos	176.00	

CARREGAL DO SAL/MANGUALDE

RESTABELECIMENTO AO PK 112.375

Nº PARCELA	Nº PROCESSO	NOMES E MORADAS DOS PROPRIETÁRIOS	NATUREZA DA PARCELA	REFERÊNCIAS		ÀREA TOTAL DO PRÉDIO (m²)	ÀREAS A EXPROPRIAR (m²)		
				DA MATRIZ	REGISTO PREDIAL		LINHA	ACESSOS	SOBRANTE
2 2.1	911	António João Couto Mouraz Miranda Av. Estados Unidos da América, 46-2º Esqº 1700 Lisboa	Pinhal	8292				180 348	
3	912	Margarida Silva e Outros Rua do Casal 3525 Canas de Senhorim	Pinhal	9398				256	
3A	959	Margarida Silva e Outros Rua do Casal 3525 Canas de Senhorim	Pinhal	Omisso				16	110
4	913	António Dias Ferreira Rua do Comércio, nº 111 3525 Canas de Senhorim	Pinhal	8294	Ficha 00950 Canas			847	228
5	914	Maria Lusitana Diogo Rua Professor Veiga Beirão, Lote 10, 3º C 1700 Lisboa	Pinhal	8296	2717 Canas			346	

MODERNIZAÇÃO DA LINHA DA BEIRA ALTA

DISTRITO DE VISEU

CONCELHO DE MANGUALDE

RESTABELECIMENTOS E CAMINHOS PARALELOS DO KM 136+748 A 137+375

PROJECTO DE EXPROPRIAÇÕES

MAPA DE ÁREAS

Nº da parcela	Levantamento cadastral		Nomes e moradas dos proprietários	Ocupação tipo de cultura	Referências		Área total do prédio (m²)	Área a expropriar (m²)	Área sobrante (m²)
	Concelho	Freguesia			da matriz	Reg. Predial			
1	Mangualde	Póvoa de Cervães	José Nunes Dias, representado por Narcisa da Silva Rua Direita 49 - Póvoa de Cervães 3530 Mangualde	Inculto	121	Omisso	6.755	120	6.635
2	Mangualde	Póvoa de Cervães	António Marques Rua Direita 10 - Póvoa de Cervães 3530 Mangualde	Inculto	122	Omisso	4.320	64	4.256
3	Mangualde	Póvoa de Cervães	Horácio Martins de Oliveira Póvoa de Cervães 3530 Mangualde	Hórta, vinha mato e pinhal	119	Omisso	41.625	1.896	39.729
4	Mangualde	Póvoa de Cervães	Eduardo Oliveira Morais Tr. do Outeiro 5ª Esqª - Cativelos 6290 Gouveia	Horta e olival	118	Omisso	390	127	263
5	Mangualde	Póvoa de Cervães	Eduardo Oliveira Morais Tr. do Outeiro 5ª Esqª - Cativelos 6290 Gouveia	Mato e pinhal	540	Omisso	1.850	640	1.210

Nº da parcela	Levantamento cadastral		Nomes e moradas dos proprietários	Ocupação tipo de cultura	Referências		Área total do prédio (m²)	Área a expropriar (m²)	Área sobrante (m²)
	Concelho	Freguesia			da matriz	Reg. Predial			
6	Mangualde	Póvoa de Cervães	Zélia Viegas Cabral Matela Rua Alexandre Lobo 49 2º Esqº 3500 Viseu	Mato e pinhal	541	Omisso	2.175	1.446	729
7	Mangualde	Póvoa de Cervães	Horácio Martins de Oliveira Póvoa de Cervães 3530 Mangualde	Mato e pinhal	543	Omisso	6.000	193	5.807
8	Mangualde	Póvoa de Cervães	António Carvalho Rua Direita 43 - Póvoa de Cervães 3530 Mangualde	Mato e pinhal	587	Omisso	12.240	1.940	10.300
9	Mangualde	Póvoa de Cervães	Amândio Soares Ferreira Rua Direita 29 - Póvoa de Cervães 3530 Mangualde	Mato e pinhal	583 (antigo) 2049	Omisso	13.200	1.610	11.590
10	Mangualde	Póvoa de Cervães	Horácio Martins de Oliveira Póvoa de Cervães 3530 Mangualde	Mato e pinhal	584	Omisso	6.000	603	5.397
11	Mangualde	Póvoa de Cervães	Maria Teresa Carolina de Sá Pais do Amaral e Melo Rua Diogo Afonso 6 1400 Lisboa	Mato e pinhal	617	Omisso	2.898	696	2.202
12	Mangualde	Póvoa de Cervães	Herdeiros de José Rodrigues representados por Joaquim Rodrigues Beco 14 nº 1 - Póvoa de Cervães 3530 Mangualde	Mato e pinhal	585	Omisso	270	142	128
13	Mangualde	Póvoa de Cervães	Luís Dias Martins Rua da Pedreira 5 - Póvoa de Cervães 3530 Mangualde	Mato e pinhal	586	Omisso	4.800	992	3.808
14	Mangualde	Póvoa de Cervães	Aristides Marques Viegas Rua do Sul 7 - Póvoa de Cervães 3530 Mangualde	Mato e pinhal	592	Omisso	8.500	42	8.458
			TOTAL				111.023	10.511	100.512

MODERNIZAÇÃO DA LINHA DA BEIRA ALTA

DISTRITO DA GUARDA

CONCELHO DE CELORICO DA BEIRA

RESTABELECIMENTOS E CAMINHOS PARALELOS DO KM 163+460 A 163+640

PROJECTO DE EXPROPRIAÇÕES

MAPA DE ÁREAS

Nº da parcela	Levantamento cadastral		Nomes e moradas dos proprietários	Ocupação tipo de cultura	Referências		Área total do prédio (m²)	Área a expropriar (m²)	Área sobrante (m²)
	Concelho	Freguesia			da matriz	Reg. Predial			
1	Celorico da Beira	Santa Maria	Artur Costa Lugar do Moinho do Areal Santa Maria 6360 Celorico da Beira	Semeadura pomar tanques	419	Omisso	2.850	1.589	1.261
2	Celorico da Beira	Santa Maria	Amadeu Jacinto Lugar do Espínheiro Santa Maria 6360 Celorico da Beira	Mato pinhal pastagem	758	Omisso	2.620	1.068	1.552
3	Celorico da Beira	Santa Maria	Maria de Lurdes Jacinto Costa Lugar do Espinheiro Santa Maria 6360 Celorico da Beira	Mato pinhal	760	Omisso	2.380	38	2.342
			TOTAL				7.850	2.695	5.155

MODERNIZAÇAO DA LINHA DA BEIRA ALTA
DISTRITO DA GUARDA
CONCELHO DE TRANCOSO
RESTABELECIMENTOS E CAMINHOS PARALELOS DO KM 178+980 A 179+022
PROJECTO DE EXPROPRIAÇÕES
MAPA DE ÁREAS

Nº da parcela	Levantamento cadastral		Nomes e moradas dos proprietários	Ocupação tipo de cultura	Referências		Área total do prédio (m²)	Área a expropriar (m²)	Área sobrante (m²)
	Concelho	Freguesia			da matriz	Reg. Predial			
1	Trancoso	Vilares	Antero Frias da Fonseca Moreira Rua Diogo Brandão, 43 - 2º 4050 Porto	Mato e pinhal	785	Omisso	36.845	608	36.237
2	Trancoso	Vilares	Mateus Luís dos Santos 22 R. Valter 75-011 Paris França	Mato e pinhal	914	Omisso	15.305	161	15.144
3	Trancoso	Vilares	Antero Frias da Fonseca Moreira Rua Diogo Brandão, 43 - 2º 4050 Porto	Mato e pinhal	752	Omisso	27.242	1.717	25.525
4	Trancoso	Vilares	José Gabriel Rodrigues Vilares - Vila Franca das Naves 6420 Trancoso	Vinha e olival	813	Omisso	4.700	46	4.654
			TOTAL				84.092	2.532	81.560

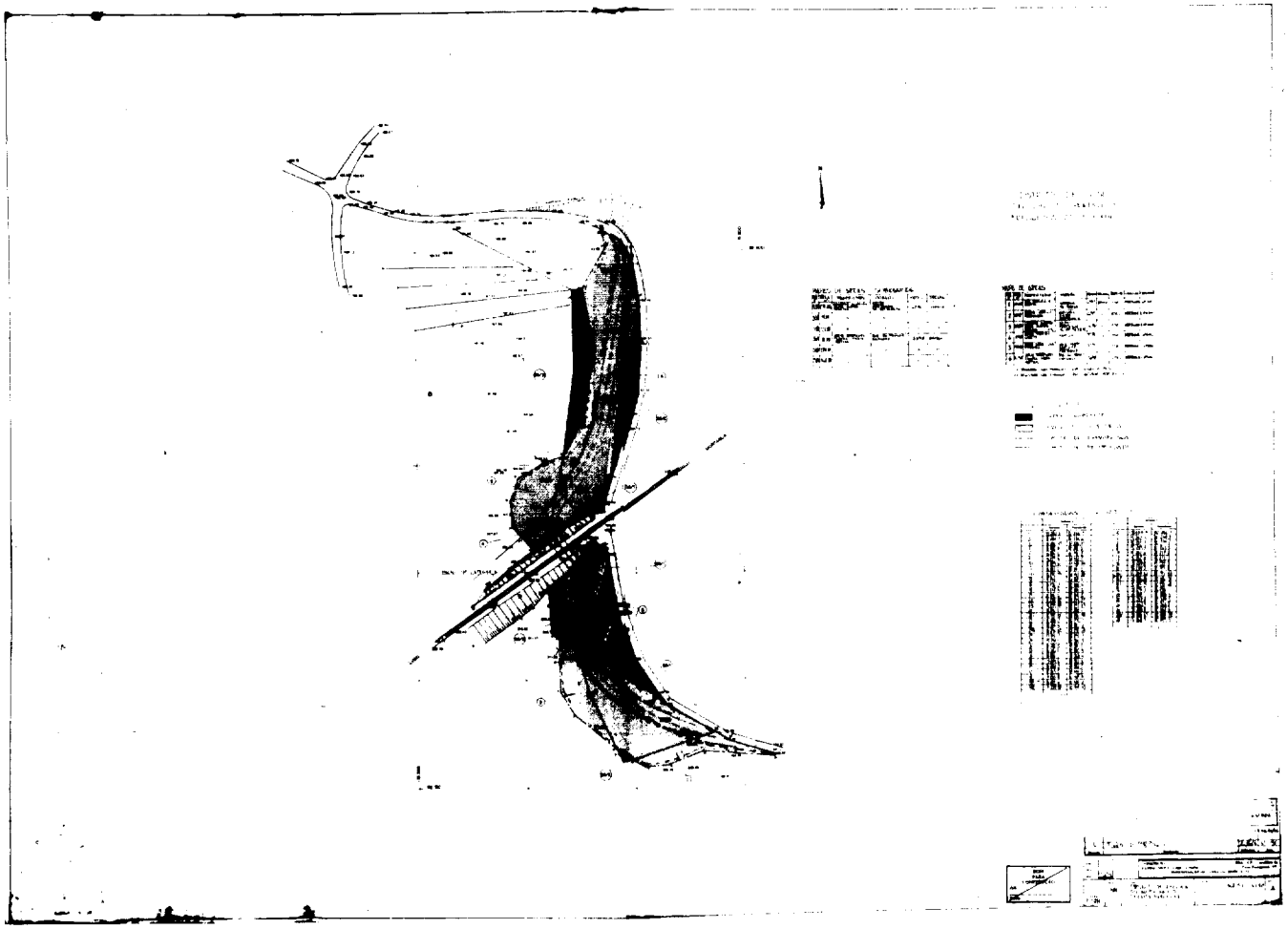

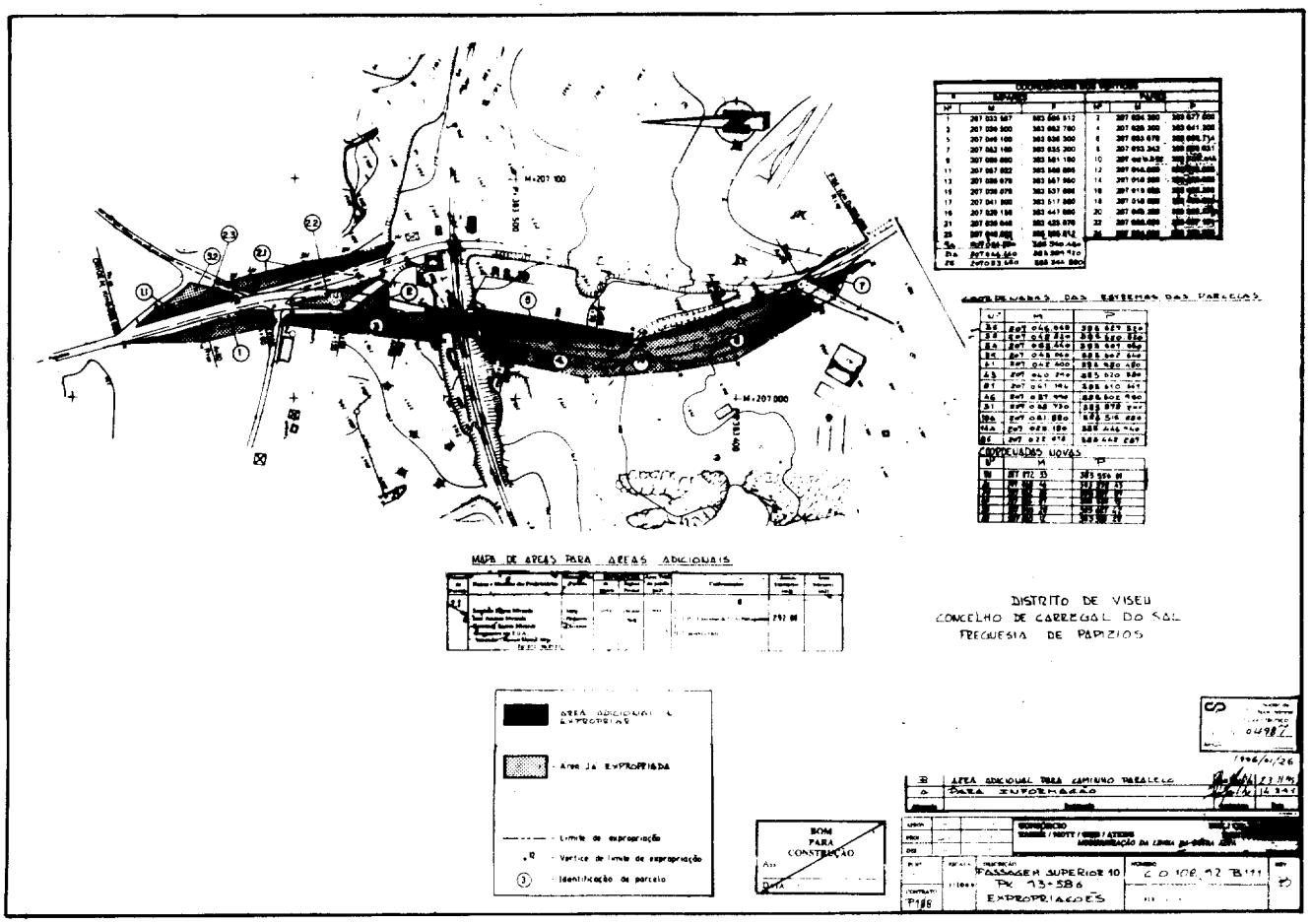
M=207 100
M=207 000
MAPA DE ÁREAS PARA ÁREAS ADICIONAIS
DISTRITO DE VISEU
CONCELHO DE CARREGAL DO SAL
FREGUESIA DE PAPIZIOS
ÁREA ADICIONAL A EXPROPRIAR
Área JÁ EXPROPRIADA
Limite de expropriação
Vértice de limite de expropriação
Identificação de parcela
BOM PARA CONSTRUÇÃO
PASSAGEM SUPERIOR 10
PK 13+586
EXPROPRIAÇÕES
CO 108.92 B111

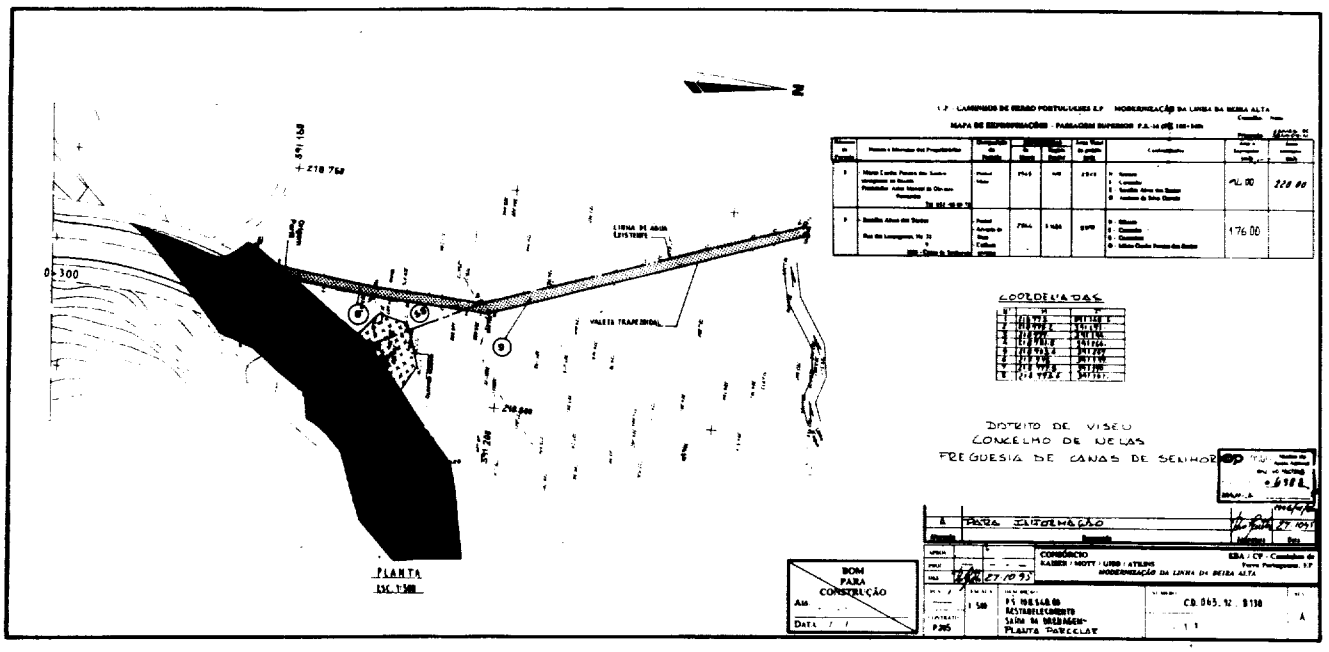
PLANTA
DISTRITO DE VISEU
CONCELHO DE VELAS
FREGUESIA DE CANAS DE SENHORIM
BOM PARA CONSTRUÇÃO
PARA INFORMAÇÃO
CONSÓRCIO
KAISER / MOTT / LIDO / ATELIER
MODERNIZAÇÃO DA LINHA DA BEIRA ALTA
RESTABELECIMENTO
SAÍDA DA DRENAGEM
PLANTA PARCELAR

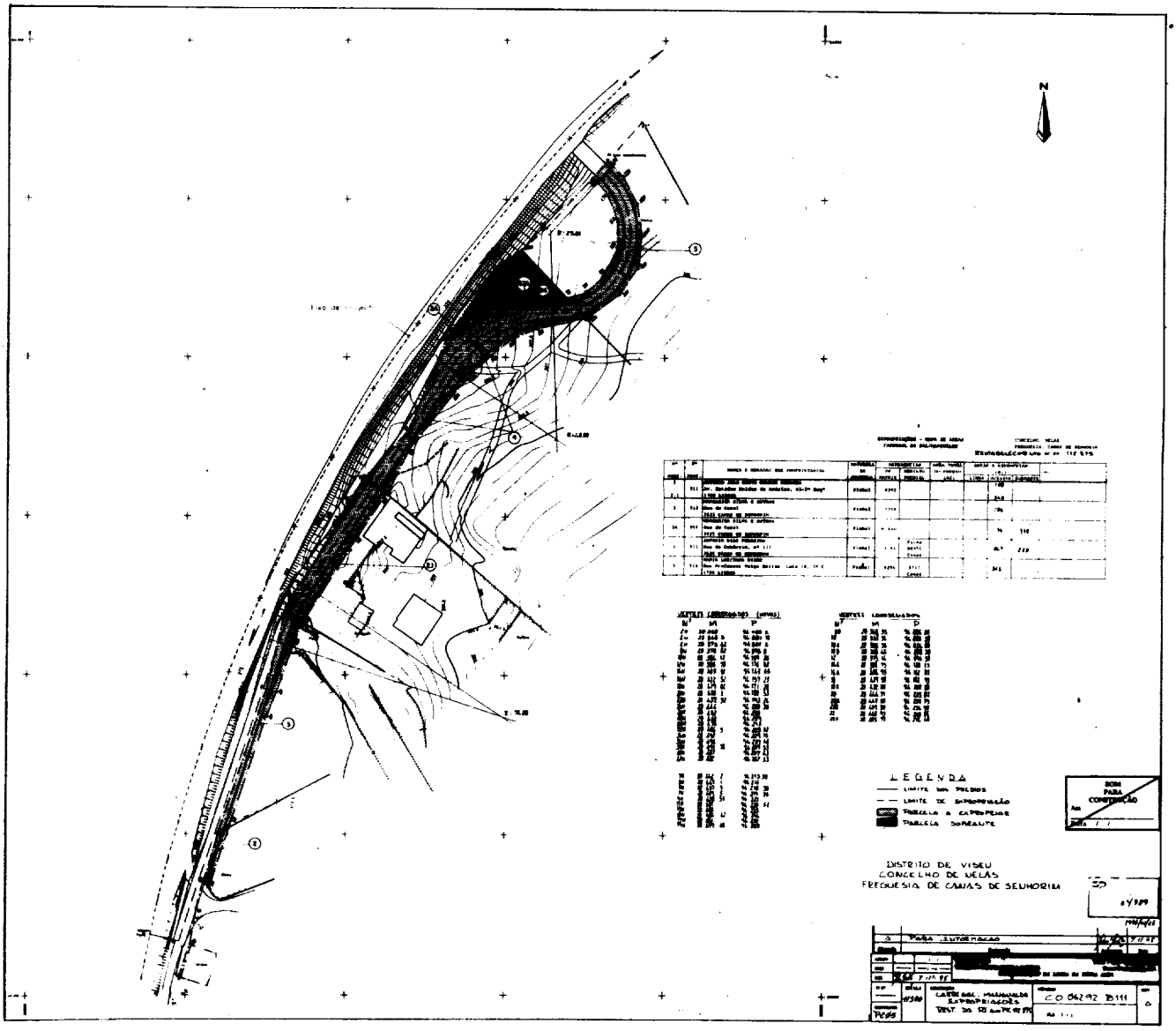
N
LEGENDA
LIMITE DOS PREDIOS
LIMITE DE EXPROPRIAÇÃO
PARCELA A EXPROPRIAR
PARCELA SOBRANTE
BOM PARA CONSTRUÇÃO
DISTRITO DE VISEU
CONCELHO DE VELAS
FREGUESIA DE CANAS DE SENHORIM
PARA INFORMAÇÃO

LISTAGEM DE COORDENADAS DOS VÉRTICES

MAPA DE ÁREAS

DISTRITO DE VISEU
CONCELHO DE MANGUALDE
FREGUESIA DE PÓVOA DE CERVÃES

ENTREGUE

CAMINHOS DE FERRO PORTUGUESES E.P.
MODERNIZAÇÃO DA LINHA DA BEIRA ALTA

PLANTA PARCELAR

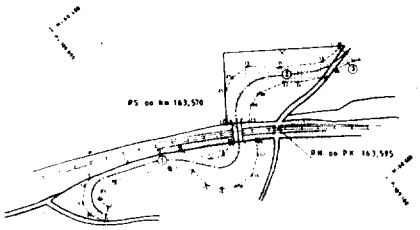

LISTAGEM DE COORDENADAS DOS VÉRTICES

DISTRITO DA GUARDA
CONCELHO DE CELORICO DA BEIRA
FREGUESIA DE SANTA MARIA

MAPA DE ÁREAS

CAMINHOS DE FERRO PORTUGUESES E.P.
MODERNIZAÇÃO DA LINHA DA BEIRA ALTA
DISTRITO DA GUARDA
CONCELHO DE

PLANTA PARCELAR

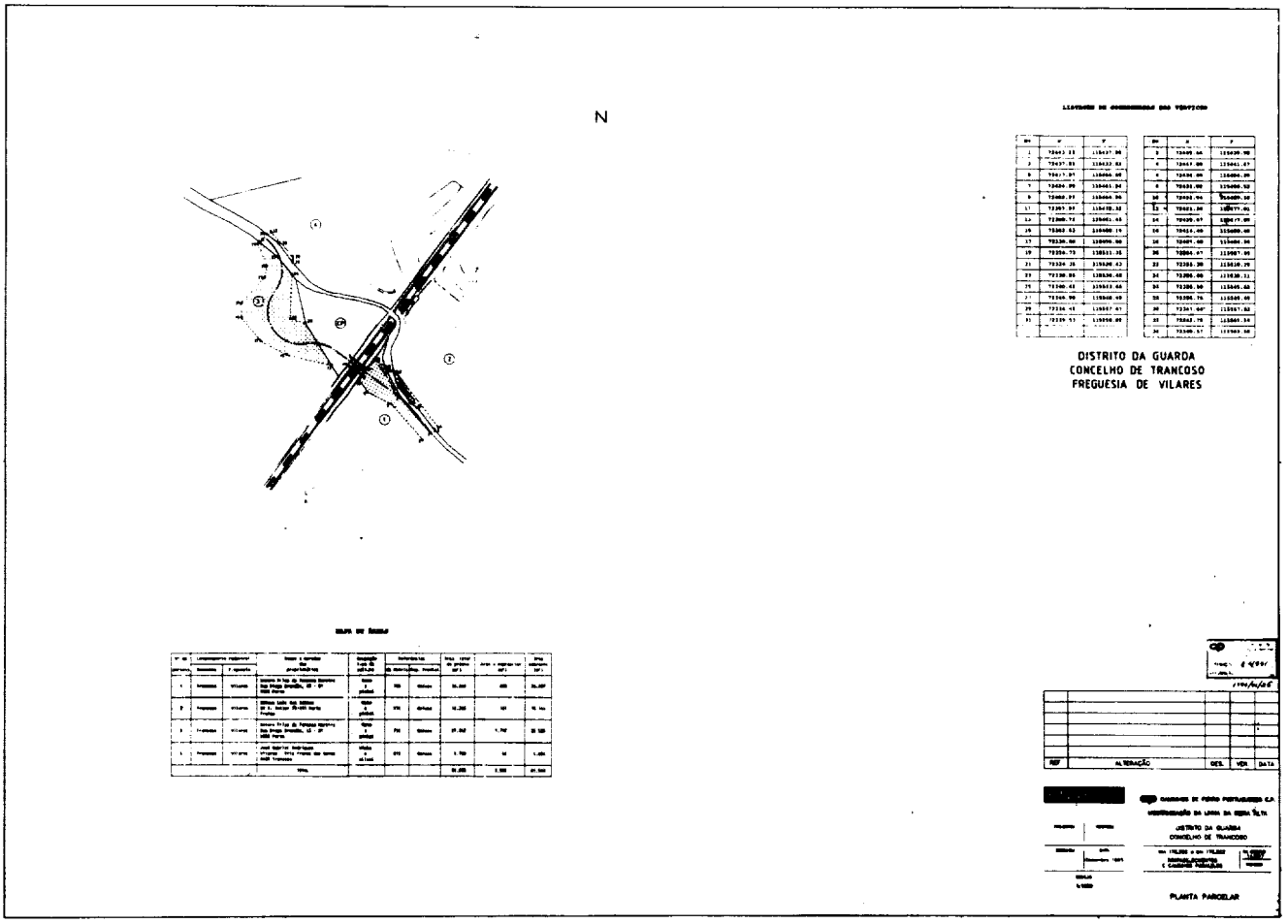

Desp. SET 23/96. — No seguimento da aprovação pelo Governo do Plano de Modernização e Reconversão do Caminho de Ferro, a CP — Caminhos de Ferro Portugueses, E. P., procedeu ao lançamento do Projecto de Modernização da Linha do Norte, cujas obras já em curso envolvem um vasto conjunto de intervenções ferroviárias.

A curto prazo iniciar-se-á a intervenção no subtroço Albergaria dos Doze-Alfarelos, numa extensão de aproximadamente 48 km, cujas obras compreendem todo o tipo de especialidades: via, construção civil, catenária e sinalização.

Considerando o interesse nacional de que se reveste a modernização do caminho de ferro, como alternativa não poluente ao transporte rodoviário, nos termos e ao abrigo da delegação de competências constante do Desp. MEPAT 40/96, publicado no *DR*, 2.ª, 40, de 16-2-96:

Determino:

1 — A requerimento da CP — Caminhos de Ferro Portugueses, E. P., considerando que para a materialização da referida obra é indispensável a expropriação de terrenos para além dos limites do domínio público ferroviário, no uso dos poderes conferidos pelos arts. 11.º, n.º 1, al. *a*), e 13.º, n.º 1, ambos do Dec.-Lei 438/91, de 9-11, e tendo em vista o início imediato das obras sem que haja interrupção dos trabalhos em curso, declaro a utilidade pública com carácter de urgência da expropriação dos bens imóveis e direitos a eles inerentes constantes nas plantas anexas, com os n.os 04843 CP a 04892 CP.

2 — Declaro autorizar a CP a tomar posse administrativa dos imóveis identificados nas plantas referidas anteriormente, ao abrigo do n.º 1 do art. 17.º daquele decreto.

3 — Os encargos com as expropriações são da responsabilidade da CP, para os quais dispõe de cobertura financeira.

22-2-96. — O Secretário de Estado dos Transportes, *António Guilhermino Rodrigues.*

Troço Albergaria dos Doze - Alfarelos

Mapa de Áreas

Distrito: Leiria
Concelho: Pombal
Freguesia: Albergaria dos doze

Folha nº	Parcela	Área (m²)	Nome e Morada do Proprietário	Natureza	Matriz	Reg.Predial	Confrontações
1	2	272	Guilherme Fé - Albergaria dos doze	Rústico	-	-	Norte Este C P Sul Oeste Caminho Público
1	3	102	Camara Municipal de Pombal - Pombal	Caminho	-	-	
1	4	288	Herd. de Albino Costa - Albergaria dos doze	Rústico	-	-	Norte Maria Alice Mendes da Silva Este Sul Oeste Parcela nº3
4	6	6	António Malho - Albergaria dos Doze	Rústico	9662	-	Norte José da Costa Este C P Sul Caminho Público Oeste
4	7	15	Manuel Jorge - Perto da Igreja Velha de Albergaria	Rústico	6619	-	Norte Manuel Francisco Alfaiate Este C P Sul C P Oeste

Distrito: Leiria
Concelho: Pombal
Freguesia: São Simão de Litém

Folha nº	Parcela	Área (m²)	Nome e Morada do Proprietário	Natureza	Matriz	Reg.Predial	Confrontações
8	8	6	Herd. Tomazia Alves - Aldeia de Cima Pombal	Rústico	-	-	Norte: C.P. Este: C.P. Sul: C.P. Oeste:
8	9	20	Camara Municipal de Pombal - Pombal	Caminho	-	-	
9	9.1	195	Camara Municipal do Pombal - Pombal	Caminho	-	-	
9	10	591	Adelino Ferreira - São Simão de Litém	Rústico	-	-	Norte: Caminho Público Este: Caminho Público Sul: Herd. de Manuel Simões, Outros Oeste: Adelino Ferreira
9	11	50	Herd. de Aires Malho - Junceira Santiago de Litém	Rústico	-	-	Norte: C.P. Este: C.P. Sul: Caminho Público Oeste: Joaquim Gonçalves
9	12	34	Manuel Malho - Arneiro de Baixo - São Simão de Litém	Rústico	1448	-	Norte: Parcela nº13 Este: Sul: C.P. Oeste: C.P.
9	13	364	Manuel Nogueira - Arneiro de Baixo - São Simão de Litém	Rústico		-	Norte: Este: Parcela nº12 Sul: C.P. Oeste: C.P.
9	14	92	Serviços Hidraulicos	Vala	-	-	
9	15	280	Manuel Nogueira - Arneiro de Baixo - São Simão de Litém	Rústico		-	Norte: Parcela nº16 Este: Sul: Serviços Hidraulicos Oeste: Parcela nº16
9	16	311	Celeste Gameiro - Grilos - Santiago de Litém	Rústico	-	-	Norte: Parcela nº17 Este: Parcela nº15 Sul: Parcela nº15 Oeste: Parcela nº14
9	17	253	Herd. de Manuel Gameiro - Grilos - São Simão de Litém	Rústico	-	-	Norte: Este: Sul: Parcela nº16 Oeste: Parcela nº14
9	18	99	Herd. de Aires Gameiro - Fig. do Casal	Rústico	10703 10705	-	Norte: Este: Serviços Hidraulicos SuL: C.P. Oeste: C.P.
9	S18	57	Herd. de Aires Gameiro - Figueira do Casal	Rústico	10703 10705	-	Norte: Parcela nº19 Este: Serviços Hidraulicos Sul: Oeste: C.P.
9	19	45	Felicidade de Jesus - Grilos - São Simão de Litém	Rústico	10700	-	Norte: C.P. Este: Sul: Parcela nº S18 Oeste: C.P.
9	19.1	26	Felicidade Jesus - Grilos - São Simão de Litém	Rústico	10700	-	Norte: Este: Sul: C.P. Oeste: C.P.
9	20	7	Herd. de Manuel Patricio - Aleixo - São Simão de Litém	Rústico	9944		Norte: C.P. Este: C.P. Sul: Oeste: Parcela nº21
9	21	26	Herd. de Adelino Silva - Aleixa - São Simão de Litém	Rústico	-	-	Norte: G.P. Este: C.P. Sul: Parcela nº20 Oeste: Parcela nº22
9	22	45	Herd. de Aires Rodrigues Aleixa São João de Litém	Rústico	-		Norte: C.P. Este: C.P. Sul: Parcela nº21 Oeste:
9	24	9	Américo Santos - Arneiro de Baixo - São Simão de Litém	Rústico	9859		Norte: C.P. Este: C.P. Sul: Caminho Público Oeste: Caminho Público
10	28	40	Aderito Dias - Casal da Mouca, Santiago de Litém	Rústico	9813	-	Norte: C.P. Este: C.P. Sul: Oeste: Parcela nº29
10	29	16	António Pedro - Avelar, Santiago de Litém	Rústico	9808	-	Norte: C.P. Este: Adérito António Dias Sul Oeste
10	30	17	Manuel Pedro - Avelar, Santiago de Litém	Rústico	9808	-	Norte: C.P. Este Sul Oeste: Parcela nº31
10	31	10	Herd. de Alexandre Abreu - Albergaria dos Doze	Rústico	9809	-	Norte: C.P. Este: Parcela nº30 Sul: Oeste: José Mendes Santos Paixões
10	33	22	Herd. de Manuel da Costa - Albergaria dos Doze	Rústico	9809	-	Norte: C.P. Este: José Mendes Santos Paixões Sul Oeste: Parcela nº34
10	34	20	Eloi Gameiro - Roubã, São Simão de Lit	Rústico	-	-	Norte: C.P. Este: Parcela nº33 Sul Oeste:
10	38	12	Herd. de Manuel Gameiro - Santiago de Litém	Rústico	9237	-	Norte: C.P. Este: Herd. de Manuel Gameiro Sul: Joaquim Gameiro da Silva Oeste: Herd. de Manuel Gameiro
10	39	22	Herd. de Manuel Gameiro - Santiago de Litém	Rústico	9237	-	Norte: C.P. Este: Herd. de Manuel Gameiro Sul: Oeste: Serviços Hidraulicos
11	40	166	Armando Santos - Roubã - São Simão de Litém	Rústico	-	-	Norte: Parcela nº41 Este: Sul: Oeste:
11	41	634	João Costa - Roubã - São Simão de Litém	Rústico	-	-	Norte: C.P. Este: Sul: Parcela nº40 Oeste:
11	42	404	António Gameiro - Casal das Freiras - Santiago de Litém	Rústico	10821	-	Norte: Caminho Público Este: Sul: C.P. Oeste:
11	S42	79	António Gameiro - Casal das Freiras - Santiago de Litém	Rústico	-	-	Norte: Caminho Público Este: Parcela nº42 Sul: C.P. Oeste: Caminho Público
11	43	224	Camara Municipal de Pombal - Pombal	Caminho	-	-	
11	44	541	Herd. de Aires Barreiro - Roubã - São Simão de Litém	Rústico	9809	-	Norte: Este: Sul: Parcela nº43 Oeste:

Folha nº	Parcela	Área (m²)	Nome e Morada do Proprietário	Natureza	Matriz	Reg.Predial	Confrontações
11	45	20	Serviços Hidraulicos	Vala	-	-	
12	46	50	Camara Municipal de Pombal - Pombal	Caminho	-	-	
12	47	9	Adelino Ferreira - São Simão de Litém	Rústico	615	-	Norte Celeste Neves Gameiro Este Parcela nº46 Sul Parcela nº46 Oeste Parcela nº48
12	48	103	Herd. de Rosária Martinha - Carvalhal - São Simão de Litem	Rústico	-	-	Norte Herd. de Rosaria Martinha - Outros Este Parcela nº47 Sul C P Oeste Parcela nº49
12	49	31	Maria Coelho - Baldroaria - Santiago de Litém	Rústico	421	-	Norte Este Parcela nº48 Sul C P Oeste Parcela nº50
12	50	17	Herd. de Manuel Luis - Carvalhal - São Simão de Litém	Rústico	13	-	Norte Serviços Hidraulicos Este Parcela nº49 Sul C P Oeste Parcela nº51
12	51	30	Manuel Feliciano - Roubã - São Simão de Litém	Rústico	15	-	Norte Este Parcela nº50 Sul C P Oeste Parcela nº52
12	52	47	Herd. de João Nogueira - Roubã - São Simão de LItém	Rústico	16	-	Norte Este Parcela nº51 Sul C P Oeste Parcela nº S53
12	52.1	211	Herd. de João Nogueira - Roubã - São Simão de LItém	Rústico	16	-	Norte Este Sul Oeste Parcela nº53
12	53	581	Daniel António - Quinta da Casinha - Pombal	Rústico	17	-	Norte Este Parcela nº52.1 Sul Parcela nº S53 - C P Oeste Parcela nº54
12	S53	102	Daniel António - Quinta da Casinha - Pombal	Rústico	17	-	Norte Este Herd. de João Nogueira Sul Parcela nº53 Oeste Parcela nº53
12	54	492	João Feliciano - Carvalhal - São Simão de Litém	Rústico	18		Norte Este Parcela nº53 Sul C P Oeste Parcela nº55
12	55	293	Manuel Nogueira - Carvalhal - São Simão de Litém	Rústico	19	-	Norte Este Parcela nº54 Sul C P Oeste
12	56	90	João Feliciano - Carvalhal - São Simão de Litém	Rústico	-	-	Norte C P Este Sul Oeste Parcela nº57
12	57	619	Adelino António - Carvalhal - São Simão de Litém	Rústico	6104	-	Norte C P Este Parcela nº56 Sul Oeste Parcela nº58
12	58	141	Herd. de Luis Jorge - Granja - Pombal	Rústico	6105	-	Norte C P Este Parcela nº57 Sul Oeste
12	59	9	Manuel Luis - Carvalhal - São Simão de Litém	Rústico	19	-	Norte Serviços Hidraulicos Este Parcela nº55 Sul C P Oeste Rosa da Conceição Feliciano
12	61	10	Herd. de António Borda D'Água - São Simão de Litém	Rústico	21	-	Norte Este Rosa da Conceição Feliciano Sul C P Oeste Caminho Publico
12	63	22	Herd. de António Borda D'Água - São Simão de Litém	Rústico	21	-	Norte Este Caminho Publico Sul C P Oeste Parcela nº64
12	64	14	Adelino António - Carvalhal - São Simão de Litém	Rústico	22 a 26	-	Norte Este Parcela nº63 Sul C P Oeste C P
13	65	44	Manuel Ferreira - Carvalhal - S. S.Litém	Rústico	5675	-	Norte C. P Este Sul Oeste
13	66	9	Camara Municipal de Pombal - Pombal	Caminho	-	-	
13	67	614	Manuel Costa - Carvalhal - S. S. de Litém	Rústico	307	-	Norte C P Este Rua dos Moinhos Sul Oeste Parcela Nº68
13 e 14	68	522	Manuel Louro - Carvalhal - S. S. de Litém	Rústico	306	-	Norte C P Este Parcela Nº67 Sul Oeste Parcela Nº69
14	69	95	Manuel Inácio - Carvalhal - São Simão de Litém	Rústico	305	-	Norte C P Este Parcela nº68 Sul Oeste Parcela nº70
14	70	95	Aires Costa - Carvalhal - São Simão de Litém	Rústico	305	-	Norte C.P Este Parcela nº69 Sul Oeste Parcela nº71
14	71	95	David Guerra - Carvalhal - São Simão de Litém	Rústico	305	-	Norte C.P Este Parcela nº70 Sul Oeste Parcela nº72
14	72	518	Manuel Torega - St. Eloi - S. Simão de Litém	Rústico	-	-	Norte C P Este Parcela nº71 Sul Oeste Parcela nº73
14	73	162	Manuel Jorge - Carvalhal - São Simão de Litém	Rústico	336	-	Norte C P Este Parcela nº72 Sul Oeste Parcela nº74
14	74	313	Manuel Torega - St. Eloi - S. Simão de Litém	Rústico	302	-	Norte C.P Este Parcela nº73 Sul Oeste Parcela nº75
14	75	159	Manuel Gomes - Carvalhal - São Simão de Litém	Rustico	300, 301	-	Norte C P Este Parcela nº74 Sul Oeste Parcela nº76
14	76	171	Adelino Ferreira - Carvalhal - São Simão de Litém	Rústico	299	-	Norte C P Este Parcela nº75 Sul Oeste Parcela nº77

Folha nº	Parcela	Área (m²)	Nome e Morada do Proprietário	Natureza	Matriz	Reg.Predia	Confrontações
14	77	40	Manuel Guerra - Carvalhal - São Simão de Litém	Rústico	298	-	Norte: Parcela nº78 Este: Parcela nº76 Sul: Oeste: Parcela nº78
14	78	633	Joaquim Costa- Carvalhal - São Simão de Litém	Rústico	296, 107	-	Norte: C P Este: Parcela nº77 Sul: Oeste: Parcela nº79
14	79	450	Joaquim Costa - Carvalhal - São Simão de Litém	Rústico	108		Norte: C P Este: Parcela nº78 Sul: Oeste Parcela nº80
14	80	271	Manuel Gomes - Caracoleira - São Simão de Litém	Rústico	109	-	Norte: C P Este: Parcela nº79 Sul: Oeste: Parcela nº81
14	81	282	Herd. de António Gameiro - Carvalhal - São Simão de Litém	Rústico	110	-	Norte: C P Este: Parcela nº80 Sul: Oeste: Parcela nº82
14	82	248	Joaquim Gmeiro - Carvalhal - São Simão de Litém	Rústico	114	-	Norte: C P Este: Parcela nº81 Sul: Oeste: Parcela nº83
14	83	295	Manuel Louro - Carvalhal - São Simão de Litém	Rústico	111	-	Norte: C P Este: Parcela nº82 Sul: Oeste: Parcela nº87
14	84	180	Caminho de Servidão	Caminho	-	-	
14	85	238	Aires da Costa - Carvalhal - São Simão de Litém	Rústico	105	-	Norte: Este: Parcela nº84 Sul: C P Oeste: Parcela nº86
14	86	661	Manuel Costa - Carvalhal - São Simão de Litém	Rústico	106	-	Norte: Este: Parcela nº85 Sul: C P Oeste: Rio Arunca
14	S86	335	Manuel Costa - Carvalhal - São Simão de Litém	Rústico	106	-	Norte: Rio Arunca Este: Aires da Costa Sul: Parcela nº86 Oeste: Rio Arunca
14	87	1082	Manuel Nogueira - Carvalhal - São Simão de Litém	Rústico	112	-	Norte: C P Este: Parcela nº83 Sul: Oeste: Parcela nº88
14	88	346	Joaquim Portela - Carvalhal - São Simão de Litém	Rústico	127	-	Norte: C P Este: Parcela nº87 Sul: Oeste:

Distrito: Leiria
Concelho: Pombal
Freguesia: Santiago de Litém

Folha nº	Parcela	Área (m²)	Nome e Morada do Proprietário	Natureza	Matriz	Reg.Predia	Confrontações
15	89	29	Hilário das Neves - Qt de S. Lourenço Santiago de Litém	Rústico	5978	-	Norte: C P Este: Sul: Oeste: Parcela Nº90
15	90	223	Maria da Conceição - Perural Santiago de Litém	Rústico	1037	-	Norte: C P Este: Parcela Nº89 Sul: Oeste: Caminho
15	91	97	Fernando M. Neves Rodrigues - Qt de S. Lourenço, Santiago de Litém	Rústico	5935	-	Norte: Este: Sul: C P Oeste: Parcela Nº92
15	92	547	Mário Ferreira Barbosa - Qt de S. Lourenço, Santiago de Litém	Rústico	5934	-	Norte: Este: Parcela Nº91 Sul: C P Oeste: Rua Qt. de S. Lourenço
15	92/1	46	Camara Municipal de Pombal	Caminho	-	-	
15	93	53	Umbulina da Conceição - Qt de S. Lourenço, Santiago de Litém	Rústico	5983	-	Norte: Mário Ferreira Este: Manuel Gaspar Ribeiro Sul: Oeste: Parcela Nº94
15	94	85	Carmelinda da Conceição - Qt de S. Lourenço, Santiago de Litém	Rústico	5983	-	Norte: C P Este: Parcela Nº93 Sul: Oeste: Parcela Nº95
15	95	206	Manuel Mendes - Qt de S. Lourenço, Santiago de Litém	Rústico	5983	-	Norte: Parcela nº109 Este: Parcela Nº94 e C P Sul: Oeste: Parcela Nº96
15	96	608	Ilídio Gameiro - Pinhete Santiago de Litém	Rústico	5984	-	Norte: Parcela nº109 Este: Parcela Nº95 Sul: Oeste: Parcela Nº97
15	97	38	Manuel Ferreira Rodrigues - Outeiro Alto Santiago de Litém	Rústico	5985	-	Norte: Parcela nº109 Este: Parcela Nº96 Sul: Oeste: Parcela Nº100
15	98	939	Herd. de Adelino Rodrigues - Qt de S. Lourenço, Santiago de Litém	Rústico	6037	-	Norte: Este: Rua Quinta de São Lourenço Sul: C P Oeste: Parcela Nº99
15	99	873	Mário Ferreira - Qt de S. Lourenço, Santiago de Litém	Rústico	6036	-	Norte: Este: Parcela Nº98 Sul: C P Oeste: Parcela Nº99
15	100	166	Arminda das Neves Rodrigues - Outeiro da Ranha, Vermoil	Rústico	5986	-	Norte: Parcela nº109 Este: Parcela Nº98 Sul: C P Oeste: Parcela Nº104
15	101	133	Manuel da Conceição Rodrigues - Qt de S. Lourenço, Santiago de Litém	Rústico	5987	-	Norte: Parcela nº109 Este: Parcela Nº100 Sul: Oeste: Parcela Nº102
15	102	140	Herd. de Umbulina da Conceição - Qt de S. Lourenço, Santiago de Litém	Rústico	5988	-	Norte: Parcela nº109 Este: Parcela Nº101 Sul: Oeste: Parcela Nº103
15	103	131	Adelino da Ponte Júnior - Qt de S. Lourenço, Santiago de Litém	Rústico	5989	-	Norte: Parcela nº109 Este: Parcela Nº102 Sul: Oeste: Parcela Nº105
15	104	538	Maria de Lurdes das Neves Rodrigues - Matos da Ranha, Vermoil	Rústico	6035	-	Norte: Este: Parcela Nº99 Sul: C P Oeste: Parcela Nº110
15	105	53	Aires Borges - Qt de S. Lourenço, Santiago de Litém	Rústico	24407	-	Norte: Parcela nº109 Este: Parcela Nº103 Sul: Oeste: Parcela Nº106

Folha nº	Parcela	Área (m²)	Nome e Morada do Proprietário	Natureza	Matriz	Reg.Predial	Confrontações
15	106	24	António Serafim - Gafaria Vermoil	Rústico	24407	-	Norte: Parcela nº109 Este: Parcela Nº105 Sul: Oeste: Parcela Nº107
15	107	23	Arminda das Neves Rodrigues - Outeiro da Ranha, Vermoil	Rústico	5986	-	Norte: Parcela nº109 Este: Parcela Nº106 Sul: Oeste: Parcela Nº108
15	108	6	Manuel da Conceição Rodrigues - Qt de S. Lourenço, Santiago de Litém	Rústico	5987	-	Norte: Parcela nº109 Este: Parcela Nº107 Sul: Oeste: Parcela Nº109
15	109	627	Herd. de Umbulina da Conceição - Qt de S. Lourenço, Santiago de Litém	Rústico	5988	-	Norte: C P Este: Parcela Nº108 Sul: Vinos Oeste:
15	110	812	Manuel da Conceição Rodrigues - Qt de S. Lourenço, Santiago de Litém	Rústico	6034	-	Norte: Este: Parcela Nº104 Sul: C P Oeste: Parcela Nº111
15	111	500	Manuel João da Silva - Santiais de Cima, Santiago de Lite'm	Rústico	6033	-	Norte: Este: Parcela Nº110 Sul: C P Oeste: Parcela Nº112
15	112	449	Deolinda da Conceição - Qt de S. Lourenço, Santiago de Litém	Rústico	6032	-	Norte: Este: Parcela Nº 111 Sul: C P Oeste: Parcela Nº113
15	113	1038	José Gonçalves Duarte - Qt de S. Lourenço, Santiago de Litém	Rústico	6031	-	Norte: Este: Parcela Nº112 Sul: C P Oeste: Parcela Nº114
15 e 16	114	1699	Deolinda da Conceição - Qt de S. Lourenço, Santiago de Litém	Rústico	6030	-	Norte: Este: Parcela Nº113 Sul: C P Oeste: Parcela Nº118
16	115	246	Hilário das Neves Jaulino - Sobrado vermoilç	Rústico	6040	-	Norte: Parcela nº116 Este: Sul: Parcela nº118 Oeste: Parcela nº116
16	116	725	Manuel da Conceição Rodrigues - Sobrado - Vermoil	Rústico	6041	-	Norte: Parcela nº117 Este: Sul: Parcela nº118 e 115 Oeste: Parcela nº118
16	117	411	Manuel da Conceição João - Pinhete - Santiago de Litém	Rústico	6042	-	Norte: Parcela nº118 Este: Sul: Parcela nº118 e 116 Oeste: Parcela nº118
16	118	3466	Aires da Silva Borges - Quinta de São Lourenço - Santiago de Litém	Rústico	6043,5990	-	Norte: Parcelas nº11 e121 Este: Parcela nº115,116,117 Sul: C P Oeste: Parcela nº121
16	119	95	Herd. de Manuel José - Quinta de São Lourenço	Rústico	6044	-	Norte: Parcela nº120 Este: Sul: Parcela nº118 Oeste: Parcela nº121
16	120	153	Manuel Mendes - Sobrado - Vermoil	Rústico	6045	-	Norte: Parcela nº122 Este: Sul: Parcela nº119 Oeste: Parcela nº121
16	121	2182	Manuel Mendes Sobral - Sobrado - Vermoil	Rústico	6028	-	Norte: António Margato Martins Este: Parcelas nº 118,119,120,122 Sul: C P Oeste: Parcela nº123
16	S121	211	Manuel Mendes Sobral - Sobrado - Vermoil	Rústico	6028	-	Norte: Antóruo Margato Martins Este: Parcelas nº 118,119,120,122 Sul: C P e Parcela nº118 Oeste: Parcela nº123, C P
16	122	65	Aires da Silva Borges - Quinta de São Lourenço - Santiago de Litém	Rústico	6046	-	Norte: Este: Parcela nº120 Sul: Parcela nº121 Oeste: Parcela nº121
16	123	232	Serviços Hidráulicos	Vala	-	-	
16	124	1703	António Morgato Martins - São Vicente - Santiago de Litém	Rústico	6734	-	Norte: Este: Vala Sul: C P Oeste: Parcela nº125
16	125	576	Emilia de Jesus - Quinta de São Vicente - Santiago de Litém	Rústico	6730	-	Norte: Este: Parcela nº124 Sul: C.P. Oeste: Parcela nº126
16	S126	453	Manuel João Rodrigues - Quinta de São Lourenço - Santiago de Litém	Rústico	6730	-	Norte: Este: Parcela nº125 Sul: Parcela nº126 Oeste: Parcela nº127
16	126	725	Manuel João Rodrigues - Quinta de São Lourenço - Santiago de Litém	Rústico	6730	-	Norte: Este: Parcela nº125 Sul: C P Oeste: Parcela nº127
16	127	1564	Domingos Ramos de Oliveira - Quinta de São Lourenço - Santiago de Litém	Rústico	6727	-	Norte: Caminho de Servidão Este: Parcela nº126 Sul: C P Oeste: Caminho de Servidão
16	S127	447	Domingos Ramos de Oliveira - Quinta de São Lourenço - Santiago de Litém	Rústico	6727	-	Norte: Caminho de Servidão Este: Parcela nº S126 Sul: Parcela nº127 Oeste: Caminho de Servidão
16	128	115	Caminho de Servidão	Caminho	-	-	
16	129	1298	Herminio Lourenço Gameiro - Arneiro de Pisão - Santiago de Litém	Rústico	6724	-	Norte: Este: Caminho de Servidão Sul: C P Oeste: Parcela nº130
16	130	1399	José da Mota Marques - Tiroeira - Vermoil	Rústico	6724	-	Norte: Parcela nº131 Este: Sul: Parcela nº129 Oeste: C P
16	131	149	Manuel João da Ponte - Lagoa - Vermoil	Rústico	6722,6723	-	Norte: Parcela nº132 Este: Sul: Parcela nº130 Oeste: Parcela nº132
16	132	59	Manuel Jesus da Costa - Pisão - Santiago de Litém	Rústico	6721	-	Norte: Este: Parcela nº131 Sul: Parcela nº130 Oeste: Parcela nº133
16	133	832	Manuel Jesus da Costa - Lagoa - Vermoil	Rústico	6728	-	Norte: Este: Parcela nº132 Sul: C P Oeste: Parcela nº134
16	134	1322	Manuel Mendes - Outeiro da Banha - Vermoil	Rústico	6719	-	Norte: Este: Parcela nº133 Sul: C P Oeste: Parcela nº135
16	135	523	Laurentino Mendes - Baldeia - Pombal	Rústico	6718	-	Norte: Este: Parcela nº134 Sul: C P Oeste: Parcela nº136
16	S135	301	Laurentino Mendes - Baldeia - Pombal	Rústico	6718	-	Norte: Caminho Este: Parcela nº134 Sul: Parcela nº135 Oeste: Parcela nº136

Folha nº	Parcela	Área (m²)	Nome e Morada do Proprietário	Natureza	Matriz	Reg.Predial	Confrontações
16	136	505	Fernando dos Santos - São Francisco - Santiago de Litém	Rústico	6717	-	Norte Este Parcela nº135 Sul C P Oeste Parcela nº140
16	137	45	Aires Domingos - São Vicente - Sasntiago de Litém	Rústico	6090	-	Norte C P Este C P Sul Oeste Parcela nº138
16	138	119	Aires das Neves - São Vicente - Santiago de Litém	Rústico	6091	-	Norte Este Parcela nº137 Sul Oeste Parcela nº139
16	139	221	Aires Domingos - São Vicente - Santiago de Litém	Rústico	6091	-	Norte Este Parcela nº158 Sul Oeste
16	140	44	Serviços Hidráulicos	Vala	-	-	
16	141	171	Manuel Inácio Gaspar Margarido - Olival - Vermoil	Rústico	6716	-	Norte Este Parcela nº140 Sul C P Oeste Parcela nº142
16	142	469	Artur Morgado - São Francisco - São Simão de Litém	Rústico	6714,6715	-	Norte Este Parcela nº141 Sul C P Oeste Parcela nº143
16	143	180	Herd. de Luis Duarte - Outeiro da Mata - Vermoil	Rústico	6713	-	Norte Este Parcela nº142 Sul C P Oeste Parcela nº144
16	144	21	Daniela Cristina Lopes Francisco - Vermoil - Vermoil	Rústico	6712	-	Norte Parcela nº145 Este Parcela nº143 Sul C P Oeste Parcela nº145
16 e 17	145	153	Manuel das Neves - Chã de Baixo - Vermoil	Rústico	6711	-	Norte Parcela nº146 Este Sul Parcela nº144 Oeste C P
17	146	146	Manuel Fernando dos Santos - São Francisco - Santiago de Litém	Rústico	6710	-	Norte Parcela nº147 Este Sul Parcela nº145 Oeste C P
17	147	163	Manuel Fernando dos Santos - Chã de Baixo - Vermoil	Rústico	6706	-	Norte C P Este Sul Parcela nº146 Oeste C P
17	148	18	Fernando Morgato - São Francisco - Santiago de Litém	Rústico	6705	-	Norte Parcela nº149 Este Sul C P Oeste C P
17	149	180	Adelino Ponte - Carvalhal - Santiago de Litém	Rústico	6704	-	Norte Parcela nº150 Este Sul C P Oeste C P
17	150	288	Deolinda da Silva - Arneiro de Pisão - Santiago de Litém	Rústico	6703	-	Norte Parcela nº151 Este Sul Parcela nº149 Oeste C P
17	151	476	Aires da Silva - Valadas - Santiago de Litém	Rústico	6703	-	Norte Parcela nº152 Este Sul Parcela nº151 Oeste C P
17	152	387	José Ferreira Morgado - Achada - Vermoil	Rústico	6702	-	Norte Parcela nº153 Este Sul Parcela nº151 Oeste C P
17	153	438	Joaquim Lopes - Pisão - Santiago de Litém	Rústico	6782	-	Norte Parcela nº154 Este Sul Parcela nº152 Oeste C P
17	154	261	Manuel Gaspar Raimundo - Pisão - Santiago de Litém	Rústico	6702	-	Norte Parcela nº155 Este Sul Parcela nº153 Oeste C P
17	155	162	Ramiro da Silva - Arneiro de Pisão - Santiago de Litém	Rústico	6995	-	Norte Parcela nº160 Este Sul Parcela nº154 Oeste C P
17	156	10	Manuel Filipe Mendes - Soalheiras - Vermoil	Rústico	6104	-	Norte Parcela nº157 Este C P Sul: Oeste
17	157	42	Manuel Ponte - Pedrosas - Vermoil	Rústico	6105	-	Norte Parcela nº158 Este C P Sul Parcela nº156 Oeste Parcela nº157
17	158	13	Manuel João Rodrigues - Soalheiras - Vermoil	Rústico	6106		Norte Parcela nº159 Este C P Sul Parcela nº157 Oeste
17	159	14	António Branco - Quinta de São Lourenço - Santiago de Litém	Rústico	6106	-	Norte Parcela nº164 Este C P Sul Parcela nº158 Oeste
17	160	132	Silvino de Jesus - da Silva - Arneiro de Pisão - Santiago de Litém	Rústico	6995	-	Norte Parcela nº161 Este Sul Parcela nº155 Oeste C P
17	161	116	Palmira de Jesus - Arneiro de Pisão - Santiago de Litém	Rústico	-	-	Norte Parcela Nº162 Este Sul Paecela Nº160 Oeste C P
17	162	320	Fernando da Silva - Valadas - Santiago de Litém	Rústico	-	-	Norte Parcela Nº163 Este Sul Parcela Nº161 Oeste C P
17	163	419	José Ferreira Gonçalves - Achada - Vermoil	Rústico	-	-	Norte Parcela Nº169 Este Sul Parcela Nº162 Oeste C P
17	164	693	Manuel Marques - Chã de Baixo - Vermoil	Rústico		-	Norte Vala Este C P Sul Parcela Nº159 Oeste Vala
17	S.164	22	Manuel Marques - Chã de Baixo - Vermoil	Rústico	-	-	Norte Vala Este Sul Oeste Vala
17	165	38	Serviços Hidráulicos	Rústico	Vala		
17	165.1	9	Serviços Hidráulicos	Rústico	Vala	-	
17	166	69	Caminho de Servidão	Caminho	-	-	
17	166.1	301	Caminho de Servidão	Caminho	-	-	
17	166.2	20	Caminho de Servidão	Caminho	-	-	
17	167	150	José M. Tubarão Gaspar - Soalheiras, Vermoil	Rústico	6120	-	Norte Parcela Nº168 Este Caminho de Servidão Sul: Oeste

Folha nº	Parcela	Área (m²)	Nome e Morada do Proprietário	Natureza	Matriz	Reg.Predial	Confrontações
17	168	6	Herd. de Alfredo Oliveira - Soalheiras, Vermoil	Rústico	6121	-	Norte Este Caminho de Servidão Sul Parcela Nº167 Oeste
17	168.1	44	Herd. de Alfredo Oliveira - Soalheiras, Vermoil	Rústico	6121	-	Norte Parcela Nº174 Este Caminho de Servidão Sul Oeste
17	169	478	Viriato Gaspar da Silva - Rua de Coimbra, 57 - 1º, Pombal	Rústico	6994	-	Norte Parcela Nº170 Este Sul Parcela Nº168 Oeste C.P
17	170	227	Artur das Neves - Covões, Santiago de Litém	Rústico	-	-	Norte Parcela Nº171 Este Sul Parcela Nº169 Oeste C.P
17	171	65	Florinda da Luz Conceição - Outeiro da Ranha, Vermoil	Rústico	6692	-	Norte Parcela Nº172 Este Sul Parcela Nº170 Oeste Parcela nº170
17	172	192	Artur da Conceição João - Pinhete, Santiago de Litém	Rústico	6691	-	Norte Parcela Nº173 Este Sul Parcela Nº171 Oeste C.P
17	173	167	Zulmira Margato - Pombal, Santiago de Litém	Rústico	6691	-	Norte Parcela Nº177 Este Sul Parcela Nº172 Oeste C.P
17	174	39	António Ferreira - S. Vicente, Santiago de Litém	Rústico	6122	-	Norte Parcela Nº175 Este Parcela nº166.1 Sul Parcela Nº168.1 Oeste
17	175	31	Maria Pereira Mendes Martins - Ameiro de Pisão, Santiago de Litém	Rústico	6123	-	Norte Parcela Nº176 Este Parcela nº166.1 Sul Parcela Nº174 Oeste
17	176	6	Manuel Gaspar - Meirinhas, Santiago de Litém	Rústico	6124	-	Norte Parcela nº166.1 Este Parcela nº166.1 Sul Parcela Nº175 Oeste
17	177	124	Manuel da Mota Gaspar - Pedrosos, Vermoil	Rústico	6690	-	Norte Parcela Nº178 Este Sul Parcela Nº173 Oeste C.P
17	178	109	Avelino Ferreira - Pisão, Santiago de Litém	Rústico	6689	-	Norte Travessa da Estação Este Sul Parcela Nº177 Oeste C.P
17	179	22	Camara Municipal de Pombal	Caminho	-	-	
17	180	160	Otília Maria Morgato - S. Francisco, Santiago de Litém	Rústico	6136	-	Norte C.P Este C.P Sul Ilídio Gameiro Oeste
17	181	81	Laurinda Gameiro Marques Viegas - Pinhete, Santiago de Litém	Rústico	6687	-	Norte Parcela Nº182 Este Sul Travessa da Estação Oeste C.P
17	182	128	José Gaspar Ribeiro - Pinhete, Santiago de Litém	Rústico	6686	-	Norte Manuel Mendes Este Sul Parcela Nº181 Oeste C.P
18	183	9	Caminho de Servidão	Caminho	-	-	
18	183.1	17	Caminho de Servidão	Caminho	-	-	
18	184	81	Caminho de Servidão	Caminho	-	-	
19	185	362	Câmara Municipal de Pombal - Pombal	Caminho	-	-	
19	185.1	362	Câmara Municipal de Pombal - Pombal	Caminho	-	-	
19	186	331	António dos Santos - Pisão, Santiago de Litém	Rústico	6243	-	Norte Parcela Nº187 Este Caminho Sul Oeste
19	187	547	Adelino Gameiro - S. Vicente, Santiago de Litém	Rústico	6244	-	Norte Parcela Nº188 Este Parcela nº188 Sul Parcela Nº186 Oeste
19	188	459	Aires Lourenço - Tiroira, Vermoil	Rústico	6245	-	Norte Este Caminho Sul Parcela Nº187 Oeste Parcela Nº187
19	189	144	Manuel Francisco - Pisão, Santiago de Litém	Rústico	6669	-	Norte Parcela Nº190 Este Parcela Nº190 Sul Oeste C.P
19	190	384	Herd. de Maria Domingos - Pisão, Santiago de Litém	Rústico	6666	-	Norte Parcela Nº191 e Nº192 Este Sul Parcela Nº189 Oeste C.P
19	191	571	Adelino Antunes Marto - Tiroeira, Vermoil	Rústico	6665	-	Norte Este Sul Parcela Nº190 Oeste Parcela Nº192
19	192	80	Avelino ferreira -Pisão, Santiago de Litém	Rústico	6662, 6663, 6664	-	Norte Este Parcela Nº191 Sul Parcela Nº190 Oeste C.P
20	193	290	Câmara Municipal de Pombal - Pombal	Caminho	-	-	
20	194	552	Câmara Municipal de Pombal - Pombal	Caminho	-	-	

Distrito: Leiria
Concelho: Pombal
Freguesia: Pombal

Folha nº	Parcela	Área (m²)	Nome e Morada do Proprietário	Natureza	Matriz	Reg.Predial	Confrontações
21	195	192	Câmara Municipal de Pombal - Pombal	Caminho	-	-	
21	196	353	Câmara Municipal de Pombal - Pombal	Caminho	-	-	
21	197	24	Câmara Municipal de Pombal - Pombal	Caminho	-	-	
21	198	88	Caminho de Servidão	Caminho	-	-	
21	199	55	Herd. de José ferreira Gaiato - Valdeira, Pombal	Rústico	23053	-	Norte Parcela Nº200 Este Sul Parcela nº198 Oeste C.P
21	200	184	Manuel Gaspar Barreira - Valdeira, Pombal	Rústico	23052	-	Norte Parcela Nº201 Este Sul Parcela Nº199 Oeste C.P

Distrito: Leiria
Concelho: Pombal
Freguesia: Pombal

Folha nº	Parcela	Área (m²)	Nome e Morada do Proprietário	Natureza	Matriz	Reg.Predial	Confrontações
21	201	95	António da Conceição Gonçalves - Valdeira, Pombal	Rústico	-	-	Norte Parcela Nº202 Este Sul Parcela Nº200 Oeste C P
21	202	189	Manuel Gaspar Barreira - Valdeira, Pombal	Rustico	23057	-	Norte Parcela Nº203 Este Sul Parcela Nº201 Oeste C P
21	203	178	Manuel Rodrigues Carlos - Valdeira, Pombal	Rústico	23062	-	Norte Parcela Nº204 Este Sul Parcela Nº202 Oeste C P
21	204	243	Manuel Gomes das Neves - Valdeira Pombal	Rústico	20063	-	Norte Parcela Nº205 Este Sul Parcela Nº203 Oeste C P
21	205	116	Manuel Domingues G. - Valdeira, Pombal	Rústico	23067	-	Norte Parcela Nº206 Este Sul Parcela Nº204 Oeste C P
21	206	80	António Gaspar - Valdeira, Pombal	Rústico	9527	-	Norte Vala Este Sul Parcela Nº205 Oeste C P
21	207	38	Serviços Hidáulicos	Vala	-	-	
21	208	159	António Gaspar - Valdeira, Pombal	Rústico	-	-	Norte Parcela Nº209 Este Sul Vala Oeste C P
21	209	490	José Gaspar Botas - Carvalhais, Pombal	Rústico	-	-	Norte Rua de Baixo Este Sul Parcela Nº208 Oeste C P
21	210	53	Câmara Municipal de Pombal - Pombal	Caminho	-	-	
21 e 22	211	236	Manuel Mendes Bugalho - Valdeira, Pombal	Rústico	-	-	Norte Parcela Nº213 Este Sul Rua de Baixo Oeste C P
21	212	54	António Rodrigues Serra - Valdeira, Pombal	Urbano Rústico	U-1190 R-22848	-	Norte Rua de Baixo Este C P Sul C P Oeste
22	213	202	Manuel das Neves Simões - Valdeira, Pombal	Rústico	-	-	Norte C P Este Parcela Nº215 Sul Oeste Parcela Nº211
22	214	391	Câmara Municipal de Pombal - Pombal	Caminho	-	-	
22	215	85	Armindo Pereira - Roques, Santiago de Litém	Rústico	23107	-	Norte C P e Parcela Nº216 Este Parcela Nº216 e próprio Sul Parcela Nº213 Oeste Parcela Nº213, C.P.
22	216	89	Manuel das Neves Simões - Valdeira, Pombal	Rústico	-	-	Norte C P e Parcela Nº217 Este Sul Parcela Nº215 Oeste C P
22	217	65	António Ferreira Gaiato - Valdeira, Pombal	Rústico	-	-	Norte Parcela Nº218 Este Sul Parcela Nº216 Oeste C P
22	218	133	Manuel Gaspar Barreira - Valdeira, Pombal	Rústico	23126	-	Norte Parcela Nº219 Este Sul Parcela Nº217 Oeste C P
22	219	85	António Gaspar - Valdeira, Pombal	Rústico	23127,23128 23129	-	Norte Parcela Nº220 Este Sul Parcela Nº218 Oeste C P
22	219/1	293	António Ferrera Gaiato - Valdeira, Pombal	Rústico	22603	-	Norte Parcela Nº220 Este Sul Parcela Nº218 Oeste C P
22	220	281	Manuel Francisco Pereira - Valdeira, Pombal	Rústico	23139	-	Norte Parcela Nº221 Este Sul Parcela Nº219 Oeste C P
22	220/1	309	Manuel das Neves dos Santos - Carvalhais, Pombal	Rústico	22602	-	Norte Parcela Nº221 Este Sul Parcela Nº219 Oeste C P
22	221	342	Manuel Rodrigues Carlos - Valdeira, Pombal	Rústico	23140 23141	-	Norte Parcela Nº222 Este Sul Parcela Nº220 Oeste Parcela Nº220
22	221/1	706	Manuel Francisco Alfaiate, Roques, Santiago de Litém - Po mbal	Rústico	22784	-	Norte Parcela Nº222 Este Sul Parcela Nº220 Oeste Parcela Nº220
22	222	166	Piedade Mota - Carvalhais, Pombal	Rústico	23142	-	Norte C P Este Parcela Nº223 Sul Oeste Parcela Nº221
22	222/1	315	Aires Simões - Carvalhais, Pombal	Rústico	-	-	Norte C P Este Parcela Nº223 Sul Oeste Parcela Nº221
22	223	185	Manuel Gonçalves - Valdeira, Pombal	Rústico	23143	-	Norte C P Este Parcela Nº224 Sul Oeste Parcela Nº222
22	223/1	8	Manuel das Neves dos Santos - Carvalhais, Pombal	Rustico	22593	-ver	Norte C P Este Parcela Nº224 Sul Oeste Parcela Nº222
22	224	336	Joaquim Gaspar Botas - Carvalhais, Pombal	Rústico	23144	-	Norte C P Este Parcela Nº225 Sul Oeste Parcela Nº223
22	225	352	Manuel Gomes Gonçalves - Arneiros, Pombal	Rústico	23145 23146	-	Norte C P e Vala Este Parcela Nº226 Sul Oeste Parcela Nº224
22	226	63	Manuel Ferreira Gaiato - Valdeira, Pombal	Rústico	-	-	Norte C P e Vala Este Vala Sul Oeste Parcela Nº225
22	227	17	Serviços Hidráulicos	Vala	-	-	
22	228	741	Herd. de Manuel Soares - Valdeira, Pombal	Rústico	23174	-	Norte C P Este Caminho de Servidão Sul Oeste C P
22	229	378	Câmara Municipal de Pombal - Pombal	Caminho	-	-	

Distrito: Leiria
Concelho: Pombal
Freguesia: Pombal

Folha nº	Parcela	Área (m²)	Nome e Morada do Proprietário	Natureza	Matriz	Reg.Predial	Confrontações
22	230	26	Caminho de Servidão	Caminho	-	-	
22	231	489	José Pereira - Carvalhais, Pombal	Rústico	23200	-	Norte: C.P Este: Parcela Nº232 Sul: Oeste: Caminho de Servidão
22	232	283	Manuel Gonçalves Domingues - Valdeira, Pombal	Rústico	23201	-	Norte: C.P Este: Parcela Nº233 Sul: Oeste: Parcela nº231
22	S232	65	Manuel Gonçalves Domingues - Valdeira, Pombal	Rústico	23201	-	Norte: C.P Este: Parcela Nº233 Sul: Oeste: Parcela nº231
22	233	546	José Alfaiate - Carvalhais, Pombal	Rústico	23203,23204 23205,23206	-	Norte: C.P Este: Parcela Nº234 Sul: Oeste: Parcela nº232
22	234	56	Manuel Gaspar - Valdeira, Pombal	Rústico	23207	-	Norte: C.P Este: Parcela Nº235 Sul: Oeste: Parcela Nº233
22	235	169	Manuel da Ponte - Valdeira, Pombal	Rústico	23208 23209	-	Norte: C.P Este: Caminho Público Sul: Oeste: Parcela Nº234
22	236	11	Câmara Municipal de Pombal - Pombal	Caminho	-	-	
22	237	18	João Gaspar Botas - Carvalhais, Pombal	Rústico	-	-	Norte: Parcela Nº240 Este: Sul: Caminho Público Oeste: C.P
22	238	177	Caminho de Servidão	Caminho	-	-	
22 e 23	239	61	Manuel Gonçalves Feijão - Carvalhais, Pombal	Rústico	22457	-	Norte: Este: Parcela nº257 Sul: C.P Oeste: Parcela nº238
22	240	83	. Herd. de António Pereira Constâncio - Carvalhais, Pombal	Rústico	23349	-	Norte: C.P Este: Parcela Nº241 Sul: Oeste: Parcela Nº237
22	241	24	Deolinda Gameiro Gonçalves - Carvalhais, Pombal	Rústico	23350	-	Norte: C.P. Este: Parcela Nº242 Sul: Oeste: Parcela Nº240
22	242	42	Joaquim Gonçalves Valdeira, Pombal	Rústico	23351	-	Norte: C.P Este: Parcela Nº243 Sul: Oeste: Parcela Nº241
22	243	33	Manuel da Silva Botas - Valdeira, Pombal	Rústico	23352	-	Norte: C.P Este: Parcela Nº244 Sul: Parcela Nº242 Oeste: Parcela Nº242
22	244	23	Emília Gameiro - Moital, Pombal	Rústico	23353	-	Norte: C.P Este: Parcela Nº245 Sul: Oeste: Parcela Nº243
22	245	16	Júlia Gameiro Gonçalves - Carvalhais, Pombal	Rústico	23354	-	Norte: C.P Este: Parcela Nº246 Sul: Parcela Nº244 Oeste: Parcela Nº244
22	246	14	Manuel Gonçalves - Carvalhais, Pombal	Rústico	23355	-	Norte: C.P e Parcela Nº247 Este: Parcela Nº247 Sul: Oeste: Parcela Nº245
22	247	34	Maria Carminda das Neves Silva - Carvalhais, Pombal	Rústico	23356	-	Norte: C.P Este: Parcela Nº248 Sul: Oeste: Parcela Nº246
22	248	28	José Luís dos Santos - Carvalhais, Pombal	Rústico	23357	-	Norte: C.P Este: Parcela Nº249 Sul: Oeste: Parcela Nº247
22	249	21	Herd. de Francisco Ferreira - Roques, Santiago de Litém	Rústico	-	-	Norte: C.P Este: Parcela Nº250 Sul: Oeste: Parcela Nº248
22	250	35	Manuel Botas - Carvalhais, Pombal	Rústico	-	-	Norte: C.P Este: Parcela Nº251 Sul: Oeste: Parcela Nº249
22 e 23	251	31	Gilberto Santos Barreiro - Carvalhais, Pombal	Rústico	23603	-	Norte: C.P Este: Parcela Nº252 Sul: Oeste: Parcela Nº250
23	252	58	José Domingues - Valdeira, Pombal	Rústico	-	-	Norte: C.P Este: Parcela Nº253 Sul: Oeste: Parcela Nº251
23	253	50	Manuel Lopes da Silva - Carvalhais, Pombal	Rústico	23365	-	Norte: C.P Este: Parcela Nº254 Sul: Oeste: Parcela Nº252
23	254	47	José da Silva - Carvalhais, Pombal	Rústico	23365	-	Norte: C.P Este: Parcela Nº255 Sul: Oeste: Parcela Nº253
23	255	62	Manuel da Mota - Carvalhais, Pombal	Rústico	23366	-	Norte: C.P Este: Parcela Nº256 Sul: Oeste: Parcela Nº254
23	256	91	Herd. de Manuel das Neves - Roques, Santiago de Litém	Rústico	23367	-	Norte: C.P Este: Parcela Nº258 Sul: Oeste: Parcela Nº255
23	257	50	Manuel Gonçalves Novo - Carvalhais, Pombal	Rústico	22426,22427 22428	-	Norte: Jose Luis dos Santos Este: C.P e Jose Luis dos Santos Sul: C.P Oeste: Parcela Nº250
23	258	1372	Manuel Henriques - Carvalhais, Pombal	Rústico	23388	-	Norte: C.P Este: Parcela Nº259 Sul: Parcela Nº S258 Oeste: Parcela Nº256
23	S258	410	Manuel Henriques - Carvalhais, Pombal	Rústico	23388	-	Norte: Parcela Nº258 Este: Julia Gameiro Gonçalves Sul: Prodade da Conceição Oeste: António Gonçalves da Silva
23	259	25	Julia Gameiro Gonçalves - Carvalhais, Pombal	Rústico	23384	-	Norte: C.P Este: Vala Sul: Oeste: Parcela Nº258
23	260	20	Serviços Hidráulicos	Vala		-	

Folha nº	Parcela	Área (m²)	Nome e Morada do Proprietário	Natureza	Matriz	Reg.Fredia	Confrontações
23	261	485	Câmara Municipal de Pombal - Pombal	Caminho		-	
23	262	35	Manuel Maria Gameiro - Valdeira, Pombal	Rústico	23454	-	Norte Este Caminho Sul C P Oeste
23	264	120	Fernando da Silva Pereira - Meirinhas, Pombal	Rústico	35183	-	Norte C P Este Parcela n266 Sul Oeste Parcela Nº261
23	265	245	Câmara Municipal de Pombal - Pombal	Caminho	-	-	
23	266	139	Fernando Carvalho - Meirinhas, Pombal	Rústico	34951	-	Norte C P Este Parcela Nº267 Sul Oeste Parcela Nº264
23	267	245	Fernando Manuel Gaspar - Meirinhas, Pombal	Rústico	34950	-	Norte C P Este Parcela Nº268 Sul Oeste Parcela Nº266
23	268	134	João da Mota Rodrigues - Qt. da Ordem, Pombal	Rústico	34949	-	Norte C P e Parcela Nº269 Este Parcela Nº269 Sul Oeste C P e Parcela Nº267
23	269	129	Diamantino de Jesus Gonçalves - Qt. da Ordem, Pombal	Rústico	23453	-	Norte Parcela Nº270 Este Sul Parecela Nº268 Oeste C P
23	270	126	Manuel Maria Gameiro - Aviul, Pombal	Rústico	34947	-	Norte Parcela Nº271 Este: Sul Parcela Nº269 Oeste C P
23	271	121	Maria da Conceição Rodrigues Gaspar - Qt da Ordem, Pombal	Rústico	35224	-	Norte Parcela Nº272 Este Sul Parcela Nº270 Oeste C P
23	272	119	Manuel Gonçalves - Qt da Ordem, Pombal	Rústico	34945	-	Norte Parcela Nº273 Este Sul Parcela Nº271 Oeste C P
23	273	172	Adelino de Jesus Gaspar - Valdeira, Pombal	Rústico	34944	-	Norte Parcela Nº274 Este Sul Parcela Nº272 Oeste C P
23	274	181	António Gaspar Rodrigues - Valdeira, Pombal	Rústico	25223	-	Norte Parcela Nº275 Este Sul Parcela Nº273 Oeste C P
23	275	117	Fernando Gomes - Santiago da Guarda	Rústico	34942	-	Norte Parcela Nº276 Este Sul Parcela Nº274 Oeste C P
23	276	121	João Barreto Rosa - Casalinho, Pombal	Rústico	-	-	Norte Parcela Nº277 Este Sul Parcela Nº275 Oeste C P
23	277	130	José Ferreira - Carvalhais, Pombal	Rústico	34940	-	Norte Parcela Nº278 Este Sul Parcela Nº276 Oeste C P
23 e 24	278	128	Pedro Manuel Ferreira Santos - Qt. da Ordem, Pombal	Rústico	-	-	Norte Parcela Nº280 Este Sul Parcela Nº277 Oeste C P
23 e 24	279	392	Silvério Freixe Diogo - Casalinho, Pombal	Rústico	34962 a 34969	-	Norte Parcela Nº28o Este C P Sul C.P. e Caminho Oeste:
24	280	123	Artur da Conceição João - Pinhete, Santiago de Litém	Rústico	-	-	Norte Parcela Nº281 Este Sul Parcela Nº278 Oeste C P
24	281	125	António Joaquim Baptista Matias - Casalinho, Pombal	Rústico	34938	-	Norte Parcela Nº282 Este Sul Parcela Nº280 Oeste C P
24	282	133	Armindo Rodrigues - Casalinho, Pombal	Rústico	34937	-	Norte Parcela Nº283 Este Parcela Nº283 Sul Parcela Nº281 Oeste C P
24	283	109	Diamantino Jesus Duarte - Casalinho, Pombal	Rústico	34936	-	Norte Parcela Nº284 Este Sul Parcela Nº282 Oeste C P
24	284	170	Fernando Rodrigues Gaspar - Casalinho, Pombal	Rústico	34936	-	Norte Parcela Nº285 Este Sul Parcela Nº283 Oeste C P
24	285	54	Manuel da Silva Cristóvao - Casalinho, Pombal	Rústico	-	-	Norte C P Este Sul Parcela Nº284 Oeste C P
24	286	49	António luis Poiares - Casalinho, Pombal	Rústico	23161	-	Norte Parcela Nº289 Este C P Sul Parcela Nº279 Oeste
24	287	55	Abílio Gonçalves Ferreira - Casalinho, Pombal	Rústico	23465	-	Norte Parcela Nº288 Este Sul C P Oeste C P
24	288	54	Manuel dos Santos - Casalinho, Pombal	Rústico	23465	-	Norte Parcela Nº290 Este Sul Parcela Nº287 Oeste C P
24	289	54	Herd. de José Antunes Serrano - Casalinho, Pombal	Rústico	22160	-	Norte Parcela Nº291 Este C P Sul Parcela Nº286 Oeste
24	290	156	João Francisco Sousa - Casalinho, Pombal	Rústico	-	-	Norte Parcela Nº293 Este Sul Parcela Nº288 Oeste C P
24	291	28	Idalina da Piedade Gonçalves - Casalinho, Pombal	Rústico	22159	-	Norte Parcela Nº292 Este C P Sul Parcela Nº289 Oeste
24	292	36	Manuel Sousa Brígido - Valdeira, Pombal	Rústico	-	-	Norte Parcela Nº294 Este C P Sul Parcela Nº291 Oeste
24	293	223	Manuel Domingues - Casalinho, Pombal	Rústico	23170	-	Norte C P Este Sul Parcela Nº290 Oeste C P
24	294	16	Manuel Gameiro Neto - Casalinho, Pombal	Rústico	22154	-	Norte Parcela Nº295 Este C P Sul Parcela Nº292 Oeste
24	295	19	Manuel Mendes - Casalinho, Pombal	Rústico	22154	-	Norte Parcela Nº296 Este C P Sul Parcela Nº294 Oeste

Folha nº	Parcela	Área (m²)	Nome e Morada do Proprietário	Natureza	Matriz	Reg.Predial	Confrontações
24	296	37	António Mendes - Casalinho, Pombal	Rústico	22153	-	Norte: Parcela Nº297 Este: C.P. Sul: Parcela Nº295 Oeste:
24	297	273	Caminho de Servidão	Caminho	-	-	
24	298	114	António da Silva Gonçalves - Casalinho, Pombal	Rústico	23484	-	Norte: Parcela Nº299 Este: Sul: C.P. Oeste: C.P.
24	299	50	Maria de Jesus Pereira - Casalinho, Pombal	Rústico Urbano	R-23488 U-1082	-	Norte: Parcela Nº300 Este: Sul: Parcela Nº298 Oeste: C.P.
24	300	63	Adelino Botas - Casalinho, Pombal	Rústico	23489	-	Norte: Parcela Nº301 Este: Sul: Parcela Nº299 Oeste: C.P.
24	301	56	António Lopes Poiares - Casalinho, Pombal	Rústico	23490	-	Norte: Parcela Nº302 Este: Sul: Parcela Nº300 Oeste: C.P.
24	302	50	Manuel Gonçalves Pereira - Casalinho, Pombal	Rústico	23491	-	Norte: Parcela Nº303 Este: Sul: Parcela Nº301 Oeste: C.P.
24	303	85	Herd. de Manuel José - Casalinho, Pombal	Rústico	23493	-	Norte: Parcela Nº304 Este: Sul: Parcela Nº302 Oeste: C.P.
24	304	82	Diamantino Gomes - Casalinho, Pombal	Rústico	23494	-	Norte: Parcela Nº305 Este: Sul: Parcela Nº303 Oeste: C.P.
24	305	77	Manuel Rodrigues - Casalinho, Pombal	Rústico	23495	-	Norte: C.P. e Parcela Nº306 Este: Parcela Nº306 Sul: Oeste: C.P. e Parcela Nº304
24	306	30	Manuel Gomes - Casalinho, Pombal	Rústico	23498 23499	-	Norte: C.P. e Parcela Nº307 Este: Parcela Nº307 Sul: Oeste: C.P. e Parcela Nº305
24	307	90	Manuel Pereira Valente - Casalinho, Pombal	Rústico	23498 23499	-	Norte: C.P. e Parcela Nº308 Este: Parcela Nº308 Sul: Oeste: C.P. e Parcela Nº306
24	308	67	Diamantino Gomes - Casalinho, Pombal	Rústico	23500	-	Norte: C.P. e Parcela Nº309 Este: Parcela Nº309 Sul: Oeste: C.P. e Parcela Nº307
24	309	97	Manuel Mendes - Casalinho, Pombal	Rústico	-	-	Norte: C.P. e Parcela Nº310 Este: Parcela Nº310 Sul: Oeste: C.P. e Parcela Nº308
24	310	70	António da Ponte - Casalinho, Pombal	Rústico	23502	-	Norte: C.P. e Parcela Nº311 Este: Parcela Nº311 Sul: Oeste: C.P. e Parcela Nº309
24	311	45	Manuel Gonçalves - Casalinho, Pombal	Rústico	-	-	Norte: C.P. e Parcela Nº312 Este: Parcela Nº312 Sul: Oeste: C.P. e Parcela Nº310
24	312	107	Manuel Mendes - Casalinho, Pombal	Rústico	23504	-	Norte: C.P. e Ribeiro Este: Ribeiro Sul: Oeste: C.P. e Parcela Nº311
24	313	14	Ribeiro	Ribeiro	-	-	
24	314	45	Herd. de António Rodrigues - Casalinho, Pombal	Rústico	-	-	Norte: Este: C.P. Sul: C.P. Oeste: Vítor da Conceição Gomes
24	315	91	Herd. de Manuel Gameiro Neto - Barrocas, Pombal	Rústico	23533	-	Norte: C.P. e Parcela Nº316 Este: Sul: Oeste: C.P. e Ribeiro
24	316	65	João Francisco de Sousa - Casalinho, Pombal	Rústico	23534	-	Norte: C.P. e Parcela Nº317 Este: Sul: Parcela Nº315 Oeste: C.P.
24	317	49	Herd. de José Antunes - Casalinho, Pombal	Rústico	23535	-	Norte: C.P. e Manuel Mendes Este: Sul: Parcela Nº316 Oeste: C.P.
24	318	396	Manuel Mendes - Casalinho, Pombal	Rústico	23536	-	Norte: C.P. Este: Caminho Sul: Manuel Mendes. Parcela Nº317 Oeste: C.P.
24	319	10	Caminho de Servidão	Caminho	-	-	
24	320	13	Câmara Municipal de Pombal - Pombal	Caminho	-	-	
24	321	27	Herd. de Manuel Mendes - Melga, Pombal	Rústico	23539	-	Norte: C.P. e Parcela Nº322 Este: Parcela Nº322 Sul: Oeste: Caminho
24	322	30	Gentil dos Santos - Casalinho, Pombal	Rústico	23541	-	Norte: C.P. e Parcela Nº323 Este: Parcela Nº323 Sul: Oeste: Parcela Nº321
24	323	17	Manuel Pascoal - Casalinho, Pombal	Rústico	23581	-	Norte: C.P. e Parcela Nº324 Este: Parcela Nº324 Sul: Oeste: C.P. e Parcela Nº322
24	324	10	Manuel Francisco Pereira - Valdeira Pombal	Rústico	23582	-	Norte: C.P. e Parcela Nº325 Este: Parcela Nº325 Sul: Oeste: C.P. e Parcela Nº323
24	325	9	Manuel Pascoal - Casalinho, Pombal	Rústico	23583	-	Norte: C.P. e Parcela Nº326 Este: Parcela Nº326 Sul: Oeste: C.P. e Parcela Nº324
24	326	9	Manuel Lopes - Casalinho, Pombal	Rústico	23583	-	Norte: C.P. e Parcela Nº327 Este: Parcela Nº327 Sul: Oeste: C.P. e Parcela Nº325
24	327	7	Herd. de António Rodrigues - Carregueiro, Pombal	Rústico	23583	-	Norte: C.P. e Parcela Nº328 Este: Parcela Nº328 Sul: Oeste: C.P. e Parcela Nº326
24	328	10	José Rodrigues Jorge - Casalinho, Pombal	Rústico	23584	-	Norte: C.P. e Parcela Nº329 Este: Parcela Nº329 Sul: Oeste: C.P. e Parcela Nº327
24	329	9	Joaquim Jerónimo Mota - Casalinho, Pombal	Rústico	23585	-	Norte: C.P. e Parcela Nº330 Este: Parcela Nº330 Sul: Oeste: C.P. e Parcela Nº328
24 e 25	330	30	César dos Santos Ferreira - Casalinho, Pombal	Rústico	23576, 23586 23587, 23588	-	Norte: C.P. e Parcela Nº331 Este: Parcela Nº331 Sul: Oeste: C.P. e Parcela Nº329

Folha nº	Parcela	Área (m²)	Nome e Morada do Proprietário	Natureza	Matriz	Reg.Predial	Confrontações
25	331	10	Herd. de José Rodrigues Jaulino - Casalinho, Pombal	Rústico	23590	-	Norte: C.P Este: Parcela Nº332 Sul Oeste: Parcela Nº330
25	332	2	Amadeu Rodrigues - Casalinho, Pombal	Rústico	23590	-	Norte: C.P Este: Parcela Nº333 Sul Oeste: Parcela Nº331
25	333	53	António Pereira - Casalinho, Pombal	Rústico	23591	-	Norte: C.P Este: Parcela Nº334 Sul Oeste: Parcela Nº332
25	334	6	António José Gonçalves - Casalinho, Pombal	Rústico	-	-	Norte: C.P Este: Parcela Nº335 Sul Oeste: Parcela Nº333
25	335	9	Abílio Jerónimo - Barrocas, Pombal	Rústico	23606	-	Norte: C.P Este: Parcela Nº336 Sul Oeste: Parcela Nº334
25	336	16	José Rodrigues Jorge - Casalinho, Pombal	Rústico	23607	-	Norte: C.P Este: Parcela Nº337 Sul Oeste: Parcela Nº335
25	337	15	Manuel Mota - Carvalhais, Pombal	Rústico	23611	-	Norte: C.P Este: Parcela Nº338 Sul Oeste: Parcela Nº336
25	338	17	Manuel António Mendes - Casalinho, Pombal	Rústico	23604	-	Norte: C.P Este: Parcela Nº339 Sul Oeste: Parcela Nº337
25	339	6	Manuel Pascoal - Casalinho, Pombal	Rústico	23611	-	Norte: C.P Este: Parcela Nº340 Sul Oeste: Parcela Nº338
25	340	6	Maria Mendes - Casalinho, Pombal	Rústico	23612	-	Norte: C.P Este: Parcela Nº341 Sul Oeste: Parcela Nº339
25	341	8	Herd. de António José Gonçalves - Casalinho, Pombal	Rústico	23613	-	Norte: C.P Este: Parcela Nº342 Sul Oeste: Parcela Nº340
25	342	11	Manuel Gonçalves Gomes - Valdeira, Pombal	Rústico	-	-	Norte: C.P Este: Parcela Nº343 Sul Oeste: Parcela Nº341
25	343	23	Carlos Manuel Gomes Mendes - Casalinho, Pombal	Rústico	23614 23615	-	Norte: C.P Este: Parcela Nº344 Sul Oeste: Parcela Nº342
25	344	21	José Gomes Gabriel - Casalinho, Pombal	Rústico	23616	-	Norte: C.P Este: Parcela Nº345 Sul Oeste: Parcela Nº343
25	345	38	Manuel Domingues - Casalinho, Pombal	Rústico	23617	-	Norte: C.P Este: Caminho Sul: Oeste: Parcela Nº344
25	346	301	Caminho de Servidão	Rústico	-	-	
25	347	33	Câmara Municipal de Pombal - Pombal	Estrada Nacional	-	-	
25 e 26	348	560	Egídio da Silva - Barrocas, Pombal	Rústico	32675	-	Norte: Este: C.P Sul: C.P Oeste: C.P
25 e 26	349	165	Adelino Gaspar Botas - Barrocas, Pombal	Rústico	-	-	Norte: C.P Este: Caminho Sul: Caminho Oeste: Caminho
25 e 26	350	496	Caminho de Servidão	Caminho	-	-	
26	351	37	Adelino Gaspar Botas - Barrocas, Pombal	Rústico	-	-	Norte: Caminho e Parcela Nº352 Este: Parcela Nº352 Sul Oeste: Caminho
26	352	80	Manuel João da Mota - Ponte da Assamassa Pombal	Rústico	32670	-	Norte: Caminho e Parcela Nº353 Este: Parcela Nº353 Sul Oeste: Caminho e Parcela Nº351
26	353	144	António Cavaco - Carvalhais, Pombal	Rústico	32670	-	Norte: Caminho e Parcela Nº354 Este: Parcela Nº354 Sul Oeste: Caminho e Parcela Nº352
26	354	174	Manuel João da Mota - Ponte da Assamassa Pombal	Rústico	32670	-	Norte: Caminho e Parcela Nº355 Este: Parcela Nº355 Sul: Parcela Nº353 Oeste: Caminho e Parcela Nº353
26	355	120	Joaquim Rodrigues Salgueiro - Ponte da Assamassa	Rústico	32670	-	Norte: Caminho Este: Caminho Sul Oeste: Parcela Nº354
26	356	128	Fernando Ferreira da Silva - Barrocas, Pombal	Urbano	7058	-	Norte: Este: Parcela Nº358 Sul Oeste: Parcela Nº348
26	357	275	Herd. de Manuel Gonçalves Gameiro - Melga Pombal	Rústico	32670	-	Norte: C.P e Parcela Nº359 Este: Sul: Caminho Oeste: C.P
26	358	255	Egídio da Silva - Barrocas, Pombal	Rústico	32676	-	Norte: Este: Parcela Nº360 Sul: C.P Oeste: Parcela Nº356
26	359	251	Silvana Gonçalves Domingues - Vicentes, Pombal	Rústico	32672	-	Norte: C.P e Parcela Nº361 Este: Sul: Parcela Nº357 Oeste: C.P
26	360	1182	Manuel Gonçalves - Ponte da Assamassa	Rústico	32677	-	Norte: Este: Rio Melga Sul: C.P Oeste: Parcela Nº358
26	361	711	António Antunes Alves - Mouriscas, Pombal	Rústico	32673	-	Norte: C.P Este: Sul: Parcela Nº359 Oeste: C.P
26	362	370	Luís Gonçalves Eusébio - Mouriças, Pombal	Rústico	32721	-	Norte: Parcela Nº363 Este: C.P Sul: Rio Melga Oeste:
26	363	580	José Domingues Alves - Vicentes, Pombal	Rústico	32722	-	Norte: Parcela Nº364 Este: C.P Sul: Parcela Nº362 Oeste:
26	364	415	Manuel Simões - Quinta do Regato, Pombal	Rústico	32722	-	Norte: Parcela Nº365 Este: C.P Sul: Parcela Nº363 Oeste:
26	365	173	Manuel João Alves - Vicentes, Pombal	Rústico	32722	-	Norte: Parcela Nº366 Este: C.P Sul: Parcela Nº364 Oeste:

Folha nº	Parcela	Área (m²)	Nome e Morada do Proprietário	Natureza	Matriz	Reg.Predial	Confrontações
26	366	688	Joaquim da Silva Galega - Vicentes, Pombal	Rústico	32723	-	Norte: Parcela Nº367 Este: C.P Sul: Parcela Nº365 Oeste
26	367	272	Manuel Gonçalves Mendes - Casalinho, Pombal	Rústico	32724	-	Norte: Parcela Nº368 Este: C.P Sul: Parcela Nº366 Oeste
26	368	143	Manuel Gonçalves - Casalinho, Pombal	Rústico	32725	-	Norte: Parcela Nº369 Este: C.P Sul: Parcela Nº367 Oeste
26	369	1034	António Mota Gomes Areias - Vicentes, Pombal	Rústico	32727 32729	-	Norte: Parcela Nº370 Este: C.P Sul: Parcela Nº368 Oeste
26	370	153	Joaquim da Silva - Vicentes, Pombal	Rústico	32729	-	Norte: Parcela Nº371 Este: C.P Sul: Parcela Nº369 Oeste
26	371	263	Manuel Domingues - Vicentes, Pombal	Rústico	32729	-	Norte: Parcela Nº372 Este: C.P Sul: Parcela Nº370 Oeste
26	372	848	Ramiro Alves - Mouriscas, Pombal	Rústico	32736	-	Norte: Parcela Nº373 Este: C.P Sul: Parcela Nº371 Oeste
26	373	233	Maria da Piedade Alves - Mouriscas, Pombal	Rústico	32738	-	Norte: Parcela Nº374 Este: C.P Sul: Parcela Nº372 Oeste
26	374	2806	Herd. de José Lopes - Pombal, Pombal	Rústico	32739	-	Norte: Caminho Este: C.P Sul: Parcela Nº373 Oeste
26	375	141	Caminho de Servidão	Caminho	-	-	
26	376	1388	Manuel Gonçalves das Neves - Vicentes, Pombal	Rústico	32740	-	Norte: Parcela Nº377 Este: C.P Sul: Caminho Oeste
26	377	964	Gracinda da Silva - Mouriscas, Pombal	Rústico	31741	-	Norte: Parcela Nº378 Este: C.P Sul: Parcela Nº376 Oeste
26	378	471	Manuel Alves - Pedras da Galguia, Santigo de Litém	Rústico	32742	-	Norte: Parcela Nº379 Este: C.P Sul: Parcela Nº377 Oeste
26	379	546	Manuel Gonçalves Lopes - Melga, Pombal	Rústico	32743	-	Norte: Parcela Nº380 Este: C.P Sul: Parcela Nº378 Oeste
26	380	545	António Lopes - Vicentes, Pombal	Rústico	-	-	Norte: Parcela Nº381 Este: C.P Sul: Parcela Nº379 Oeste
26	381	525	Herd. de António Lopes - Ponte da Assamassa, Pombal	Rústico	32744	-	Norte: Parcela Nº382 Este: C.P Sul: Parcela Nº380 Oeste
26	382	1032	José de Jesus Mota - Quinta do Regato, Pombal	Rústico	32745	-	Norte: Parcela Nº383 Este: C.P Sul: Parcela Nº381 Oeste
26 e 27	383	6788	Luís dos Santos - Flandres, Pombal	Rústico	32746	-	Norte: Parcela Nº388 Este: C.P Sul: Parcela Nº382 Oeste
26	384	99	Caminho de Servidão	Caminho	-	-	
26	385	579	Herd. de Manuel Gonçalves Domingues - Melga, Pombal	Rústico	-	-	Norte: Parcela Nº386 Este Sul: Caminho Oeste: C.P
26	386	263	Gracinda da Silva - Mouriscas, Pombal	Rústico	32679	-	Norte: Parcela Nº387 Este Sul: Parcela Nº385 Oeste
26	387	54	Manuel Domingues - Mouriscas, Pombal	Rústico	32680 32681	-	Norte: Este Sul: Parcela Nº386 Oeste: C.P
27	388	6827	Aires Lopes - Arnal, Pombal	Rústico	34933	-	Norte: Parcela Nº390 Este: C.P Sul: Parcela Nº383 Oeste
27	389	1183	Caminho de Servidão	Caminho	-	-	
27	390	1114	Manuel Domingues - Mouriscas, Pombal	Rústico	34932	-	Norte: Ribeiro do Regato Este: C.P Sul: Parcela Nº388 Oeste
27	391	1426	Ribeiro do Regato	Ribeiro	-	-	
27	392	1875	Manuel Lopes da Conceição - Outeiro de Vila Verde, Pombal	Rústico	34930 34931	-	Norte: Parcela Nº391 Este: C.P Sul: Ribeiro do Regato Oeste.
27	393	163	Manuel Ribeiro - Vicentes, Pombal	Rústico	32773	-	Norte: Parcela Nº394 Este Sul: Ribeiro do Regato Oeste: C.P
27	394	270	Herd. de João Goçalves Monteiro - Mouriscas, Pombal	Rústico Urbano	U-1439 R-32772	-	Norte: Parcela Nº396 Este Sul: Parcela Nº393 Oeste: C.P
27	395	33	Aires Lopes - Arnal, Pombal	Rústico	34926, 34927 34928	-	Norte: Parcela Nº391 Este: Parcela Nº391 Sul: Parcela Nº391 Oeste:
27	396	271	Amadeu da Silva Lopes - Vale das Lobas, Pombal	Rústico	32770	-	Norte: Parcela Nº397 Este: Sul: Parcela Nº394 Oeste: C.P
27	397	220	António Joaquim Cordeiro - Vale das Lobas, Pombal	Rústico	32770	-	Norte: Parcela Nº398 Este: Sul: Parcela Nº396 Oeste: C.P
27	398	165	Maria das Neves Monteiro - Mouriscas, Pombal	Rústico	32769	-	Norte: Parcela Nº399 Este: Sul: Parcela Nº397 Oeste: C.P
27	399	299	António Joaquim Jorge Cordeiro - Vale das Lobas, Pombal	Rústico	34929	-	Norte: Parcela Nº400 Este: Sul: Parcela Nº398 Oeste: C.P
27	400	312	Manuel Lopes da Conceição - Quinta da Lomba, Barreiro	Rústico	34930	-	Norte: Parcela Nº401 Este: Sul: Parcela Nº399 Oeste: C.P

Folha nº	Parcela	Área (m²)	Nome e Morada do Proprietário	Natureza	Matriz	Reg.Predial	Confrontações
27	401	92	Manuel Lourenço M. das Neves	Rústico	34924	-	Norte C.P Este Sul Parcela Nº400 Oeste C.P
27	401.1	45	Manuel Lourenço M. das Neves	Rústico	34924	-	Norte Caminho Este Sul C.P Oeste Caminho
27	402	76	Câmara Municipal de Pombal - Pombal	Caminho	-	-	
27	403	587	Herd. de Amadeu Alves - Vicentes, Pombal	Rústico	32767	-	Norte Parcela Nº406 Este Sul Caminho Oeste C.P
27	404	68	Guilherme G. dos Santos - Mouriscas, Pombal	Rústico	35057, 35058 35059	-	Norte Este Caminho Sul Oeste
27	405	61	Caminho de Servidão	Caminho	-	-	
27	406	335	Maria das Neves Monteiro - Mouriscas, Pombal	Rústico	32766	-	Norte Parcela Nº407 Este Sul Parcela Nº403 Oeste C.P
27 e 28	407	337	Maria Fernanda Serrano - Mouriscas, Pombal	Urbano	2638	-	Norte Vala Este Sul Parcela Nº406 Oeste C.P
27 e 28	408	339	Serviços Hidráulicos	Vala	-	-	
28	409	109	Maria das Neves Monteiro - Mouriscas, Pombal	Urbano	2854	-	Norte Parcela Nº410 Este Sul Vala Oeste C.P
28	410	74	Joaquim dos Santos Gomes - Covão da Silva Pombal	Rústico	32762	-	Norte Parcela Nº411 Este Sul Parcela Nº409 Oeste C.P
28	411	68	Manuel dos Santos Gomes - Barco, Pombal	Rústico	32762	-	Norte Parcela Nº412 Este Sul Parcela Nº410 Oeste C.P
28	412	143	José dos Santos Gomes - Barrocal, Pombal	Rústico	32760	-	Norte Parcela Nº413 Este Sul Parcela Nº411 Oeste C.P
28	413	192	Álvaro dos Santos Gomes - Olival das Lobas, Pombal	Urbano	4353	-	Norte Este Sul Parcela Nº412 Oeste C.P
28	414	67	Manuel Pinto Gaspar Serrano - R. da Albergaria, 28 - 1º	Rústico	-	-	Norte Este C.P Sul Oeste
28	414.1	194	Manuel Pinto Gaspar Serrano - R. da Albergaria, 28 - 1º	Rústico	-	-	Norte Este C.P Sul Oeste
29	414.2	307	Manuel Pinto Gaspar Serrano - R. da Albergaria, 28 - 1º	Rústico	-	-	Norte Rua de Gerna Este C.P Sul Oeste Rio Arunca
30	415	355	Armindo Gaspar Portela - Fontinha, Pelariga	Rústico	-	-	Norte Parcela Nº416 Este C.P Sul Oeste
30	416	97	Manuel Santos - R. Cidade Bolama, Lt394 6ºDt Lisboa	Rústico	-	-	Norte Este C.P Sul Parcela Nº415 Oeste
31	417	595	Caminho de Servidão	Caminho	-	-	
31	418	8	José Junqueira - Machada, Pelariga	Rústico	-	-	Norte Parcela Nº419 Este Caminho Sul Oeste
31	419	17	António Gonçalves - Fontinha, Pelariga	Rústico	-	-	Norte Parcela Nº420 Este Sul Parcela Nº418 Oeste
31	420	15	Manuel Junqueira - Fontinha, Pelariga	Rústico	-	-	Norte Mª Rodrigues Este Caminho Sul Parcela Nº419 Oeste
32	421	88	Maria Rodrigues - Machada, Pelariga	Rústico	-	-	Norte Parcela Nº422 Este Sul Oeste
32	422	739	Carlos Santos - Machada, Pelariga	Rústico	-	-	Norte Parcela Nº423 Este Parcela Nº417 Sul Parcela Nº421 Oeste
32	S 422	66	Carlos Santos - Machada, Pelariga	Rústico	-	-	Norte Parcela Nº422 Este Parcela Nº417 Sul Mª Rodrigues Oeste Parcela Nº422
32	423	652	Maria Rosa Nogueira - Machada, Pelariga	Rústico	-	-	Norte Este Parcela Nº417 Sul Parcela Nº422 Oeste
32	424	1412	Manuel Sebastião - Folgado, Pelariga	Rústico	-	-	Norte Parcela Nº425 Este Sul Oeste C.P
32	S424	119	Manuel Sebastião - Folgado, Pelariga	Rústico	-	-	Norte Joaquim Nogueira Carlos Este Parcela Nº424 Sul Parcela Nº424 Oeste C.P
32	425	40	Joaquim Nogueira Carlos - Folgado, Pelariga	Rústico	-	-	Norte Este Sul Parcela Nº424 Oeste
32	426	82	Caminho de Servidão	Caminho	-	-	

Distrito: Leiria
Concelho: Pombal
Freguesia: Pelariga

Folha nº	Parcela	Área (m²)	Nome e Morada do Proprietário	Natureza	Matriz	Reg.Predial	Confrontações
35	429	238	Câmara Municipal de Pombal - Pombal	Rústico	-	-	Norte Este C.P Sul Oeste
35	430	97	Raul Mendes - Venda da Cruz, Pelariga	Rústico	-	-	Norte Este C.P Sul Caminho Oeste

Folha nº	Parcela	Área (m²)	Nome e Morada do Proprietário	Natureza	Matriz	Reg.Predial	Confrontações
35	431	16	Valdemar Carvalho - Venda da Cruz, Pelariga	Rústico	-	-	Norte: Parcela Nº432 Este: C P Sul: Oeste:
35	432	41	Augusto Cardoso - Venda da Cruz, Pelariga	Rústico	-	-	Norte: Caminho Este: C P Sul: Parcela Nº431 Oeste:
35	433	6	Caminho de Servidão	Caminho	-	-	
35	434	66	Orestes Mendes - Venda da Cruz, Pelariga	Rústico		-	Norte: Parcela Nº437 Este: C P Sul: Caminho Oeste:
35	435	98	Caminho de Servidão	Caminho	-	-	
35	436	43	Pompilio Mendes - Rua Direita	Rústico	-	-	Norte: Parcela Nº438 Este: C P Sul: Caminho Oeste: Caminho
35	437	38	Pompilio Mendes - Rua Direita	Rústico	-	-	Norte: Este: Caminho Sul: Parcela Nº434 Oeste:
35 e 36	438	86	Manuel Mendes - Outeirais, Venda da Cruz	Rústico	914	-	Norte: Rua das Regadas Este: C P Sul: Parcela Nº436 Oeste: Caminho
36	439	329	Câmara Municipal de Pombal	Caminho	-	-	
37	440	165	Câmara Municipal de Pombal - Pombal	Caminho	-	-	
37	441	687	Ilda Santos - Venda da da Cruz, Pelariga	Rústico	-	-	Norte: Este: C P Sul: Caminho Oeste: Caminho
37	442	1032	Adriano Santos - Sacutos, Pelariga	Rústico	-	-	Norte: Este: Caminho Sul: Rua Ramal Dinis Oeste: C P
37	443	194	Câmara Municipal do Pombal	Caminho	-	-	
37	444	24	Ilda Santos - Venda da da Cruz, Pelariga	Rústico	-	-	Norte: Parcela Nº445, Este: C P Sul: Oeste:
37	445	198	Orlando Cordeiro - R. da Estação, Pombal	Rústico	-	-	Norte: Este: C P Sul: Parcela Nº444 Oeste:
39	446	2455	Armindo Portela - Fontinha, Venda da Cruz	Rústico	-	-	Norte: Parcela Nº 118 Este: C P Sul: Parcela Nº446 Oeste: Caminho
39	447	1336	Câmara Municipal de Pombal - Pombal	Rústico	-	-	Norte: Este: Sul: Oeste: C P
39	448	569	Josué Pedro - Machada, Pelariga	Rústico	-	-	Norte: Parcela Nº449 Este: C P Sul: Parcela Nº446 Oeste:
39	449	339	Filipe Mendes - Qt. da Ferradora, Meires	Rústico	-	-	Norte: Parcela Nº450 Este: C P Sul: Parcela Nº448 Oeste:
39	450	127	H. de Adriano Santos - Venda da Cruz, Pelariga	Rústico	-	-	Norte: Parcela Nº451 Este: C P Sul: Parcela Nº449 Oeste:
39	451	166	Manuel Domingues - Veirigo, Pelariga	Rústico	-	-	Norte: Parcela Nº452 Este: C P Sul: Parcela Nº450 Oeste:
39	452	91	Filipe Mendes - Qt. da Ferradora, Meires	Rústico	-	-	Norte: Parcela Nº453 Este: C P Sul: Parcela Nº451 Oeste:
39	453	62	H. de Manuel Bento - Lagares, Almagreira	Rústico	-	-	Norte: Parcela Nº454 Este: C P Sul: Parcela Nº452 Oeste:
39	454	9	Filipe Mendes - Qt. da Ferradora, Meires	Rústico	-	-	Norte: C P Este: C P Sul: Parcela Nº453 Oeste:
39	S 454	12	Filipe Mendes - Qt. da Ferradora, Meires	Rústico	-	-	Norte: Este: Sul: C P Oeste:
39	454.1	442	Filipe Mendes - Qt. da Ferradora, Meires	Rústico	-	-	Norte: Parcela Nº456 Este: C P Sul: C P. Oeste:
39	456	190	Manuel Acácio - Qt. da Ferradora, Meires	Rústico	-	-	Norte: Parcela Nº457 Este: C P Sul: Parcela Nº454.1 Oeste:
39	457	62	H. de Manuel Domingues - Meires, Pelariga	Rústico	-	-	Norte: Parcela Nº458 Este: C P Sul: Parcela Nº456 Oeste:
39	458	61	H. de Manuel Domingues - Meires, Pelariga	Rústico	-	-	Norte: Parcela Nº459 Este: C P Sul: Parcela Nº457 Oeste:
39	459	102	H. de Maria Canosa - Meires, Pelariga	Rústico	-	-	Norte: Parcela Nº460 Este: C P Sul: Parcela Nº458 Oeste:
39	460	76	H. de Manuel Domingues - Meires, Pelariga	Rústico	-	-	Norte: Parcela Nº461 Este: C P Sul: Parcela Nº459 Oeste:
39 e 40	461	700	H. de Manuel Silva - Meires, Pelariga	Rústico	-	-	Norte: Parcela Nº462 Este: C P Sul: Parcela Nº460 Oeste:
40	462	54	H. de Manuel Domingues - Meires, Pelariga	Rústico	-	-	Norte: Parcela Nº463 Este: C P Sul: Parcela Nº461 Oeste:
40	463	120	Manuel Pereira - Meires, Pelariga	Rústico	-	-	Norte: Parcela Nº464 Este: C P Sul: Parcela Nº462 Oeste:
40	464	115	Manuel Silva Pedro - Meires, Pelariga	Rústico	-	-	Norte: Parcela Nº465 Este: C P Sul: Parcela Nº463 Oeste:
40	466	272	H. de Mnuel Joaquim - Bonitos, Soure	Rústico	-	-	Norte: Parcela Nº467 Este: C P Sul: Parcela Nº465 Oeste:

Folha nº	Parcela	Área (m²)	Nome e Morada do Proprietário	Natureza	Matriz	Reg.Predial	Confrontações
40	467	283	H. de Manuel Silva - Lagares, Almagreira	Rústico	-	-	Norte: Parcela Nº468 Este: C.P. Sul: Parcela Nº466 Oeste:
40	468	397	Manuel Acácio - Qt. da Ferradora, Pelariga	Rústico	-	-	Norte: Parcela Nº469 Este: C.P. Sul: Parcela Nº467 Oeste:
40	469	84	H. de Alvaro Santos - Casal Misericórdia, Soure	Rústico	-	-	Norte: Parcela Nº470 Este: C.P. Sul: Parcela Nº468 Oeste:
40	470	393	Manuel Acácio - Qt. da Ferradora, Pelariga	Rústico	-	-	Norte: Parcela Nº471 Este: C.P. Sul: Parcela Nº469 Oeste:
40	471	89	Aires Domingues - Casal Misericórdia, Soure	Rústico	-	-	Norte: Parcela Nº472 Este: C.P. Sul: Parcela Nº470 Oeste:
40	472	537	H. de Manuel Canoso - Meires, Pelariga	Rústico	-	-	Norte: Caminho Este: C.P. Sul: Parcela Nº471 Oeste:
40	474	22	Câmara Municipal de Pombal - Pombal	Caminho	-	-	

Distrito: Coimbra
Concelho: Soure
Freguesia: Soure

Folha nº	Parcela	Área (m²)	Nome e Morada do Proprietário	Natureza	Matriz	Reg.Predial	Confrontações
40	473	118	H. de Manuel Canoso - Meires, Pelariga	Rústico	-	-	Norte: Parcela Nº475 Este: C.P. Sul: Caminho Oeste:
40	475	191	Josué Pedro - Pinhal de Melros, Soure	Rústico	12458	-	Norte: Parcela Nº476 Este: C.P. Sul: Parcela Nº473 Oeste:
40	476	667	António Nunes - Lagares, Pelariga	Rústico	-	-	Norte: Parcela Nº477 Este: C.P. Sul: Parcela Nº475 Oeste:
40	477	401	Francisco Carlos - Meires, Pelariga	Rústico	-	-	Norte: Parcela Nº478 Este: C.P. Sul: Parcela Nº476 Oeste:
40	478	339	José Dias - Simões, Soure	Rústico	-	-	Norte: João da Silva Rosa Este: C.P. Sul: Parcela Nº477 Oeste:
40	S 478	139	José Dias - Simões, Soure	Rústico	-	-	Norte: João da Silva Rosa Este: C.P. Sul: Parcela Nº477 Oeste:
40	479	58	João Silva Rosa - Tinto, Pelariga	Rústico	-	-	Norte: Herd. de Manuel Pereira Canoso Este: Sul: Parcela Nº478 Oeste:
40	479.1	25	João Silva Rosa - Tinto, Pelariga	Rústico	-	-	Norte: Herd. de Manuel Pereira Canoso Este: C.P. Sul: Parcela Nº478 Oeste:
40	481	80	H. de Manuel Canoso - Meires, Pelariga	Rústico	-	-	Norte: Anézio Ferreira Gonçalves Este: C.P. Sul: João da Silva Rosa Oeste:
40	S 481	169	H. de Manuel Canoso - Meires, Pelariga	Rústico	-	-	Norte: Anézio Ferreira Gonçalves Este: Sul: João da Silva Rosa Oeste: Caminho
40	481.1	36	H. de Manuel Canoso - Meires, Pelariga	Rústico	-	-	Norte: Parcela Nº483.1 Este: Sul: Parcela Nº479.1 Oeste:
40	483	51	Anézio Gonçalves - Pombal, Pombal	Rústico	-	-	Norte: António Júnior Este: Sul: Parcela Nº478 Oeste:
40	483.1	31	Anézio Gonçalves - Pombal, Pombal	Rústico	-	-	Norte: Parcela Nº485 Este: C.P. Sul: Herd. de Manuel Pereira Canoso Oeste:
40	485	65	António Júnior - Casal dos Pedros, Soure	Rústico	12440	-	Norte: Parcela Nº486 Este: C.P. Sul: Parcela Nº483.1 Oeste:
40	486	77	Orlando Cordeiro - Pelariga, Pombal	Rústico	-	-	Norte: Este: C.P. Sul: Parcela Nº485 Oeste:
43	487	936	Manuel Lourenço - Simões, Soure	Rústico	12633, 12634	-	Norte: Este: Parcela Nº488 Sul: Oeste:
43	488	176	Câmara Municipal de Soure - Soure	Caminho	-	-	
43	489	75	José Gonçalves - Areias de Simões, Soure	Rústico	-	-	Norte: Parcela Nº490 Este: C.P. Sul: Oeste: Parcela Nº488
43	490	929	Maria Ramos - Simões, Soure	Rústico	12638, 12639	-	Norte: Este: C.P. Sul: Parcela Nº489 Oeste: Parcela Nº488
43	491	282	H. de Luís Bráz - Loureços, Soure	Rústico	13757	-	Norte: Parcela Nº492 Este: Sul: Oeste: C.P.
43	492	27	Caminho de Servidão	Caminho	-	-	
43	493	24	Manuel Domingues - Areias de Simões, Soure	Rústico	-	-	Norte: Parcela Nº494 Este: Sul: Parcela Nº492 Oeste: Parcela Nº497
43	494	31	Manuel Domingues Gomes - Simões, Soure	Rústico	-	-	Norte: Parcela Nº495 Este: Sul: Parcela Nº493 Oeste: Parcela Nº497
43	495	32	H. de Manuel Claro - Areias de Simões, Soure	Rústico	-	-	Norte: Parcela Nº496 Este: Sul: Parcela Nº494 Oeste: Parcela Nº497

Folha nº	Parcela	Área (m²)	Nome e Morada do Proprietário	Natureza	Matriz	Reg.Predial	Confrontações
43	496	23	H. de Manuel Claro - Carvalhal de Simões, Soure	Rústico	-	-	Norte: Parcela Nº497 Este: Sul: Parcela Nº495 Oeste: Parcela Nº497
43	497	240	José Gonçalves - Areias de Simões, Soure	Rústico	-	-	Norte: Parcela Nº498 Este: Parcela Nº493, 494, 495, 496 Sul: Parcela Nº492 Oeste: C.P e Parcela Nº498
43	498	65	Manuel Marques - Carvalhal de Simões, Soure	Rústico	-	-	Norte: Este: Parcela Nº497 Sul: Parcela Nº493 Oeste: C.P
43	499	186	Manuel António Costa - Simões, Soure	Rústico	5386	-	Norte: Parcela Nº500 Este: Sul: Oeste: C.P
43	500	127	Lucilia Gonçalves - Areias de Simões, Soure	Rústico	12904	-	Norte: Parcela Nº501, 502 Este: Sul: Parcela Nº499 Oeste: C.P
43	501	37	Manuel Júnior - Caldeiros, Simões Soure	Rústico	-	-	Norte: Parcela Nº502 Este: Sul: Parcela Nº500 Oeste: Parcela Nº502
43	502	181	H. de Silvestre António - Caldeiros, Simões Soure	Rústico	-	-	Norte: Parcela Nº503 Este: Parcela Nº501 Sul: Parcela Nº500, 501 Oeste: C.P
43	503	199	António Marques Santos - Simões, Soure	Rústico	862, 12900	-	Norte: Parcela Nº504 Este: Sul: Parcela Nº502 Oeste: C.P
44	504	178	Manuel da Costa Júnior - Simões, Soure	Rústico	-	-	Norte: Parcela Nº505 Este: Sul: Parcela Nº503 Oeste: C.P
44	505	35	H. de José Esteves - Simões, Soure	Rústico	-	-	Norte: Parcela Nº506 Este: Sul: Parcela Nº504 Oeste: C.P
44	506	204	Manuel Nunes Gomes - Netos, Almagreira	Rústico	860	-	Norte: Parcela Nº507 Este: Sul: Parcela Nº505 Oeste: C.P
44	507	82	H. de José Esteves - Simões, Soure	Rústico	-	-	Norte: Parcela Nº508 Este: Sul: Parcela Nº506 Oeste: C.P
44	508	58	José Rua - Caldeiros, Simões Soure	Rústico	12895	-	Norte: Parcela Nº512 Este: Sul: Parcela Nº507 Oeste: C.P
44	509	200	João Cordeiro - Lugar da Capela, Soure	Rústico	12817	-	Norte: Parcela Nº510 Este: C.P. Sul: Oeste:
44	510	374	José Junior - Casal do Justo, Soure	Rústico	12818	-	Norte: Parcela 511 Este: C.P. Sul: Parcela Nº509 Oeste:
44	511	854	Manuel Henriques - Carvalhal dos Simões, Soure	Rústico	29462	-	Norte: Parcela Nº517 Este: C.P. Sul: Parcela 510 Oeste:
44	512	49	Manuel da Costa Júnior - Simões, Soure	Rústico	-	-	Norte: Parcela Nº513 Este: Sul: Parcela Nº508 Oeste: C.P
44	513	27	José Esteves Neves - Simões, Soure	Rústico	12891	-	Norte: Parcela Nº514 Este: Sul: Parcela Nº512 Oeste: C.P
44	514	31	Alfredo Esteves - Simões, Soure	Rústico	-	-	Norte: Parcela Nº515 Este: Sul: Parcela Nº513 Oeste: C.P
44	515	79	Manuel Francisco - Simões, Soure	Rústico	12884	-	Norte: Parcela Nº516 Este: Sul: Parcela Nº514 Oeste: C.P
44	516	164	António Marques Santos - Simõses, Soure	Rústico	12881	-	Norte Este: Sul: Parcela Nº515, C.P. Oeste: C.P
44	517	41	Manuel Pato - Lg. da Capela, Simões Soure	Rústico	-	-	Norte: Parcela Nº518 Este: C.P. Sul: Parcela Nº511 Oeste:
44	518	563	António Grácio - Lg. da Capela, Simões Soure	Rústico	12825, 12826	-	Norte: Parcela Nº519 Este: C.P. Sul: Parcela Nº517 Oeste: C.P.
44	519	41	Serviços Hidráulicos de Soure - Soure	Vala	-	-	
44	520	157	Manuel Madeira - Carvalhal de Simões, Soure	Rústico	-	-	Norte: Parcela Nº521 Este: C.P. Sul: Parcela Nº519 Oeste:
44	521	288	Herd. de josé Rosa Esteves	Rústico	-	-	Norte: Parcela Nº522 Este: C.P. Sul: Parcela Nº520 Oeste:
44	522	381	Manuel da Costa Júnior - Simões, Soure	Rústico	-	-	Norte: Parcela Nº523, C.P. Este: C.P. Sul: Parcela Nº521 Oeste:
44	523	517	Manuel da Costa Júnior - Simões, Soure	Rústico	7407	-	Norte: Parcela Nº524, C.P. Este: C.P. Sul: Parcela Nº523 Oeste:
44	524	632	António Esteves - Bairro Alto, Simões Soure	Rústico	12835, 12836	-	Norte Este: C.P. Sul: Parcela Nº523 Oeste:
45	525	143	Manuel Costa Junior - Simões, Soure	Rústico	122776	-	Norte: Parcela Nº526 Este: C.P. Sul: Estrada Municipal Oeste: Estrada Municipal, Parcela Nº S525
45	S525	6	Manuel Costa Junior - Simões, Soure	Rústico	122776	-	Norte: Este: Parcela Nº525 Sul: Estrada Municipal Oest: Estrada Municipal
45	526	242	Manuel António Costa - Simões, Soure	Rústico	-	-	Norte: Parcela Nº528 Este: C.P. Sul: Parcela Nº525 Oeste:
45	526.1	778	Manuel António Costa - Simões, Soure	Rústico	-	-	Norte: Parcela Nº529 Este: C.P. Sul: Parcela Nº528 Oeste:
45	528	41	Serviços Hidráulicos de Soure - Soure	Vala	-	-	

Folha nº	Parcela	Área (m²)	Nome e Morada do Proprietário	Natureza	Matriz	Reg. Predial	Confrontações
45	529	15	Manuel Gonçalves - Lourenços, Soure	Rústico	-	-	Norte: Parcela Nº530 Este: C P Sul: Parcela Nº526.1 Oeste:
45	530	10	Herd. de Luis Gonçalves - Lourenços, Soure	Rústico	-	-	Norte: Parcela Nº531 Este: C P Sul: Parcela Nº529 Oeste: Parcela Nº531
45	531	9	Elísio Morim - Simões, Soure	Rústico	-	-	Norte: Parcela Nº532 Este: C P Sul: Parcela Nº530 Oeste: Parcela Nº532
45	532	24	Herd. de António Amorim Neves - Lourenços, Soure	Rústico	-	-	Norte: Parcela Nº533 Este: C P Sul: Parcela Nº531 Oeste: Parcela Nº533
45	533	29	João Cordeiro - Bairro Alto, Simões Soure	Rústico	12097	-	Norte: Parcela Nº534 Este: C P Sul: Parcela Nº532 Oeste: Parcela Nº534
45	534	76	Manuel Lourenço Júnior - Simões, Soure	Rústico	12150	-	Norte: C.P. Este: Parcela Nº533 Sul: Oeste: Parcela Nº535
45	535	41	Manuel Francisco - Simões, Soure	Rústico	12093	-	Norte: C P Este: Parcela Nº534 Sul: Oeste: Parcela Nº536
45	536	42	António Lourenço Dias - Simões, Soure	Rústico	-	-	Norte: C P Este: Parcela Nº535 Sul: Oeste: Parcela Nº537
45	537	177	Manuel Nunes - Caldeiros, Soure	Rústico	-	-	Norte: C P Este: Parcela Nº536 Sul: Oeste: Parcela Nº538
45	538	40	Manuel Henriques - Simões, Soure	Rústico	30668, 1678, 7092	-	Norte: C P Este: Parcela Nº537 Sul: Oeste: Parcela Nº539
45	539	12	Manuel Costa - Carvalhal de Simões, Soure	Rústico	30668, 1678, 7092	-	Norte: C P Este: Parcela Nº538 Sul: Oeste: Parcela Nº540
45	540	15	Joaquim Morais - Carvalhal de Simões, Soure	Rústico	30668, 1678, 7092	-	Norte: C P Este: Parcela Nº539 Sul: Oeste: Parcela Nº540/1
45	540/1	17	Manuel Domínguos - Sobral, Soure	Rústico	30668, 1678, 7092		Norte: C P Este: Parcela Nº540 Sul: Oeste: Parcela Nº540/2
45	540/2	9	Silvestre da Costa - Bairro Alto, Simões, Soure	Rústico	30668, 1678, 7092		Norte: C P Este: Parcela Nº540/1 Sul: Oeste
45	541	94	H. de José Rodrigues - Sobral de Baixo, Soure	Rústico	28236	-	Norte: Parcela Nº542 Este: Sul: C P. Oeste: Parcela Nº543
45	542	10	Maria Batalha - Sobral de Baixo, Soure	Rústico	-	-	Norte Este: Sul: Parcela Nº541 Oeste: Parcela Nº543
45	543	26	Câmara Municipal de Soure - Soure	Caminho	-	-	
45	544	469	António Júnior - Sobral de Baixo, Soure	Rústico	11918	-	Norte: Este: Parcela Nº543 Sul: C P Oeste:
45	545	474	Manuel Alves - Sobral de Baixo, Soure	Rústico	11661	-	Norte: Parcela Nº546 Este: Sul: C P Oeste: C P
46	546	436	Joaquim Marques - Sobral de Baixo, Soure	Rústico	11661	-	Norte Este Sul: Parcela Nº545 Oeste: C P
46	547	89	Herd. de Arruda e Freitas - Soure	Rústico	-	-	Norte Este: Sul: Oeste: C P
46	548	23	Herd. de Manuel António - Sobral de Baixo Soure	Rústico	11709	-	Norte: Parcela Nº549 Este Sul Oeste: C P
46	549	32	António Junior - Sobral de Baixo, Soure	Rústico	11710	-	Norte: Parcela Nº550 Este Sul: Parcela Nº548 Oeste: C P
46	550	42	Joaquim Caetano - Venda do Sobral, Soure	Rústico	11711	-	Norte: Parcela Nº551 Este Sul: Parcela Nº549 Oeste: C P
46	551	23	António Caetano - Sobral de Baixo, Soure	Rústico	-	-	Norte: Parcela Nº552 Este: Sul: Parcela Nº550 Oeste: C P
46	552	23	Herd. de José Rodrigues - Sobral de Baixo, Soure	Rústico	11713	-	Norte: Parcela Nº553 Este Sul: Parcela Nº551 Oeste: C P
46	553	63	Herd. de José Junior - Sobral de Baixo, Soure	Rústico	-	-	Norte: Parcela Nº554 Este Sul: Parcela Nº552 Oeste: C P
46	554	30	Joaquim Junior - Sobral de Baixo, Soure	Rústico	11715	-	Norte Este Sul: Parcela Nº553 Oeste: C P
48	555	536	Herd. de Manuel Santos - Casal da Venda, Soure	Rústico	-	-	Norte: Parcela Nº556 Este Sul Oeste: C P
48	556	871	Herd. de Manuel Morais - Sobral de Baixo, Soure	Rústico	-	-	Norte Este Sul: Parcela Nº555 Oeste: C P
48	557	899	Herd. de Manuel Jorge - Sobral de Baixo, Soure	Rústico	-	-	Norte: Este: C P Sul: Oeste
48	558	77	Manuel Carregueira - Casal da Venda, Soure	Rústico	-	-	Norte: C P Este: C P Sul: Caminho Oeste
48	558.1	40	Manuel Carregueira - Casal da Venda, Soure	Rústico	-	-	Norte: Parcela Nº559 Este: C P Sul Oeste
48	559	315	Antonio Santos - Vale da Borra, Soure	Rústico	-	-	Norte: Parcela Nº559/1 Este: C P Sul: Parcela Nº558.1 Oeste

Folha nº	Parcela	Área (m²)	Nome e Morada do Proprietário	Natureza	Matriz	Reg.Predial	Confrontações
48	559/1	34	Herd. de José Rodrigues Pereira Junior - Casal da Venda, Soure	Rústico	9916	-	Norte: Este: C.P Sul: Parcela Nº559 Oeste:
49	560	115	Manuel Figueiredo - Casal da Venda, Soure	Rústico	-	-	Norte: Parcela Nº561 Este: Sul: Oeste: C.P
49	561	46	José Ferreira	Rústico	-	-	Norte: Parcela Nº562 Este: Sul: Parcela Nº560 Oeste: C.P
49	562	78	António Pires - Cara Velha, Soure	Rústico	-	-	Norte: Parcela Nº563 Este: Sul: Parcela Nº561 Oeste: C.P
49	563	637	Alfredo Coimbra - Comparca, Soure	Rústico	-	-	Norte: Parcela Nº565 Este: Sul: Parcela Nº562 Oeste: C.P
49	564	53	Fernando Jorge de Oliveira Rosa - Casalinhos, Soure	Rústico	9701	-	Norte: Parcela Nº566 Este: C.P Sul: Oeste:
49	565	226	António Sabino - Casalinhos, Soure	Rústico	-	-	Norte: C.P., Parcela Nº568 Este: Sul: Parcela Nº563 Oeste: C.P
49	566	155	Manuel Maria Costa - Casalinhos, Soure	Rústico	9694 e 9695	-	Norte: Parcela Nº567 Este: C.P Sul: Parcela Nº564 Oeste:
49	567	23	Amândio dos Santos - Casalinhos, Soure	Rústico	-	-	Norte: Caminho Este: C.P Sul: Parcela Nº566 Oeste: Propno
49	568	109	Caminho de Servidão	Caminho	-	-	
49	569	19	Herd. de Manuel Ferreira - Casalinhos. Soure	Rústico	-	-	Norte: Parcela Nº570 Este: C.P Sul: Caminho Oeste: Propno
49	570	5	Maria Alexandrina da Conceição - Casalinhos, Soure	Rústico	-	-	Norte: Quimigal Este: C.P Sul: Parcela Nº569 Oeste: Caminho
49 e 50	571	463	Quimigal - Lisboa	Rústico	-	-	Norte: Propno Este: C.P Sul: Propno Oeste: Propno
50	571/1	1642	EPAC - Empresa para Agro-Alimentação e Cereais, S.A. - Av Gago Coutinho 26, Lisboa	Urbano	5400	-	Norte: Parcela nº571/2 Este: C.P Sul: Pires e Martins, Lda Oeste: Propno
50	571/2	361	José das Neves - Bairro da Estação, Soure	Rústico	8416	-	Norte: Parcela nº571/3 Este: C.P Sul: Parcela nº571/1 Oeste: Propno
50	571/3	404	Companhia Nacional de Carvões	Rústico	8415	-	Norte: Caminho Este: C.P Sul: Parcela nº571/2 Oeste: C.P
52	573	872	António Ferreira Simões Cantante - Casais de Além, Louriçal Pombal	Rústico	-	-	Norte: C.P. Este: Propno Sul: Propno Oeste: C.P
52	573.1	28	António Ferreira Simões Cantante - Casais de Além, Lourical Pombal	Rústico	-	-	Norte: Parcela Nº573 Este: Propno Sul: Propno Oeste: C.P
52	574	335	Herd. de Rosa Emília e António S. Amorim Vinha da Rainha, Soure	Rústico	-	-	Norte: Este: C.P Sul: C.P Oeste:
52	574.1	761	Herd. de Rosa Emília e António S. Amorim Vinha da Rainha, Soure	Rústico	-	-	Norte: Parcela Nº578 Este: C.P Sul: Oeste:
52	575	342	Manuel Gonçalves - Gabriéis, Soure	Rústico	-	-	Norte: Parcela Nº576 Este: Sul: Parcela Nº573.1 Oeste: C.P
52	576	114	Emanuel Gonçalves - Gabriéis, Soure	Rústico	-	-	Norte: Parcela Nº577 Este: C.P Sul: Parcela Nº575 Oeste:
52	577	140	Herd. de Francisco Gonçalves - Cerca dos Anjos, Soure	Rústico	-	-	Norte: Parcela Nº 577/1 Este: Sul: Parcela Nº 576 Oeste: C.P
52	577/1	8	Câmara Municipal de Soure - Soure	Caminho	-	-	
52	578	1359	Herd. de Fernando Mourão - Vale de Garçia, Santa Eufémia	Rústico	-	-	Norte: Parcela Nº579 Este: C.P Sul: Parcela Nº 574.1 Oeste:
52	579	37	Câmara Municipal de Soure - Soure	Caminho	-	-	
52	578.1	4213	Herd. de Fernando Mourão - Vale de Garçia, Santa Eufémia	Rústico	7751	-	Norte: Parcela Nº581 Este: C.P Sul: Parcela Nº579 Oeste:
52	580	25	Joaquim Ramos Teixeira - Bairro da Saudade Soure	Rústico	-	-	Norte: Este: Sul: Parcela Nº577.1 Oeste: C.P
53	581	3030	Adélia Egas - Casal das Brancas, Soure	Rústico	-	-	Norte: C.P. e o próprio Este: C.P Sul: Parcela Nº 578.1 Oeste:
53	581.1	21	Adélia Egas - Casal das Brancas, Soure	Rústico	-	-	Norte: Parcela Nº582 Este: C.P Sul: Oeste:
53	582	59	Câmara Municipal de Soure - Soure	Caminho	-	-	
55	583	108	José Madeira - Casal das Brancas, Soure	Rústico	76	-	Norte: Este: C.P Sul: Oeste:
57	584	4196	Maria Lacerda - Casal das Brancas, Soure	Rústico	-	-	Norte: Vala, C.P Este: C.P Sul: Caminho Oeste:

Distrito: Coimbra
Concelho: Soure
Freguesia: V.N. de Anços

Folha nº	Parcela	Área (m²)	Nome e Morada do Proprietário	Natureza	Matriz	Reg.Predial	Confrontações
59	585	36	Manuel Cordeiro - Vila Nova de Anços , Soure	Rústico	-	-	Norte: Parcela Nº586 Este: C.P Sul: Oeste:
59	586	561	D. Maria Prezado - Coimbra	Rústico	-	-	Norte: Parcela Nº589 Este: C.P Sul: Parcela Nº585 Oeste:
59	587	1351	Manuel Leal cordeiro - V. N. de Anços, Soure	Rústico	-	-	Norte: Este: Sul: Oeste:
59	588	1104	Maria Francisca S. Prezado - R. Dr. Guilherme Moreira, 18-1 Coimbra	Rústico	-	-	Norte: Caminho Este: Vala do Canal Sul: Oeste:
59	589	363	Serviços Hidráulicos	Rústico	-	-	
59	590	170	Fernando Costa - V.N. de Ancos, Soure	Rústico	-	-	Norte: Parcela Nº591 Este: C.P Sul: Oeste: Vala do Canal
59	591	62	Manuel Agante Costa - V.N. de Ancos, Soure	Rústico	-	-	Norte: Parcela Nº592 Este: C.P Sul: 590 Oeste: Vala do Canal
59	592	57	José de Oliveira - V.N. de Ancos, Soure	Rústico	-	-	Norte: Parcela Nº593 Este: C.P Sul: Parcela Nº591 Oeste: Vala do Canal
59	593	49	Herd. de Fernando Nuno Agante - V.N. de Ancos, Soure	Rústico	-	-	Norte: Parcela Nº594 Este: C.P Sul: Parcela Nº592 Oeste: Vala do Canal
59	594	73	Noémia de Jesus Pimentel	Rústico	-	-	Norte: Parcela Nº595 Este: C.P Sul: Parcela Nº593 Oeste: Vala do Canal
60	595	80	José Agante da Costa Roso - V.N. de Anços,Soure	Rústico	-	-	Norte: Parcela Nº596 Este: C.P Sul: Parcela Nº 594 Oeste:
60	596	49	José Agante da Costa Roso - V.N. de Anços,Soure	Rústico	-	-	Norte: Parcela Nº597 Este: C.P Sul: Parcela Nº595 Oeste:
60	597	368	António Gaspar Junior - Travessa do Adro, 8 V.N. de Anços, Soure	Rústico	-	-	Norte: Parcela Nº598 Este: C.P Sul: Parcela Nº596 Oeste:
60	598	104	José Gaspar dos Santos Abreu - V.N. de Anços,Soure	Rústico	-	-	Norte: Parcela Nº599 Este: C.P Sul: Parcela Nº597 Oeste:
60	599	108	José Gaspar - V.N. de Anços,Soure	Rústico	-	-	Norte: Parcela Nº600 Este: C.P Sul: Parcela Nº598 Oeste:
60	600	656	Juvelino Carvalho Duque - V.N. de Anços,Soure	Rústico	-	-	Norte: Caminho Este: C.P Sul: Parcela Nº599 Oeste:
60	601	21	Gilberto Nuno Galvão - V.N. de Anços,Soure	Rústico	-	-	Norte: Este: C.P Sul: Oeste:
60	601.1	13	Gilberto Nuno Galvão - V.N. de Anços,Soure	Rústico	-	-	Norte: Parcela Nº602 Este: Parcela Nº604 Sul: Oeste:
60	602	437	José Maria da Costa - V.N. de Anços,Soure	Rústico	-	-	Norte: Parcela Nº604 Este: Parcela Nº604 Sul: Parcela Nº601.1 Oeste:
60	603	26	José Leal Rebola Junior - V.N. de Anços,Soure	Rústico	-	-	Norte: Este: Parcela Nº604 Sul: Parcela Nº604 Oeste:
60	603.1	44	José Leal Rebola Junior - V.N. de Anços,Soure	Rústico	-	-	Norte: Parcela Nº605 Este: Parcela Nº604 Sul: Oeste:
60	604	783	Câmara Municipal de Soure - Soure	Caminho	-	-	
60	605	57	João Leal Agante - V.N. de Anços,Soure	Rústico	-	-	Norte: Parcela Nº606 Este: Parcela Nº604 Sul: Parcela Nº603.1 Oeste:
60	606	66	Herd. de José Gaspar Cupido	Rústico	-	-	Norte: Parcela Nº604 Este: Parcela Nº604 Sul: Parcela Nº605 Oeste:
61	607	228	Caminho de Servidão	Caminho	-	-	
61	607.1	43	Caminho de Servidão	Caminho	-	-	
61	608	1325	Manuel Leal Filipe - V.N de Anços, Soure	Rústico	-	-	Norte: C.P Este: C.P Sul: Parcela Nº607, 607.1 Oeste: Parcela Nº S608
61	S 608	434	Manuel Leal Filipe - V.N de Anços, Soure	Rústico	-	-	Norte: Parcela Nº608 Este: Parcela Nº608 Sul: Parcela Nº608 Oeste: Herd. de Manuel Leal Cordeiro
61	609	639	Filipe Bitana Leal - V.N de Anços, Soure	Rústico	-	-	Norte: C.P. Este: C.P Sul: Parcela Nº608,S609 Oeste: Parcela Nº S609
61	S 609	510	Filipe Bitana Leal - V.N de Anços, Soure	Rústico	-	-	Norte: Parcela Nº609 Este: Parcela Nº609 Sul: Parcela Nº608 Oeste: José Alves Sousa
61	610	1073	Manuel Leal - Casal das Brancas - Soure	Rústico	-	-	Norte: Este: C.P Sul: Parcela Nº609 Oeste:

Distrito: Coimbra
Concelho: Soure
Freguesia: Alfarelos

Folha nº	Parcela	Área (m²)	Nome e Morada do Proprietário	Natureza	Matriz	Reg.Predial	Confrontações
62	611	778	Isalina Bento - V N de Ancos, Soure	Rústico	-	-	Norte: Parcela Nº612 Este: C P Sul: Caminho Oeste:
62	612	441	António Ferreira Bento - Casal do Redinho, Alfarelos	Rústico	-	-	Norte: Parcela Nº613 Este: C P Sul: Parcela Nº611 Oeste:
62	613	247	Joaquim Roque Saúde - Fonte dos Cães, Alfarelos	Rústico	-	-	Norte: Parcela Nº616 Este: C P Sul: Parcela Nº612 Oeste:
62	614	670	António Maria Ferreira Rocha - Telhadouro - Alfarelos	Rústico	-	-	Norte: Parcela Nº S614, 615.1, 613 Este: S614, Caminho Sul: Caminho Oeste: C P
62	S614	188	António Maria Ferreira Rocha - Telhadouro - Alfarelos	Rústico	-	-	Norte: Parcela Nº615 Este: Sul: Caminho Oeste: Parcela Nº614
62	S614.1	163	António Maria Ferreira Rocha - Telhadouro - Alfarelos	Rústico	-	-	Norte: Parcela Nº615 Este: Parcela Nº614 Sul: Parcela Nº614 Oeste: C P.
62	615	342	Maximiano Duarte Alves - Vale de Soure Alfarelos Soure	Rústico	-	-	Norte: Parcela Nº620 Este: Sul: Parcela Nº S614.1 Oeste: C P
62	615.1	6	Maximiano Duarte Alves - Vale de Soure Alfarelos Soure	Rústico	-	-	Norte: Este: Sul: Parcela Nº614 Oeste:
62	616	277	Luis Ramos - Casal do Redinho, Alfarelos	Rústico	-	-	Norte: Parcela Nº617 Este: C P Sul: Parcela Nº613 Oeste:
62	617	287	Jorge Serra Ribeiro da Fonseca	Rústico	-	-	Norte: Parcela Nº618 Este: C P Sul: Parcela Nº616 Oeste:
62	618	315	António Maria Marques - Casal do Redinho, Alfarelos	Rústico	2004	-	Norte: Parcela Nº619 Este: C P Sul: Parcela Nº617 Oeste:
62	619	438	Herd. de José Roque Real - Formoselha Sto. Varão, Montemor-o-Velho	Rústico	2003	-	Norte: Parcela Nº623 Este: C P Sul: Parcela Nº618 Oeste:
62	620	216	Luis Ramos - Casal do Redinho, Alfarelos Soure	Rústico	2391	-	Norte: Parcela Nº621 Este: Sul: Parcela Nº615 Oeste: C P
62	621	170	Herd. de José Roque Real - Formoselha Sto. Varão, Montemor-o-Velho	Rústico	2390	-	Norte: Parcela Nº622 Este: Sul: Parcela Nº620 Oeste: C P
62	622	171	Carlos Marques Serra - Alfarelos, Soure	Rústico	2389	-	Norte: Parcela Nº626 Este: Sul: Parcela Nº621 Oeste: C P
62	623	445	Jorge da Costa Pimentel - Figueira da Foz	Rústico	2002	-	Norte: Parcela Nº624 Este: C P Sul: Parcela Nº619 Oeste:
62	624	494	Fernando Pericão - Granja do Ulmeiro, Soure	Rústico	2001	-	Norte: Parcela Nº625 Este: C P Sul: Parcela Nº623 Oeste:
62	625	342	António Rodrigue dos Santos - Casal do Redinho, Soure	Rústico	2000	-	Norte: Parcela Nº634 Este: C P Sul: Parcela Nº624 Oeste:
62	626	136	Herd. de Sebastião Miranda - Granja do Ulmeiro, Soure	Rústico	4836	-	Norte: Parcela Nº627 Este: Sul: Parcela Nº622 Oeste: C P
62	627	175	Olímpio Rocha - Casal do Redinho, Alfarelos, Soure	Rústico	2387	-	Norte: Parcela Nº628 Este: Sul: Parcela Nº626 Oeste: C P
62	628	98	Manuel Marques Júnior - Casal do Redinho Alfarelos, Soure	Rústico	2386	-	Norte: Parcela Nº629 Este: Sul: Parcela Nº627 Oeste: C P
62	629	85	Delfim Gonçalves - Alfarelos, Soure	Rústico	2385	-	Norte: Parcela Nº630 Este: Sul: Parcela Nº628 Oeste: C P
62	630	72	António Maria Ramos Sapateiro - Casal do Redinho, Alfarelos Soure	Rústico	2384	-	Norte: Parcela Nº631 Este: Sul: Parcela Nº629 Oeste: C P
62	631	226	Manuel Fereira - Casal do Redinho, Alfarelos Soure	Rústico	2382	-	Norte: Parcela Nº632 Este: Sul: Parcela Nº630 Oeste: C P
62	632	126	António Maria Correia - Casal do Redinho, Alfarelos Soure	Rústico	2379	-	Norte: Parcela Nº633 Este: Sul: Parcela Nº631 Oeste: C P
62	633	118	Manuel Joaquim Correia - Casal do Redinho, Alfarelos Soure	Rústico	-	-	Norte: Parcela Nº637 Este: Sul: Parcela Nº632 Oeste: C P
62	634	281	António Alemão Antunes - Casal do Redinho, Alfarelos Soure	Rústico	-	-	Norte: Parcela Nº635 Este: C P Sul: Parcela Nº625 Oeste:
62	635	273	Olinda Rodrigues Carraça Correia - Casal do Redinho, Alfarelos Soure	Rústico	-	-	Norte: Parcela Nº636 Este: C P Sul: Parcela Nº634 Oeste:
62	636	164	António Maria Castanheira - Urb. Banhos-Secos, Santa Clara - Coimbra	Rústico	-	-	Norte: Parcela Nº641 Este: C P Sul: Parcela Nº635 Oeste:
62	637	243	António Maria Correia Junior - Casal do Redinho, Alfarelos Soure	Rústico	-	-	Norte: Parcela Nº638 Este: Sul: Parcela Nº633 Oeste: C P
62	638	129	Herd. de Manuel Gaspar ou Maria A. Pedro Gesteira, Soure	Rústico	2377	-	Norte: Parcela Nº639 Este: Sul: Parcela Nº637 Oeste: C P
62	639	99	António Gariso Becho - Casal do Redinho, Soure	Rústico	-	-	Norte: Parcela Nº640 Este: Sul: Parcela Nº638 Oeste: C P

Folha nº	Parcela	Área (m²)	Nome e Morada do Proprietário	Natureza	Matriz	Reg.Predial	Confrontações
62	640	139	Vitor Jacob Pereira dos Reis - Casal do Redinho, Soure	Rústico	-	-	Norte: Caminho Este: Sul: Parcela Nº639 Oeste: C.P
62	641	30	Câmara Municipal de Soure - Soure	Caminho	-	-	
62	642	309	José Fernandes Faroleiro - Alfarelos, Soure	Rústico	-	-	Norte: Parcela Nº643 Este: C.P Sul: Caminho Oeste:
62	643	403	Julio Ferraz - Casal do Redinho, Alfarelos Soure	Rústico	-	-	Norte: Parcela Nº644 Este: C.P Sul: Parcela Nº642 Oeste:
62	644	467	Maria de Jesus Pinheiro Costa - Fonte dos Cães, Alfarelos Soure	Rústico	-	-	Norte: Parcela Nº645 Este: C.P Sul: Parcela Nº643 Oeste:
62	645	22	Câmara Municipal de Soure - Soure	Caminho	-	-	
62	646	226	José Fernandes Faroleiro - Alfarelos, Soure	Rústico	-	-	Norte: Parcela Nº647 Este: Sul: Caminho Oeste: C.P
62	647	25	António Ferreira Bento - Casal do Redinho, Soure	Rústico	2335	-	Norte: Parcela Nº648 Este: Sul: Parcela Nº646 Oeste: C.P
62	648	71	Joaquim Pinheiro de Andrade - Alfarelos, Soure	Rústico	2331	-	Norte: Parcela Nº649 Este: Sul: Parcela Nº647 Oeste: C.P
62	649	101	Cidália Pereira - Casal do Redinho, Soure	Rústico	2330	-	Norte: Parcela Nº650 Este: Sul: Parcela Nº648 Oeste: C.P
62	650	44	Maria de Jesus Pinheiro da Costa - Fonte dos Cães, Soure	Rústico	2496	-	Norte: Este: Sul: Parcela Nº649 Oeste: C.P
62	651	627	José Aires Bonito - Faia, Condeixa-a-Nova	Rústico	-	-	Norte: Parcela Nº652 Este: C.P Sul: Parcela Nº644 Oeste:
62	652	494	Olegário Cascão ou Manuel R. Cascão Casal do Redinho, Soure	Rústico	-	-	Norte: Parcela Nº653 Este: C.P Sul: Parcela Nº651 Oeste:
63	653	126	José Bonito Casal do Redinho - Alfarelos, Soure	Rústico	-	-	Norte: Parcela Nº654 Este: C.P Sul: Parcela Nº652 Oeste:
63	654	142	Armindo Pereira Pimentel Casal do Redinho - Alfarelos, Soure	Rústico	1989	-	Norte: Parcela Nº655 Este: C.P Sul: Parcela Nº653 Oeste:
63	655	240	Joaquim Fernandes Cantante Hereira - Montemor-o-Velho	Rústico	1988	-	Norte: Parcela Nº656 Este: C.P Sul: Parcela Nº654 Oeste:
63	656	177	Avelino Aires Lourenço Casal do Redinho - Alfarelos, Soure	Caminho	1987	-	Norte: Parcela Nº657 Este: C.P Sul: Parcela Nº655 Oeste:
63	657	206	Joaquim Marques Casal do Redinho - Alfarelos, Soure	Rústico	1986	-	Norte: Parcela Nº658 Este: C.P Sul: Parcela Nº656 Oeste:
63	658	160	Fernando José Gomes da Costa	Rústico	-	-	Norte: Parcela Nº659 Este: C.P Sul: Parcela Nº657 Oeste:
63	659	651	José Bonito Casal do Redinho - Alfarelos, Soure	Rústico	-	-	Norte: Parcela Nº660 Este: C.P Sul: Parcela Nº658 Oeste:
63	660	285	José Ferreira Bento Casal do Redinho - Alfarelos, Soure	Caminho	1983	-	Norte: Parcela Nº661 Este: C.P Sul: Parcela Nº659 Oeste:
63	661	993	José Aires Rodrigues - Alfarelos, Soure	Rústico	1982	-	Norte: Este: C.P Sul: Parcela Nº660 Oeste:
63	662	260	Caminho de Servidão	Caminho	-	-	
63	663	30	Câmara Municipal de Soure - Soure	Caminho	-	-	
63	664	1936	Herd. de João Marques Travassos Alfarelos, Soure	Rústico	-	-	Norte: Parcela Nº665 Este: C.P Sul: Caminho Oeste: José Bonito
63	665	78	Herd. de Vergilio Pinheiro - Lisboa	Rústico	-	-	Norte: Parcela Nº666 Este: C.P Sul: Parcela Nº664 Oeste:
63	666	394	Herd. de Joaquim Aires Rodrigues Alfarelos, Soure	Rústico	-	-	Norte: Parcela Nº667 Este: C.P Sul: Parcela Nº665 Oeste:
63	667	396	Maria Ilidia Marques Serra Alfarelos, Soure	Rústico	-	-	Norte: Parcela Nº668 Este: C.P Sul: Parcela Nº666 Oeste:
63	668	205	António Luís Ribeiro Alfarelos, Soure	Rústico	-	-	Norte: Este: C.P Sul: Parcela Nº667 Oeste:
63	669	760	Ramiro Redondo Carvalho Casal de Redinho, Alfarelos, Soure	Rústico	2311	-	Norte: Este: Sul: Oeste: C.P
64	668.1	94	António Luís Ribeiro Alfarelos, Soure	Rústico	-	-	Norte: Este: C.P Sul: Parcela Nº667 Oeste:
64	670	112	Valdemar Jorge Pimentel Alfarelos, Soure	Rústico	-	-	Norte: Parcela Nº671 Este: C.P Sul: Parcela Nº668 Oeste:
64	671	85	Joaquim Travassos Neves Mesura, Sta Clara Coimbra	Rústico	-	-	Norte: Parcela Nº672 Este: C.P Sul: Parcela Nº670 Oeste:
64	672	55	Silvério Paulo - Alfarelos, Soure	Rústico	-	-	Norte: Parcela Nº673 Este: C.P Sul: Parcela Nº671 Oeste:
64	673	11	Joaquim José Freitas - Alfarelos, Soure	Rústico	-	-	Norte: Este: C.P Sul: Parcela Nº672 Oeste:

Folha nº	Parcela	Área (m²)	Nome e Morada do Proprietário	Natureza	Matriz	Reg.Predial	Confrontações
64	674	29	Fernando Pericão - Alfarelos, Soure	Rústico	-	-	Norte: Parcela Nº675 Este: C.P Sul: Oeste:
64	675	8	Jorge Costa Pimentel - Figueira da Foz	Rústico	1947	-	Norte: Parcela Nº676 Este: C.P Sul: Parcela Nº674 Oeste:
64	676	28	Manuel Roque Leal e seu irmão Alfarelos, Soure	Rústico	1945	-	Norte: Caminho Este: C.P Sul: Parcela Nº675 Oeste:
64	677	202	Emília Coelho - Alfarelos, Soure	Rústico		-	Norte: Este: C.P Sul: Caminho Oeste:
65	678	451	Herd. de João Maria Aires Rodrigues Lugar de Sta. Isabel, Alfarelos Soure	Rústico	707	-	Norte: Este: Caminho Sul: Oeste:
65	679	154	Câmara Municipal de Soure - Soure	Caminho	-	-	
65	680	227	Maria Olinda dos Santos Amaro Fonte dos Cães - Alfarelos, Soure	Rústico	3625	-	Norte: Parcela Nº S680 Este: Parcela Nº681 Sul: Oeste: C.P
65	S680	14	Maria Olinda dos Santos Amaro Fonte dos Cães - Alfarelos, Soure	Rústico	3625	-	Norte: Parcela Nº S681 Este: Parcela Nº S681 Sul: Parcela Nº680 Oeste: C.P
65	681	214	Carlos Aires Domingos Paredes Calçada de Santa Isabel, 25 - Coimbra	Rústico	3626	-	Norte: Parcela Nº S681 Este: Sul: Oeste: Parcela Nº680
65	S681	70	Carlos Aires Domingos Paredes Calçada de Santa Isabel, 25 - Coimbra	Rústico	3626	-	Norte: Este: Sul: Parcela Nº681 Oeste: Parcela Nº S680, C.P

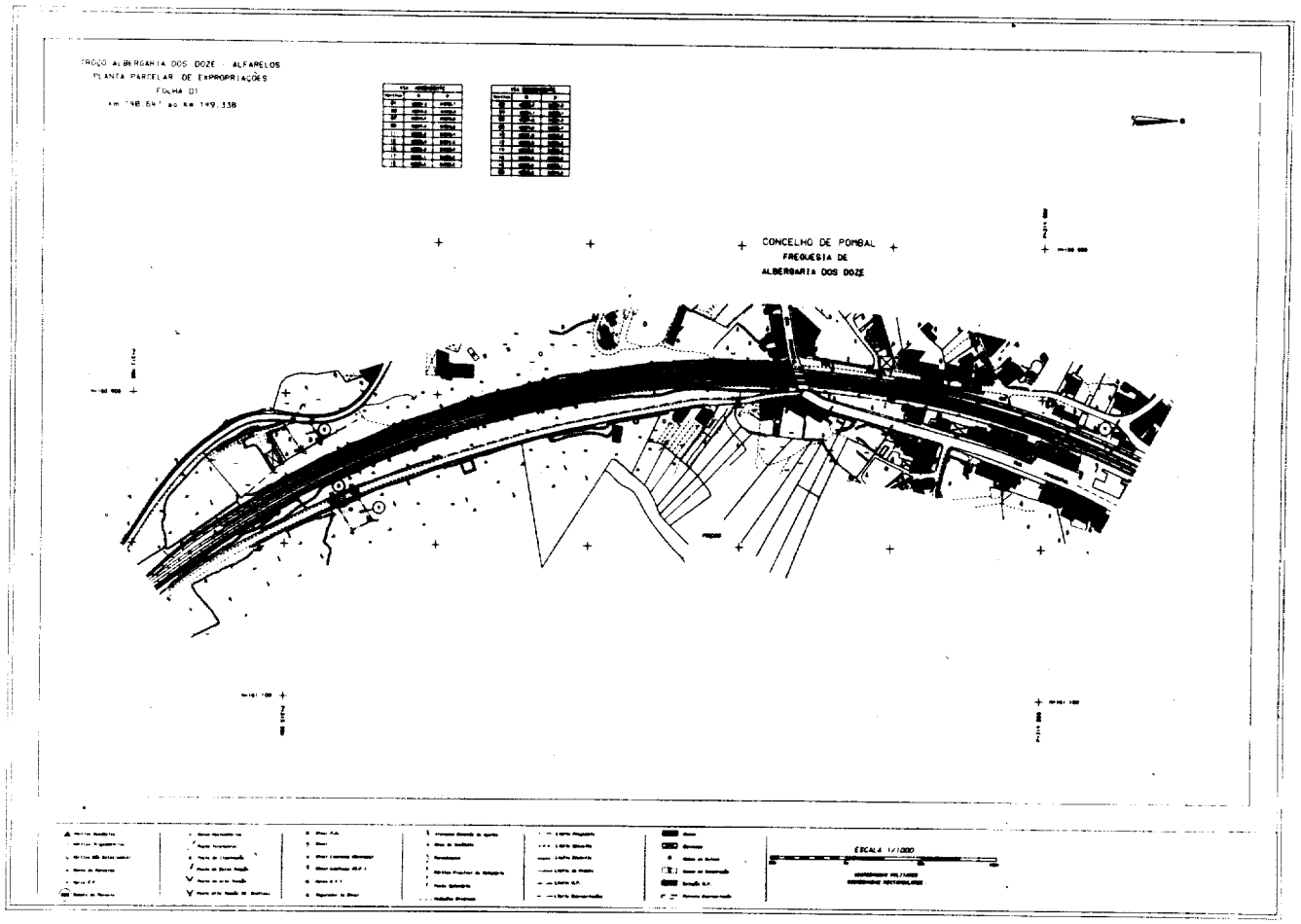

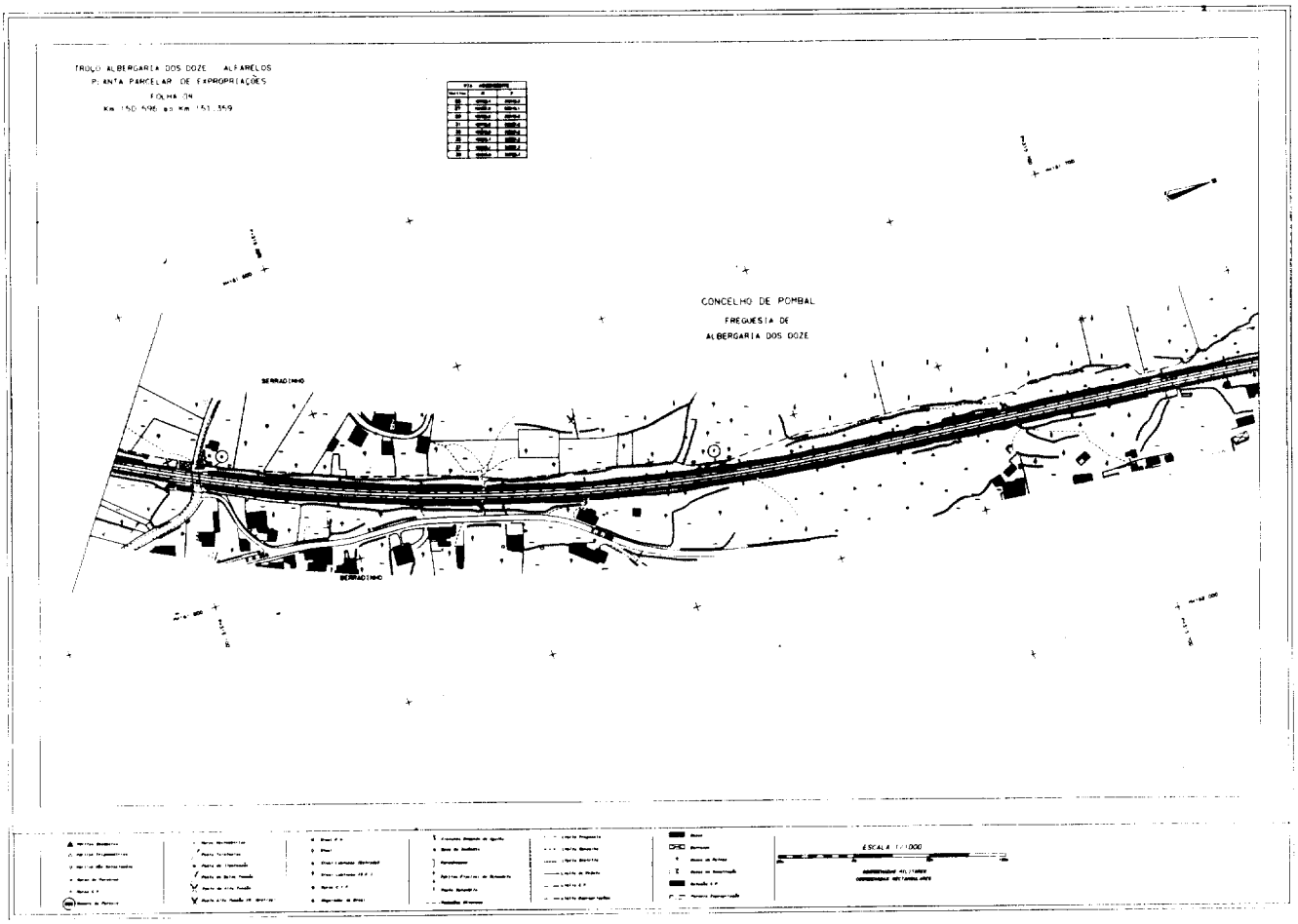
TROÇO ALBERGARIA DOS DOZE - ALFARELOS
PLANTA PARCELAR DE EXPROPRIAÇÕES
FOLHA 09
Km 150.596 ao Km 151.359
CONCELHO DE POMBAL
FREGUESIA DE
ALBERGARIA DOS DOZE
BERRADINHO
BERRADINHO
ESCALA 1/1000

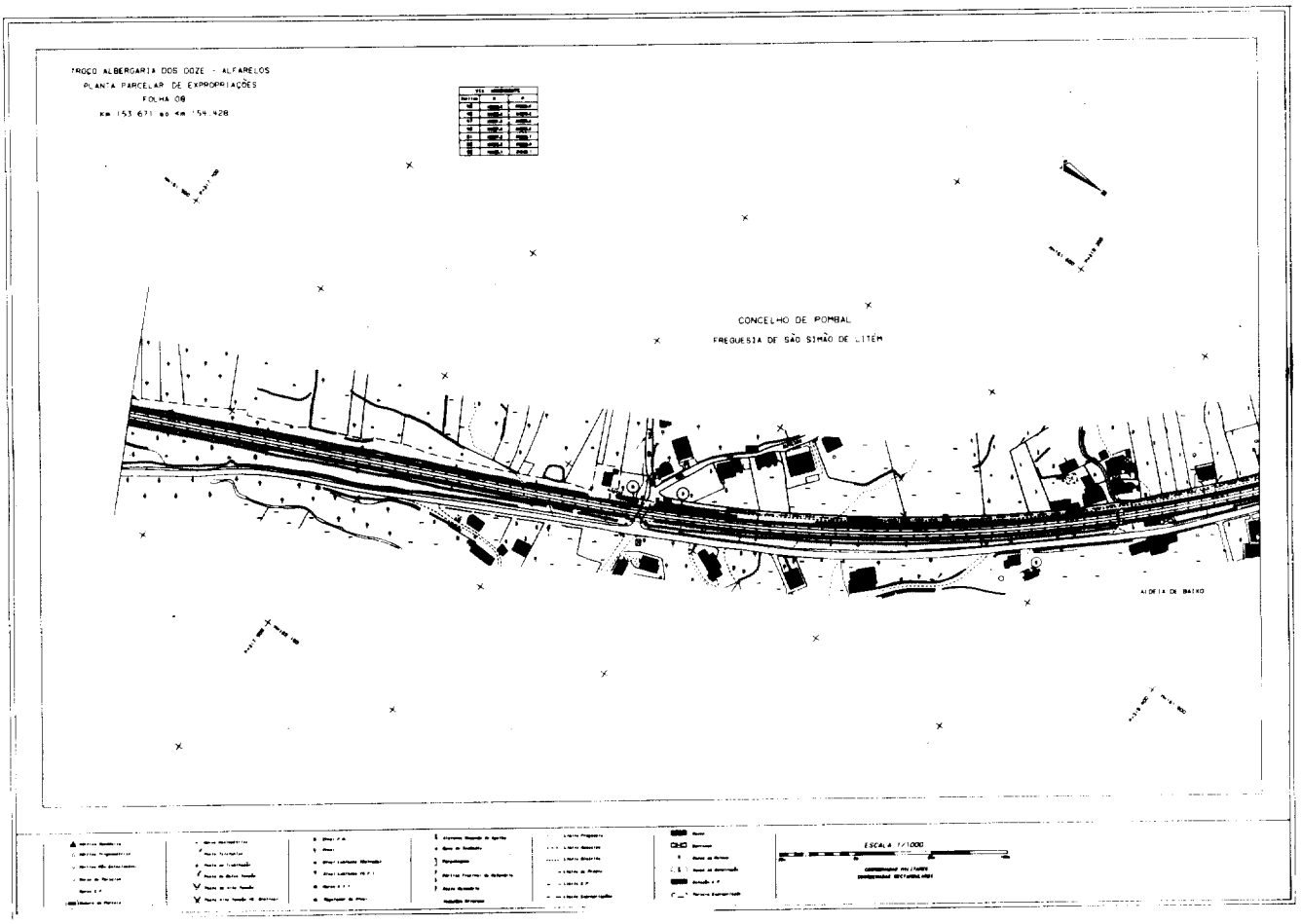
TROÇO ALBERGARIA DOS DOZE - ALFARELOS
PLANTA PARCELAR DE EXPROPRIAÇÕES
FOLHA 08
Km 153.671 ao Km 154.428
CONCELHO DE POMBAL
FREGUESIA DE SÃO SIMÃO DE LITÉM
ALDEIA DE BAIXO
ESCALA 1/1000

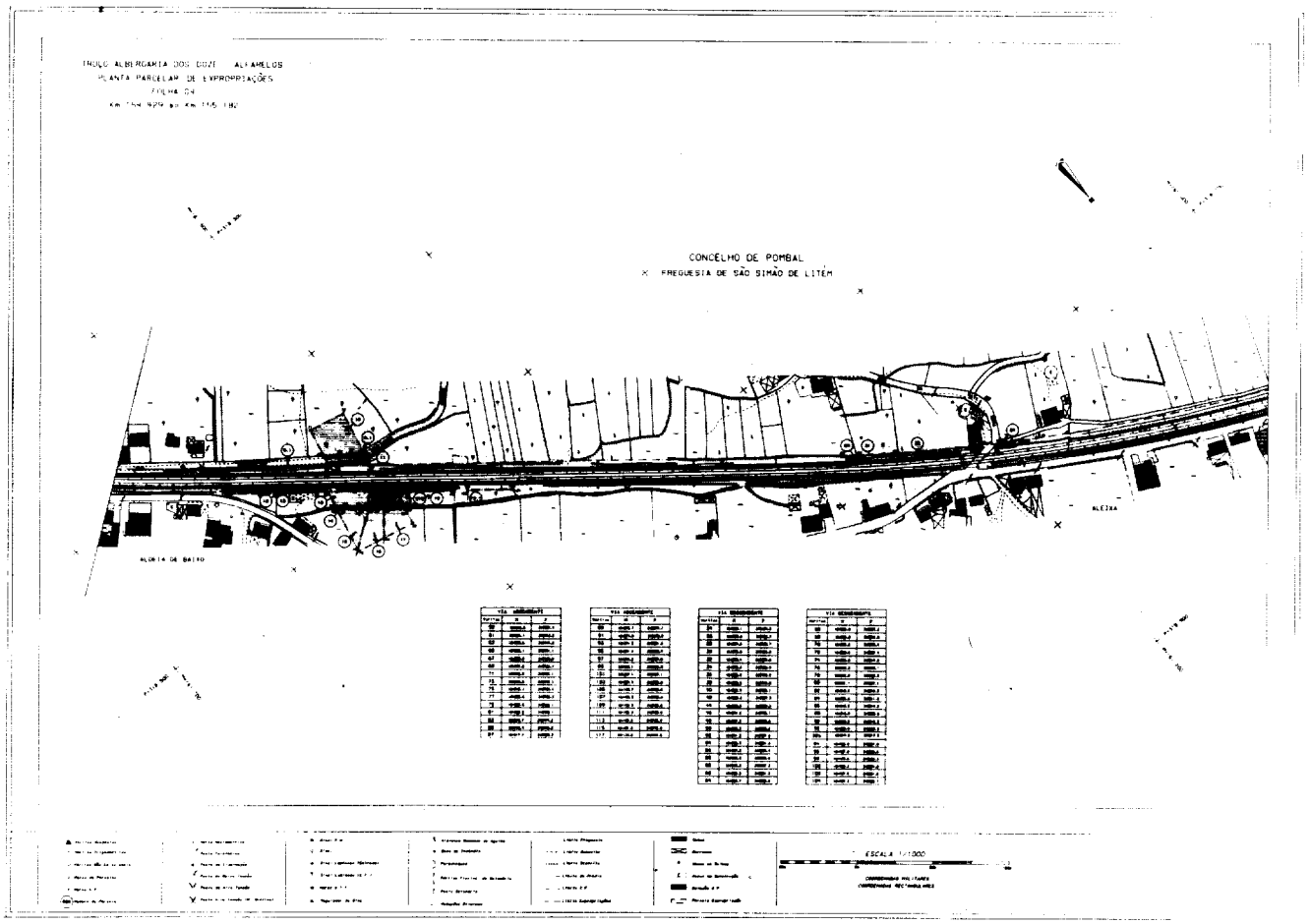
CONCELHO DE POMBAL
FREGUESIA DE SÃO SIMÃO DE LITÉM
ESCALA 1/1000

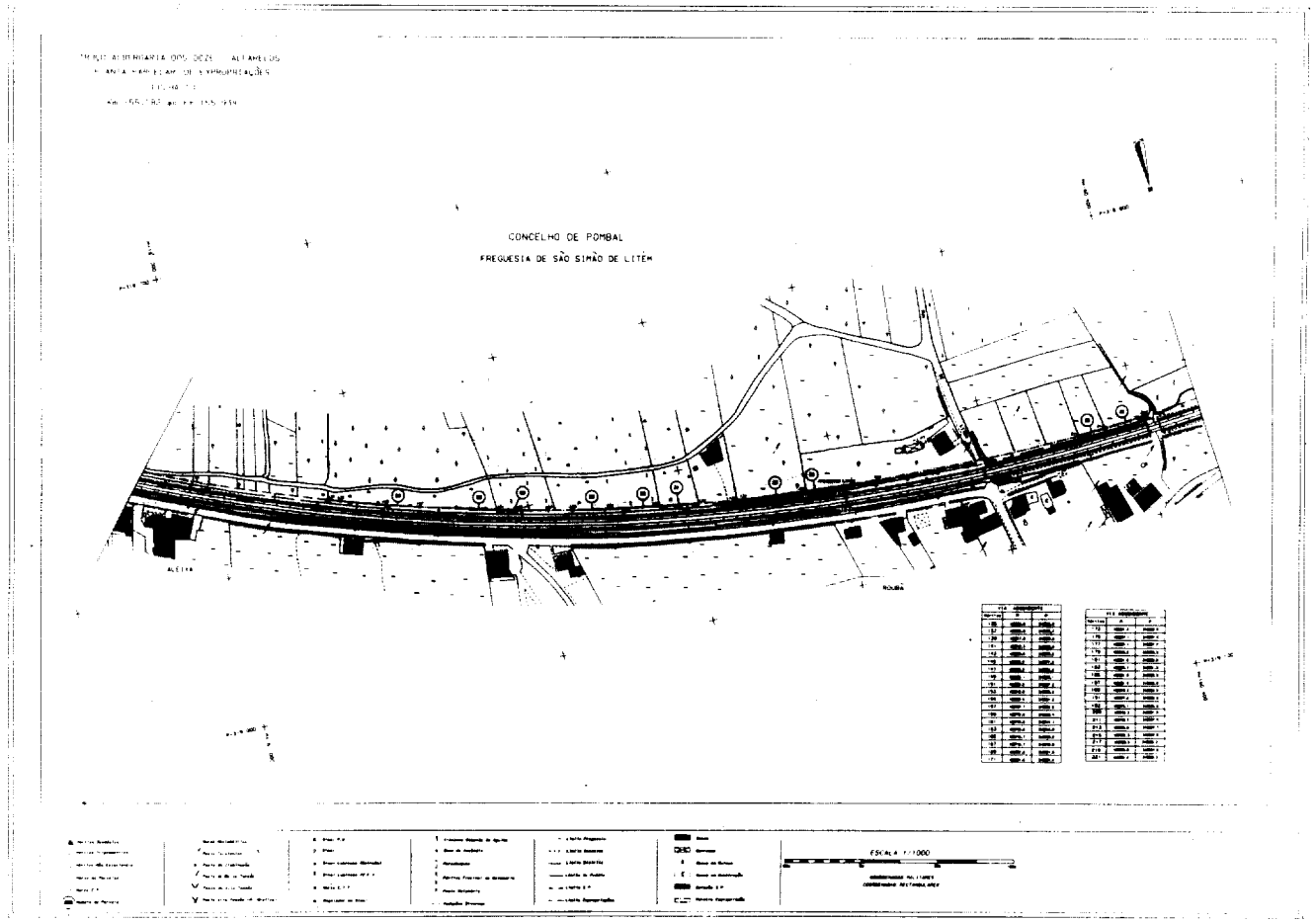
CONCELHO DE POMBAL
FREGUESIA DE SÃO SIMÃO DE LITÉM
ESCALA 1/1000

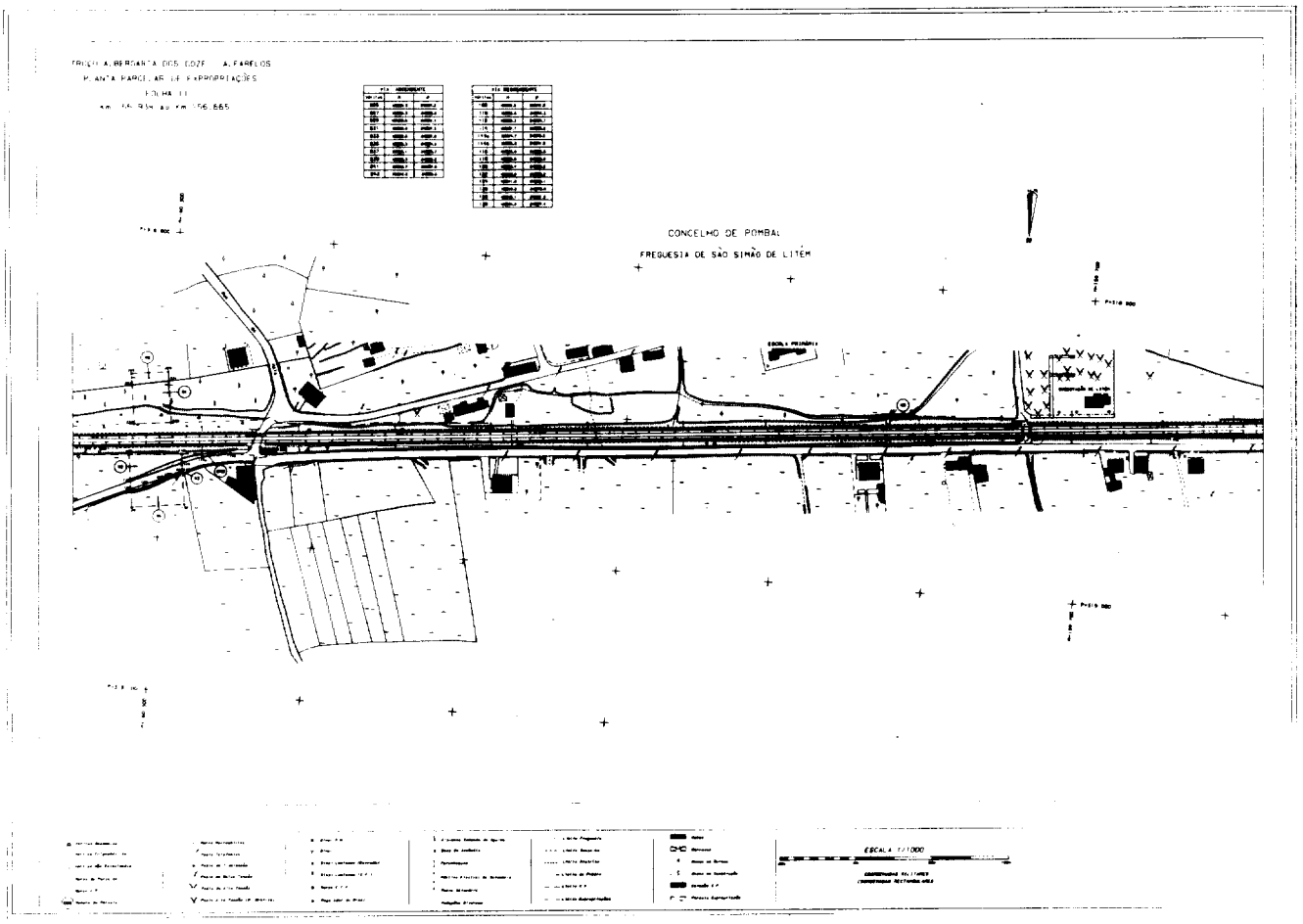
CONCELHO DE POMBAL
FREGUESIA DE SÃO SIMÃO DE LITÉM
ESCALA 1/1000

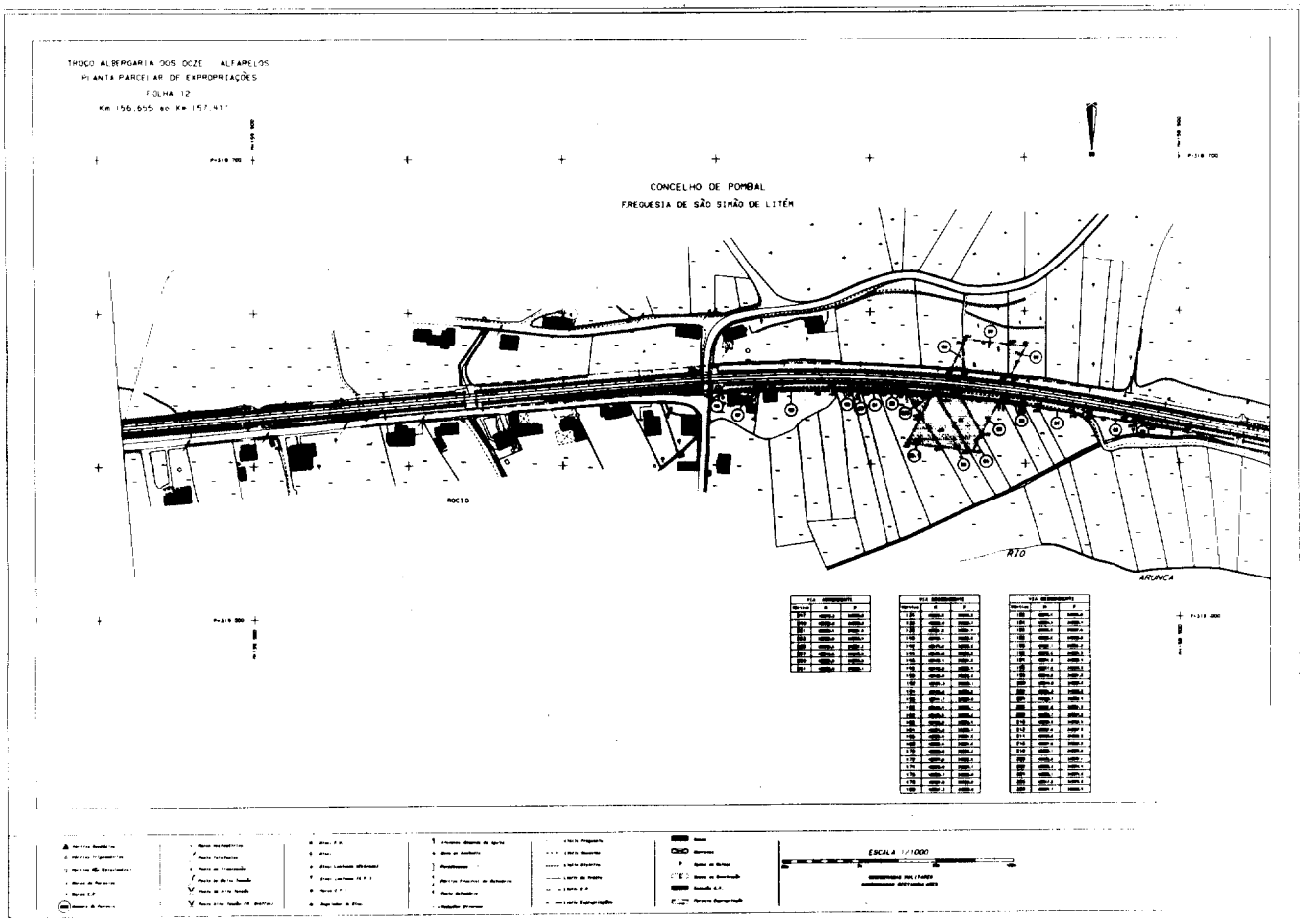
TROÇO ALBERGARIA DOS DOZE — ALFARELOS
PLANTA PARCELAR DE EXPROPRIAÇÕES
FOLHA 12
Km 156,655 ao Km 157,417
CONCELHO DE POMBAL
FREGUESIA DE SÃO SIMÃO DE LITÉM
ROCIO
RIO
ARUNCA
ESCALA 1/1000

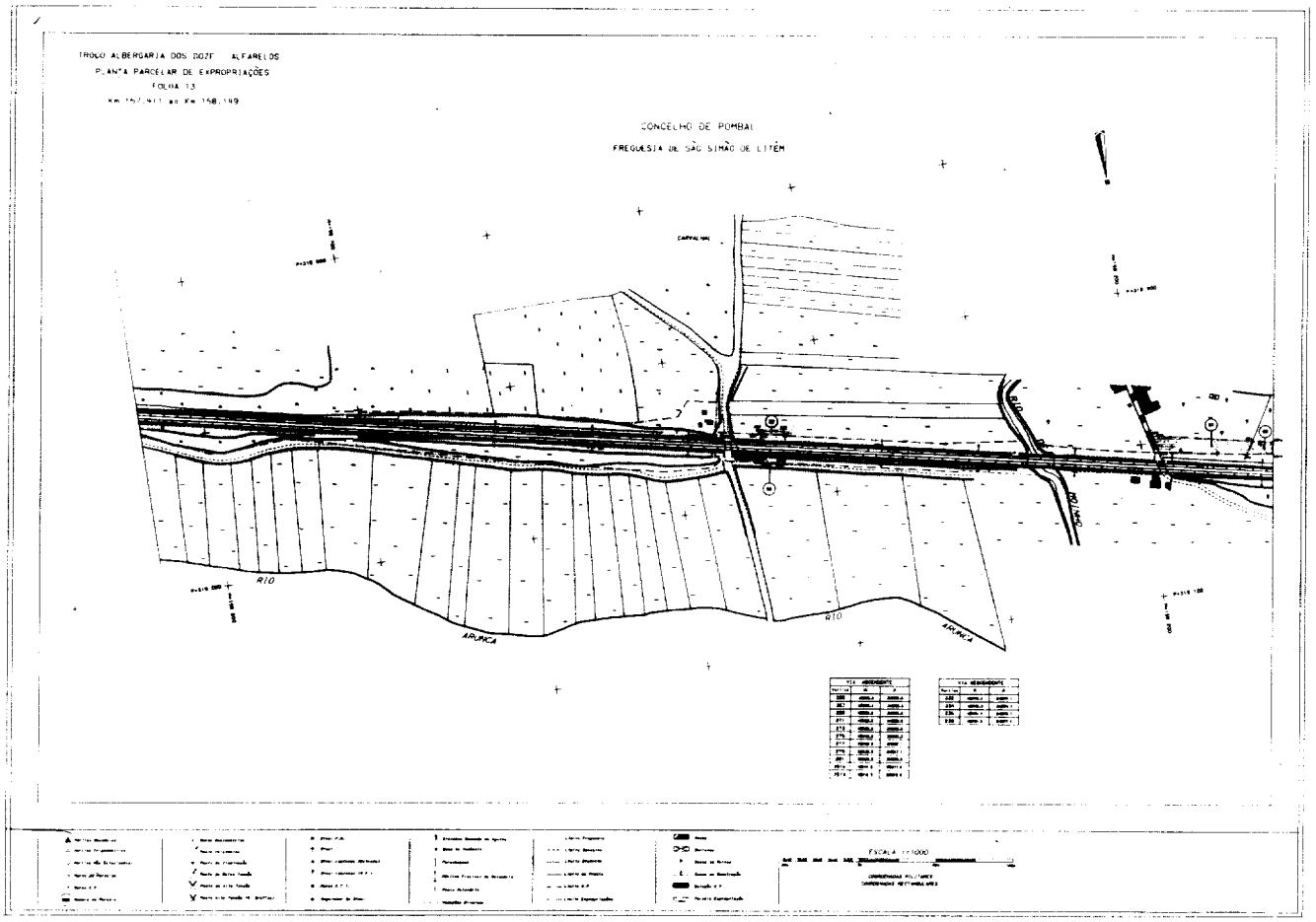
TROÇO ALBERGARIA DOS DOZE ALFARELOS
PLANTA PARCELAR DE EXPROPRIAÇÕES
FOLHA 13
CONCELHO DE POMBAL
FREGUESIA DE SÃO SIMÃO DE LITÊM
RIO
ARUNCA
RIO
ARUNCA
RIO
ESCALA 1/1000

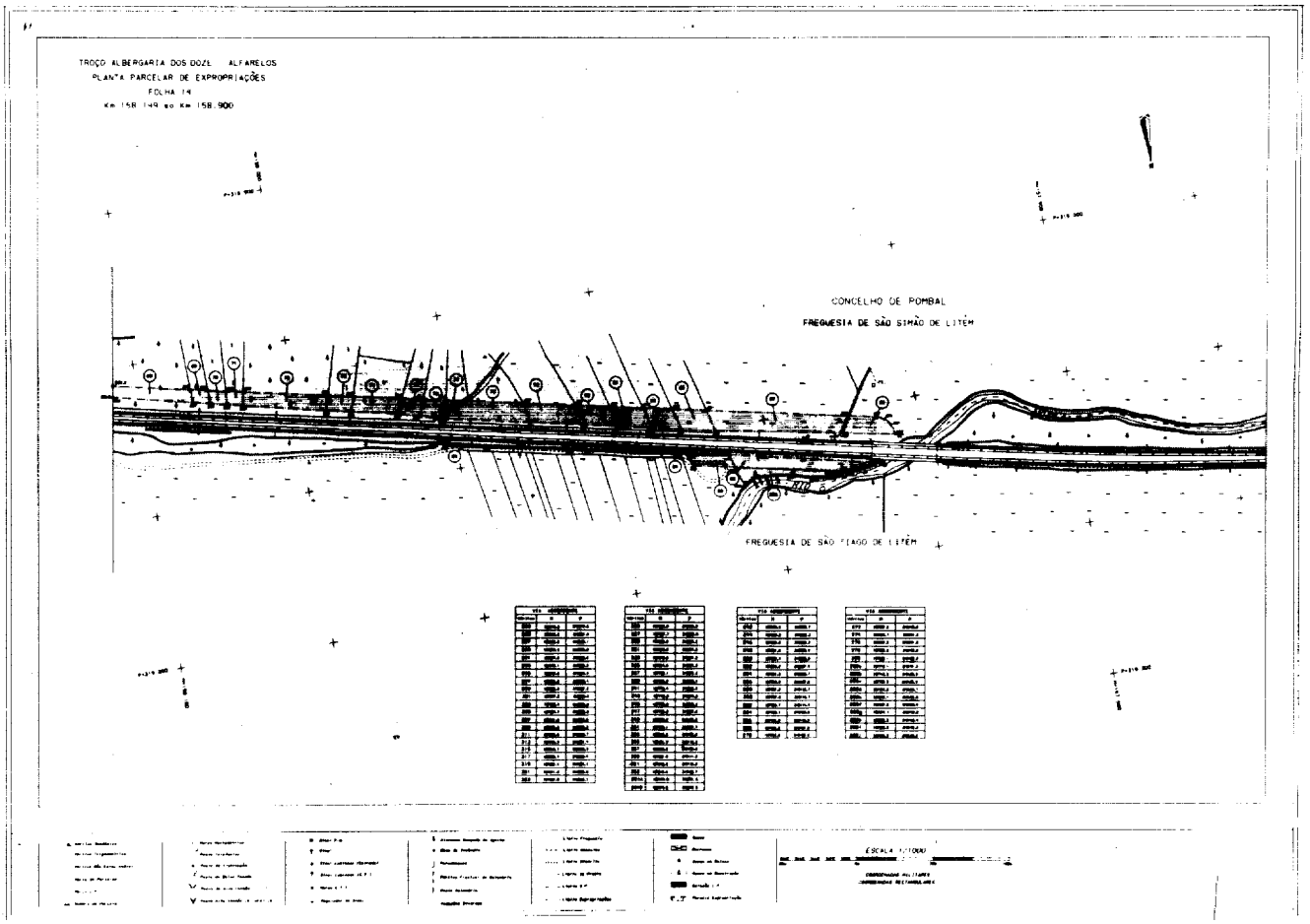
TROÇO ALBERGARIA DOS DOZE ALFARELOS
PLANTA PARCELAR DE EXPROPRIAÇÕES
FOLHA 14
Km 158+149 ao Km 158+900
CONCELHO DE POMBAL
FREGUESIA DE SÃO SIMÃO DE LITÊM
FREGUESIA DE SÃO TIAGO DE LITÊM
ESCALA 1/1000

TROÇO ALBERGARIA DOS DOZE — ALFARELOS
PLANTA PARCELAR DE EXPROPRIAÇÕES
FOLHA 15
Km 158,900 ao Km 159,644

CONCELHO DE POMBAL
FREGUESIA DE SÃO SIMÃO DE LITÊM — FREGUESIA DE SANTIAGO DE LITÊM

RIO ARUNCA

VIA ASCENDENTE		
PONTOS	X	Y
307	[illegible]	[illegible]
308	[illegible]	[illegible]
309	[illegible]	[illegible]
310	[illegible]	[illegible]
311	[illegible]	[illegible]
312	[illegible]	[illegible]
313	[illegible]	[illegible]
314	[illegible]	[illegible]
315	[illegible]	[illegible]
316	[illegible]	[illegible]
317	[illegible]	[illegible]
318	[illegible]	[illegible]
319	[illegible]	[illegible]
320	[illegible]	[illegible]
321	[illegible]	[illegible]
322	[illegible]	[illegible]
323	[illegible]	[illegible]
324	[illegible]	[illegible]
325	[illegible]	[illegible]
326	[illegible]	[illegible]
327	[illegible]	[illegible]
328	[illegible]	[illegible]
329	[illegible]	[illegible]
330	[illegible]	[illegible]
331	[illegible]	[illegible]
332	[illegible]	[illegible]
333	[illegible]	[illegible]
334	[illegible]	[illegible]
335	[illegible]	[illegible]
336	[illegible]	[illegible]
337	[illegible]	[illegible]
338	[illegible]	[illegible]
339	[illegible]	[illegible]
340	[illegible]	[illegible]
341	[illegible]	[illegible]
342	[illegible]	[illegible]

VIA ASCENDENTE		
PONTOS	X	Y
343	[illegible]	[illegible]
344	[illegible]	[illegible]
345	[illegible]	[illegible]
346	[illegible]	[illegible]
347	[illegible]	[illegible]
348	[illegible]	[illegible]
349	[illegible]	[illegible]
350	[illegible]	[illegible]
351	[illegible]	[illegible]
352	[illegible]	[illegible]
353	[illegible]	[illegible]
354	[illegible]	[illegible]
355	[illegible]	[illegible]
356	[illegible]	[illegible]
357	[illegible]	[illegible]
358	[illegible]	[illegible]
359	[illegible]	[illegible]
360	[illegible]	[illegible]
361	[illegible]	[illegible]
362	[illegible]	[illegible]
363	[illegible]	[illegible]
364	[illegible]	[illegible]
365	[illegible]	[illegible]
366	[illegible]	[illegible]
367	[illegible]	[illegible]
368	[illegible]	[illegible]
369	[illegible]	[illegible]
370	[illegible]	[illegible]
371	[illegible]	[illegible]
372	[illegible]	[illegible]
373	[illegible]	[illegible]
374	[illegible]	[illegible]
375	[illegible]	[illegible]
376	[illegible]	[illegible]
377	[illegible]	[illegible]
378	[illegible]	[illegible]
379	[illegible]	[illegible]
380	[illegible]	[illegible]
381	[illegible]	[illegible]
382	[illegible]	[illegible]
383	[illegible]	[illegible]
384	[illegible]	[illegible]
385	[illegible]	[illegible]
386	[illegible]	[illegible]
387	[illegible]	[illegible]
388	[illegible]	[illegible]
389	[illegible]	[illegible]
390	[illegible]	[illegible]
391	[illegible]	[illegible]
392	[illegible]	[illegible]
393	[illegible]	[illegible]
394	[illegible]	[illegible]
395	[illegible]	[illegible]
396	[illegible]	[illegible]
397	[illegible]	[illegible]
398	[illegible]	[illegible]
399	[illegible]	[illegible]
400	[illegible]	[illegible]
401	[illegible]	[illegible]
402	[illegible]	[illegible]
403	[illegible]	[illegible]
404	[illegible]	[illegible]
405	[illegible]	[illegible]
406	[illegible]	[illegible]
407	[illegible]	[illegible]
408	[illegible]	[illegible]
409	[illegible]	[illegible]
410	[illegible]	[illegible]
411	[illegible]	[illegible]
412	[illegible]	[illegible]
413	[illegible]	[illegible]
414	[illegible]	[illegible]
415	[illegible]	[illegible]
416	[illegible]	[illegible]
417	[illegible]	[illegible]
418	[illegible]	[illegible]
419	[illegible]	[illegible]
420	[illegible]	[illegible]
421	[illegible]	[illegible]

VIA ASCENDENTE		
PONTOS	X	Y
422	[illegible]	[illegible]
423	[illegible]	[illegible]
424	[illegible]	[illegible]
425	[illegible]	[illegible]
426	[illegible]	[illegible]

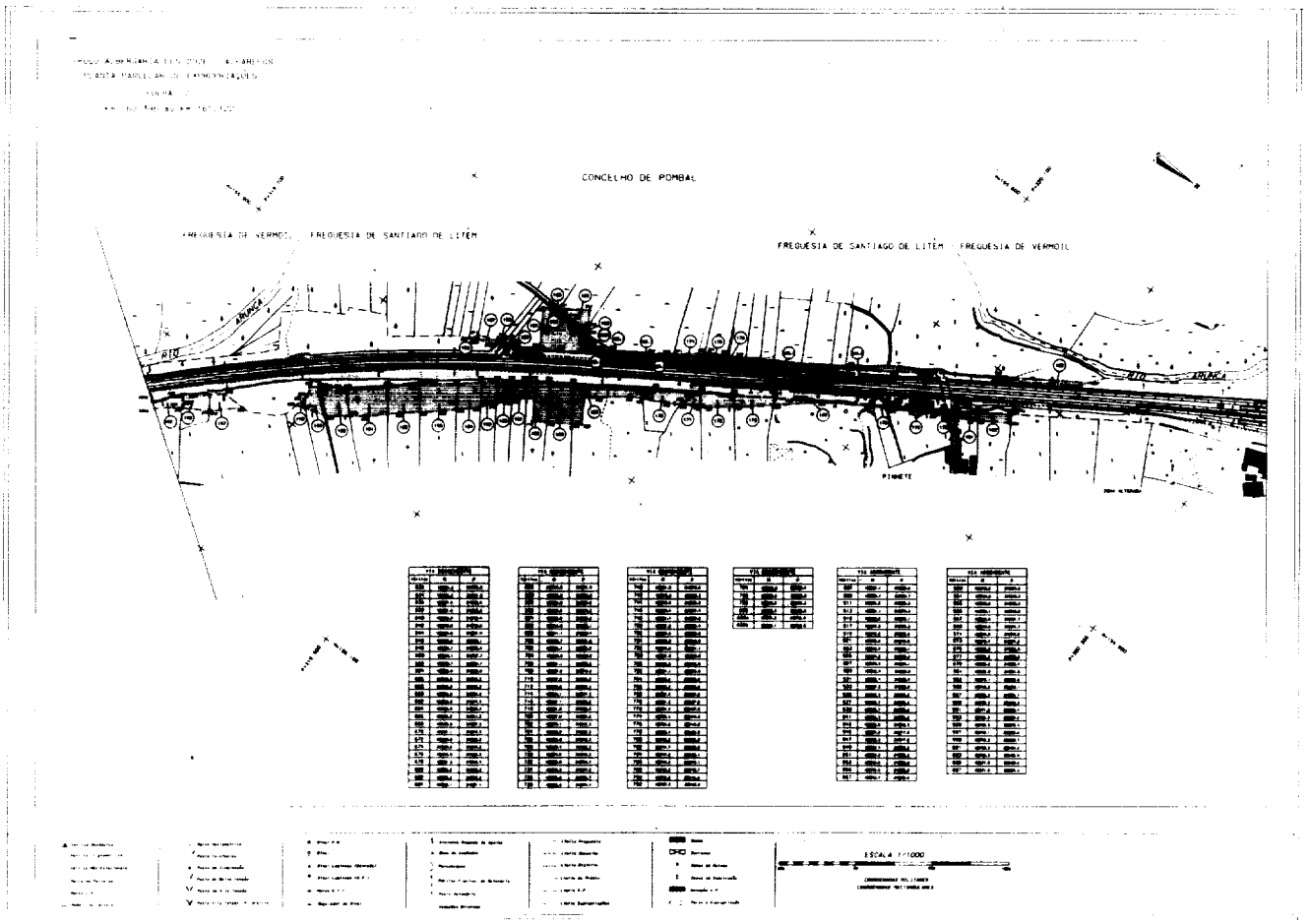
CONCELHO DE POMBAL
FREGUESIA DE SANTIAGO DE LITÊM
FREGUESIA DE VERMOIL
RIO ARUNCA
PINHETE


TROÇO ALBERGARIA DOS DOZE - ALVAREIOS
PLANTA PARCELAR DE EXPROPRIAÇÕES
FOLHA 18
CONCELHO DE POMBAL
FREGUESIA DE VERMOIL
FREGUESIA DE SANTIAGO DE LITÊM
RIO ARUNCA
S. FRANCISCO
PINHETE

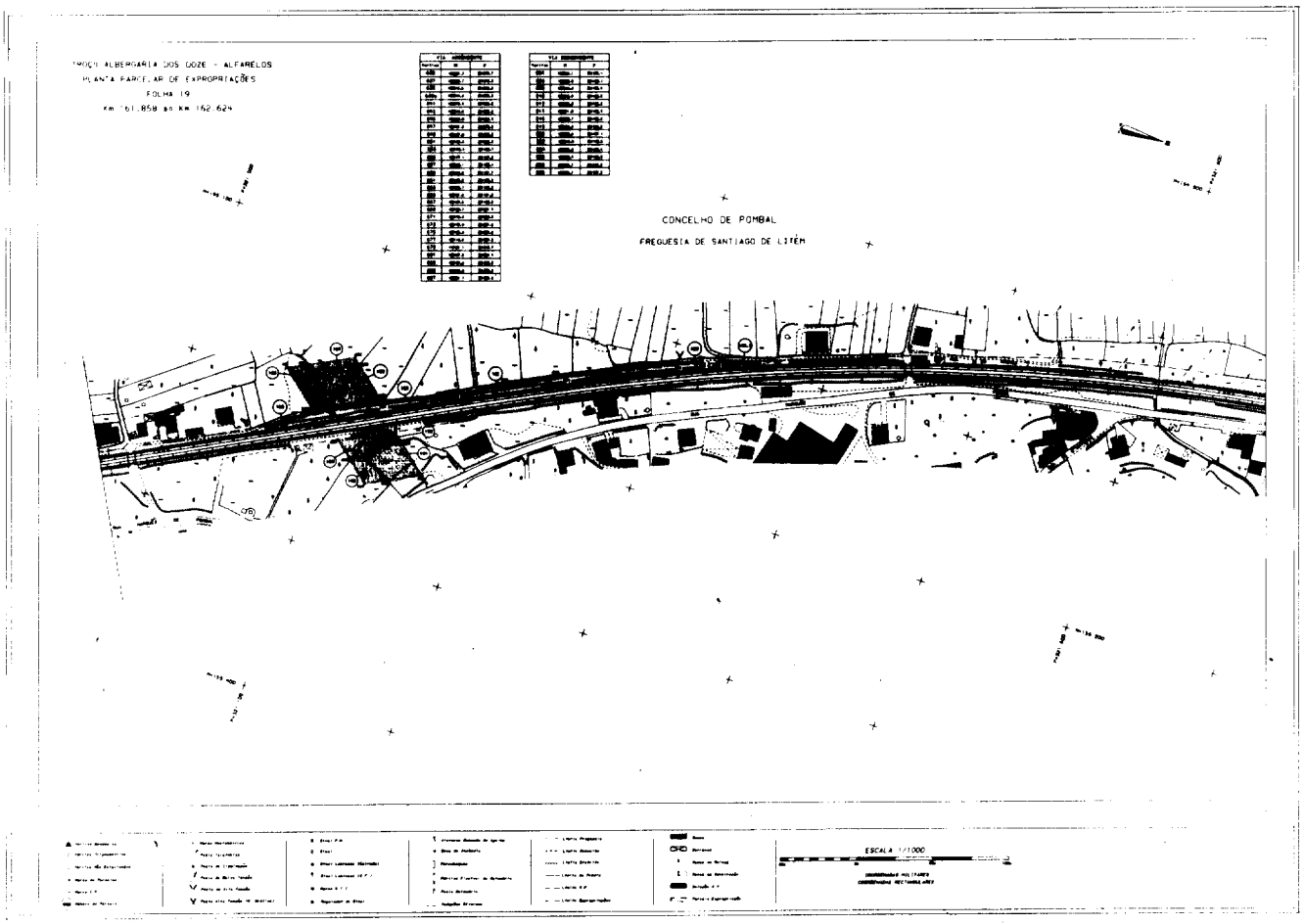
CONCELHO DE POMBAL
FREGUESIA DE SANTIAGO DE LITÊM
ESCALA 1/1000

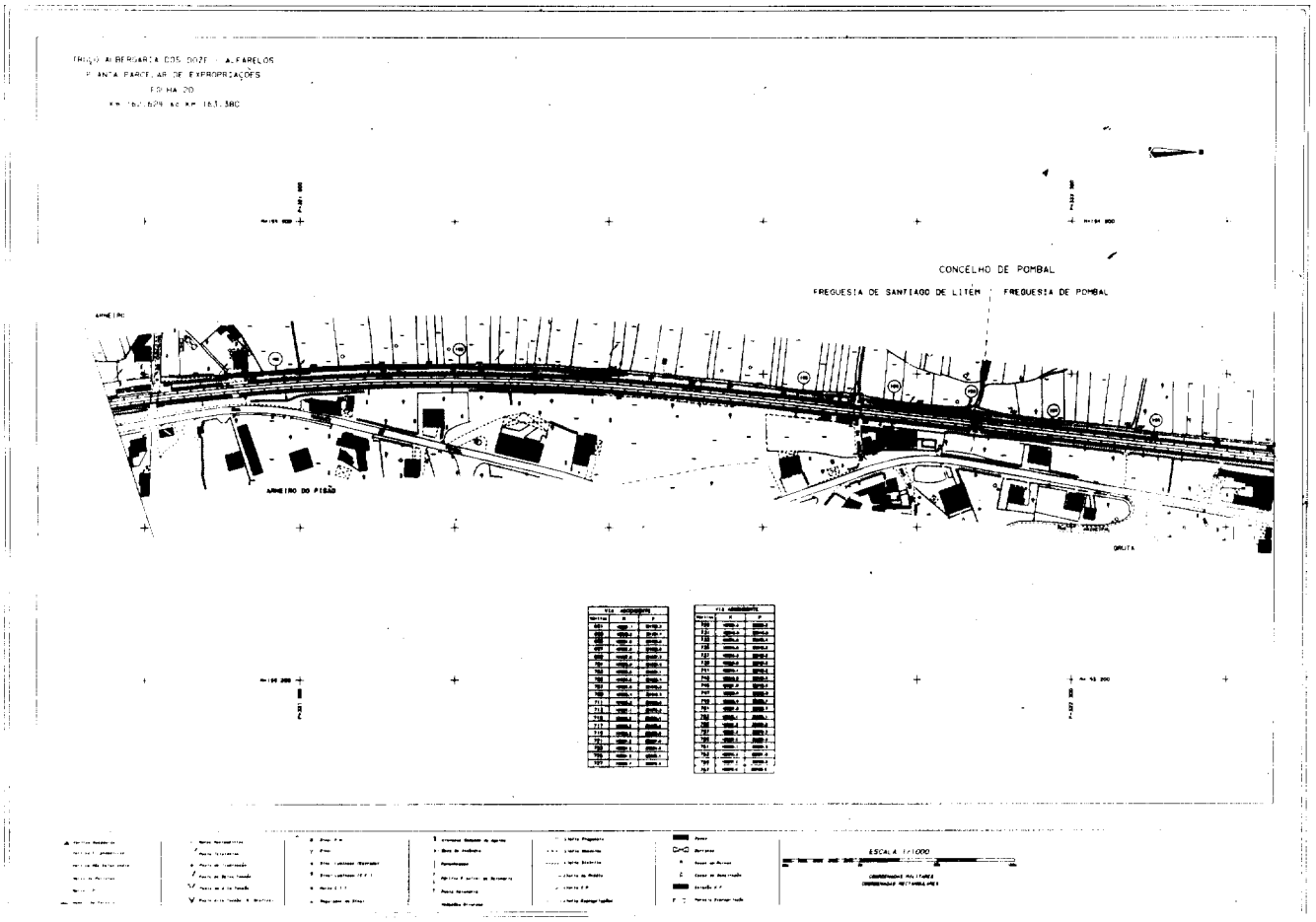
CONCELHO DE POMBAL
FREGUESIA DE SANTIAGO DE LITÊM
FREGUESIA DE POMBAL
ARMEIRO DO PIÃO
ESCALA 1/1000

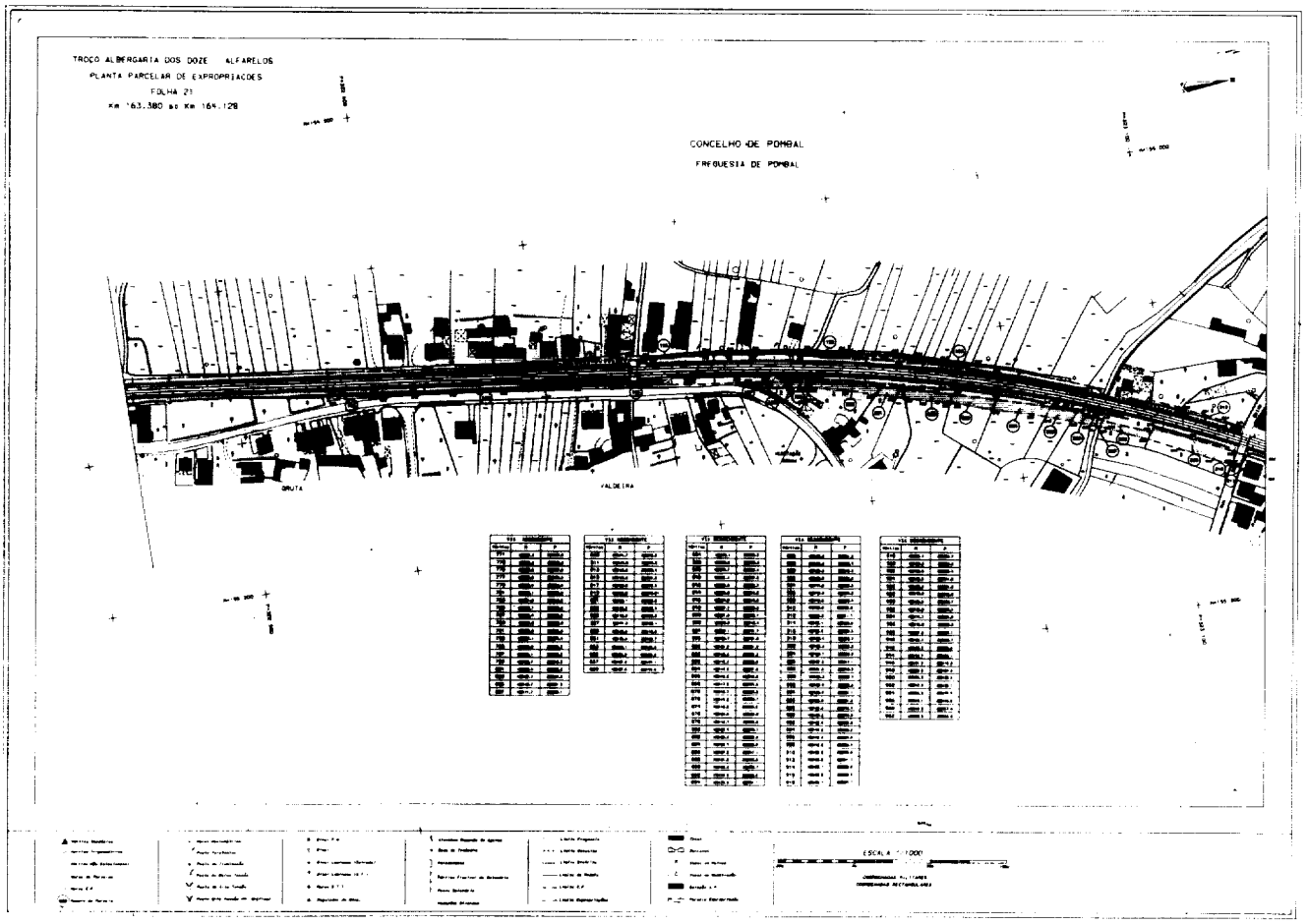
TROÇO ALBERGARIA DOS DOZE ALFARELOS
PLANTA PARCELAR DE EXPROPRIAÇÕES
FOLHA 21
Km 163.380 ao Km 164.128
CONCELHO DE POMBAL
FREGUESIA DE POMBAL
GRUTA
VALDEIRA

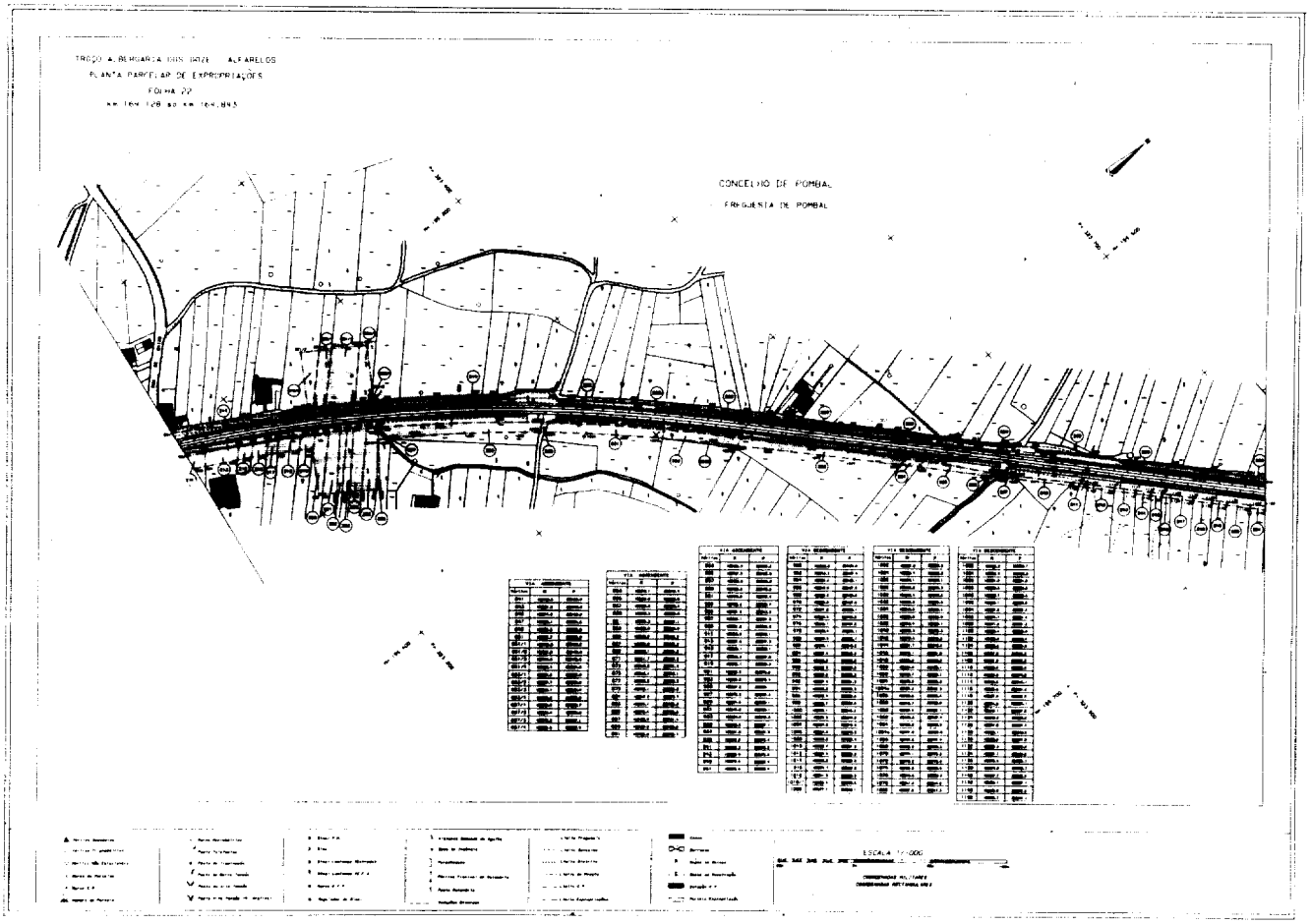
PLANTA PARCELAR DE EXPROPRIAÇÕES
FOLHA 22
CONCELHO DE POMBAL
FREGUESIA DE POMBAL

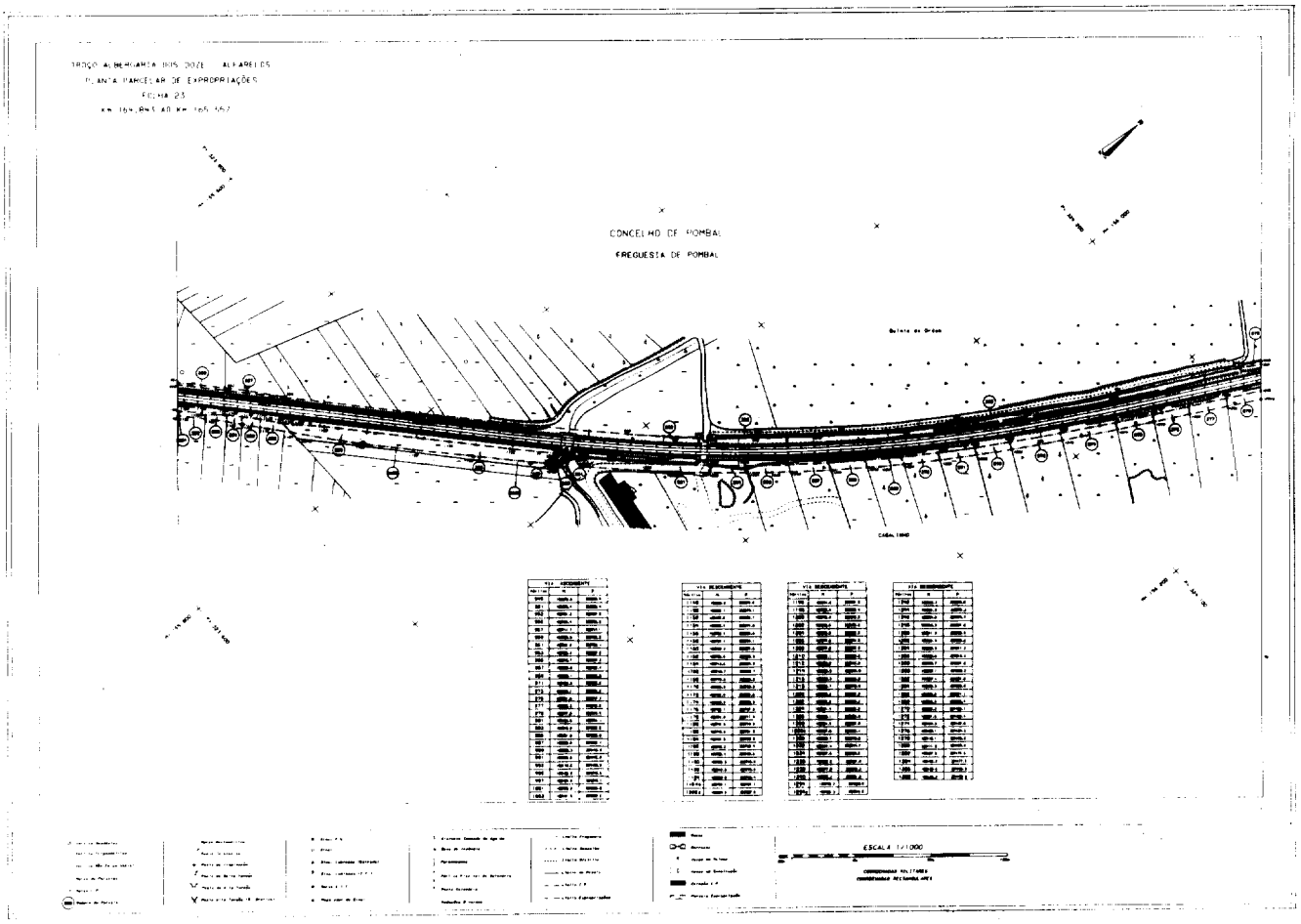
CONCELHO DE POMBAL
FREGUESIA DE POMBAL
ESCALA 1/1000

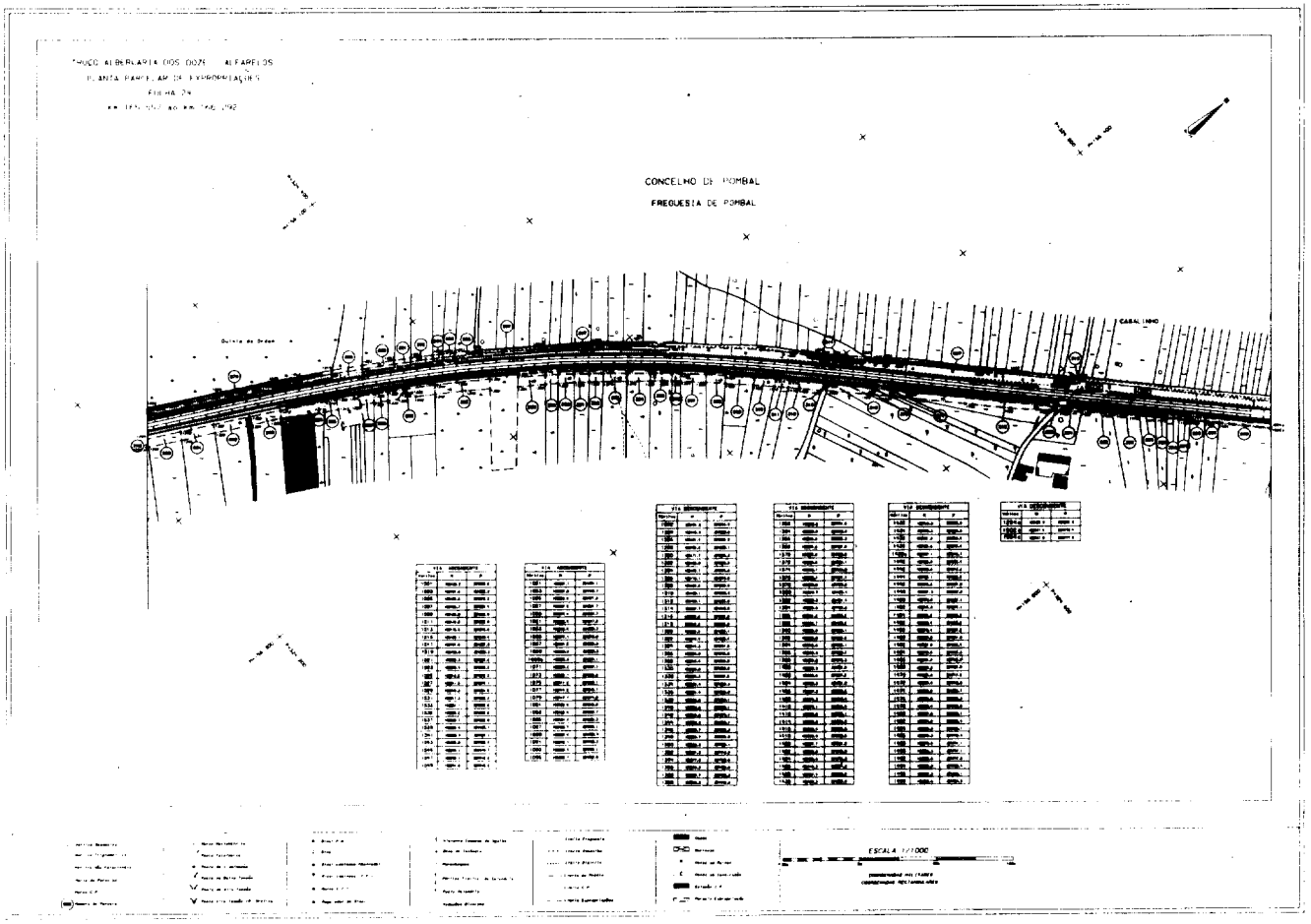
CONCELHO DE POMBAL
FREGUESIA DE POMBAL
ESCALA 1/1000

TROÇO ALBERGARIA DOS DOZE - ALFARELOS
PLANTA PARCELAR DE EXPROPRIAÇÕES
FOLHA 25
KM 166,292 AO KM 167,029

CONCELHO DE POMBAL
FREGUESIA DE POMBAL

CASAL LINHO

BARROCAS

VÉRTICE	M	P
1000	40000,0	20000,0
1001	40000,0	20000,0
1002	40000,0	20000,0
1003	40000,0	20000,0
1004	40000,0	20000,0

TROÇO ALBERGARIA DOS DOZE - ALFARELOS
PLANTA PARCELAR DE EXPROPRIAÇÕES
FOLHA 27
Km 167.775 ao Km 168.499

CONCELHO DE POMBAL
FREGUESIA DE POMBAL

RIO NELGA

VÉRTICE	X	Y
1	[illegible]	[illegible]
2	[illegible]	[illegible]
3	[illegible]	[illegible]
4	[illegible]	[illegible]
5	[illegible]	[illegible]

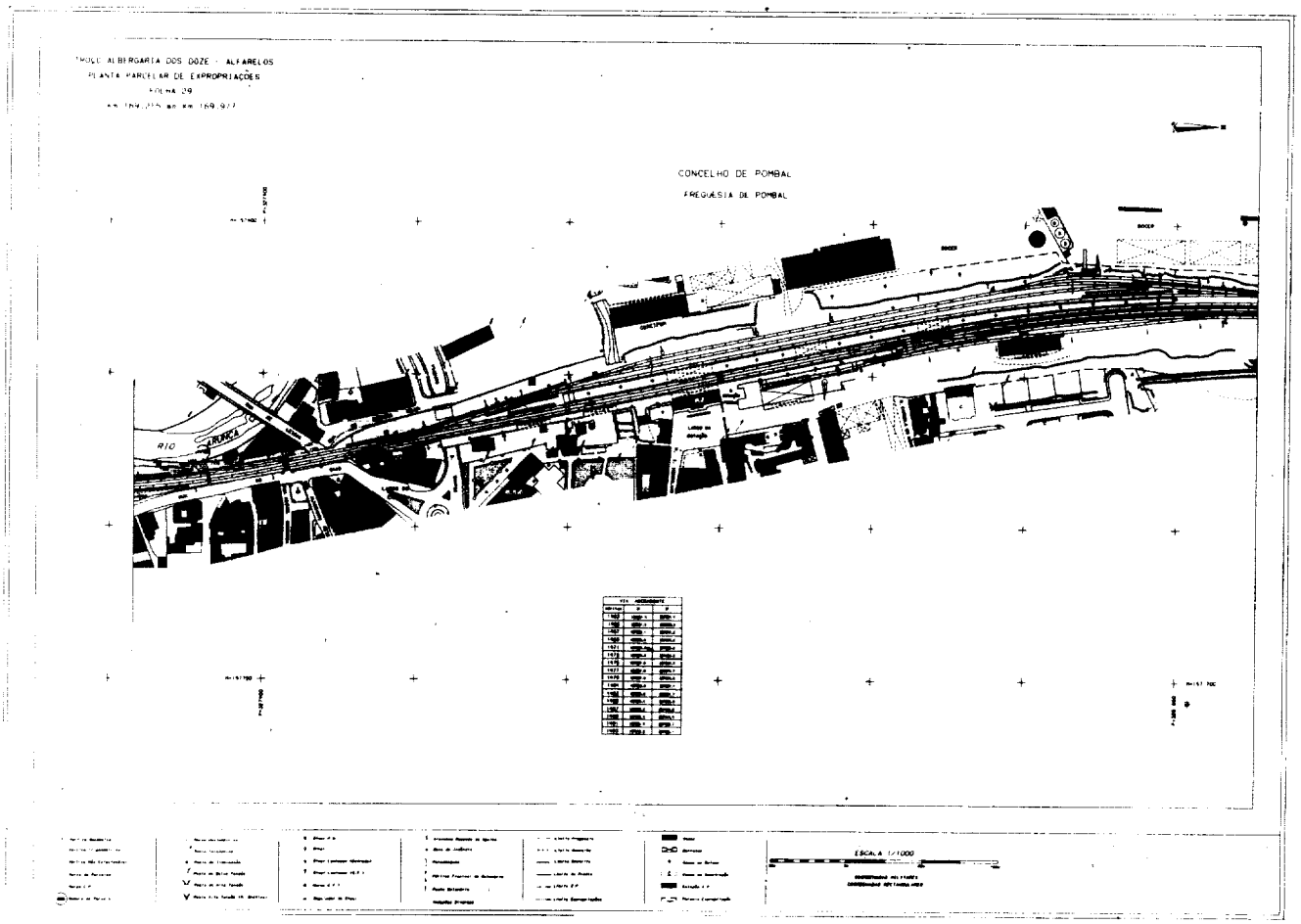
CONCELHO DE POMBAL
FREGUESIA DE POMBAL
RIO
ESCALA 1/1000

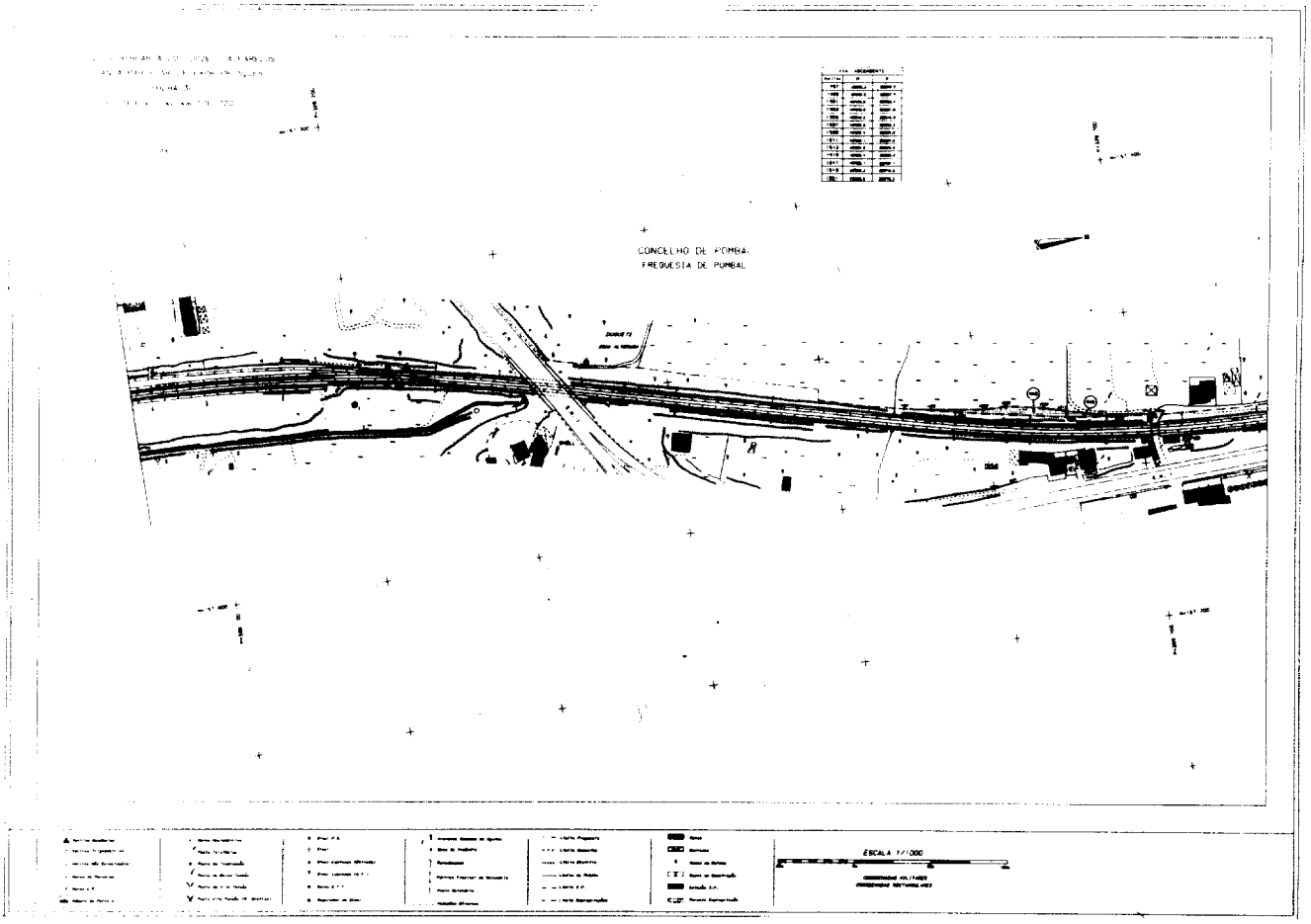
CONCELHO DE POMBAL
FREGUESIA DE POMBAL
ESCALA 1/1000

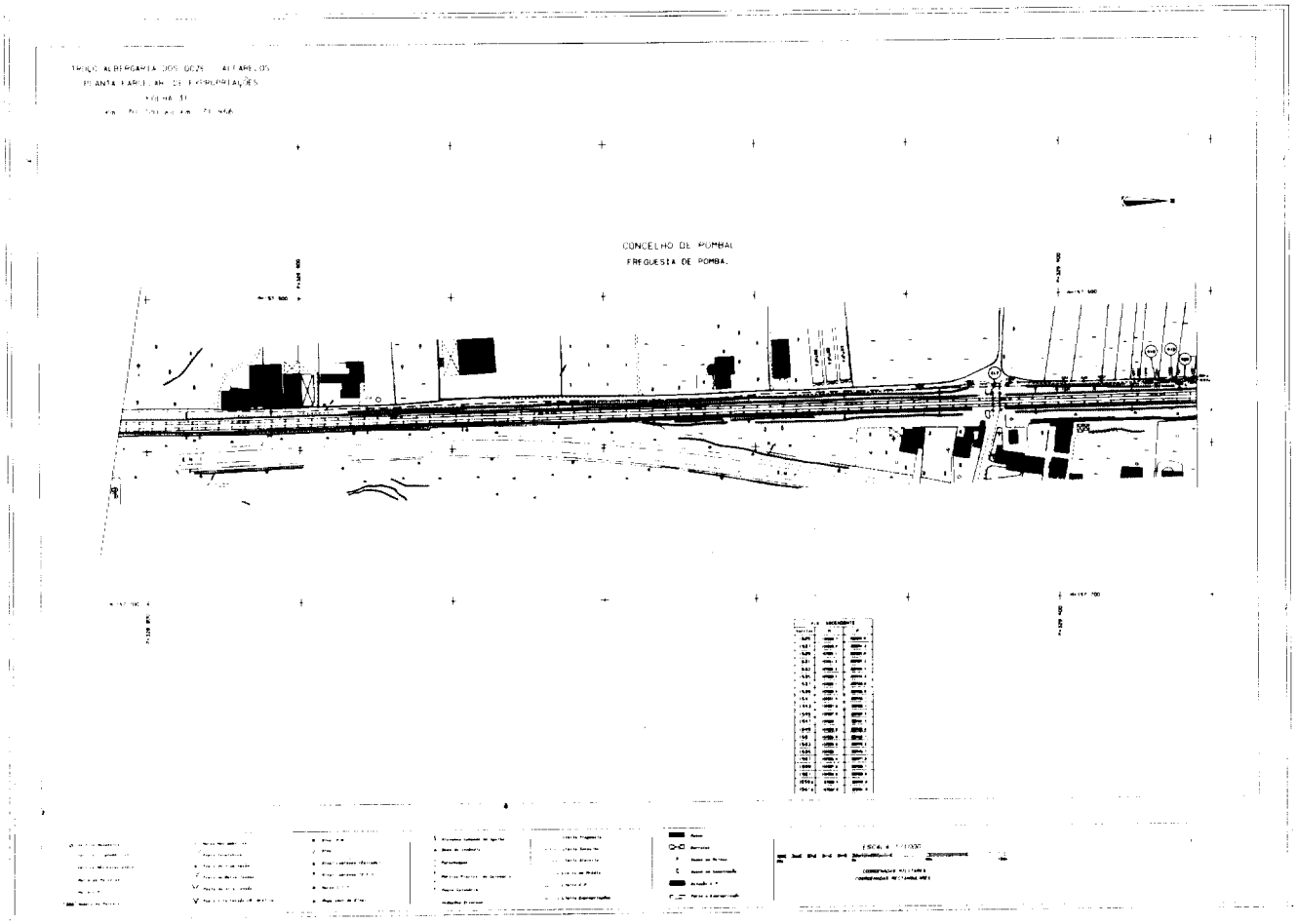
CONCELHO DE POMBAL
FREGUESIA DE POMBAL

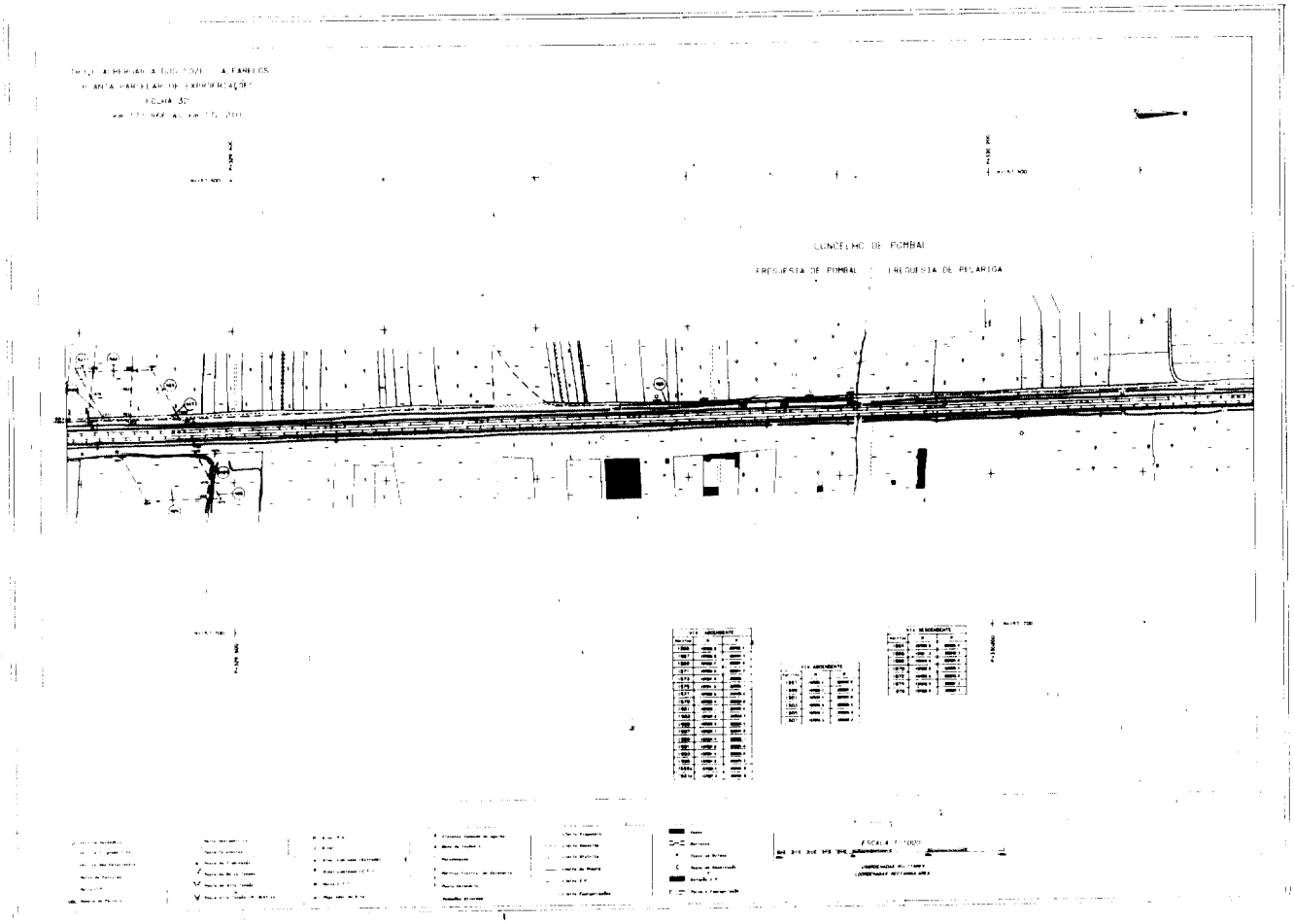
CONCELHO DE POMBAL
FREGUESIA DE POMBAL
FREGUESIA DE PELARIGA

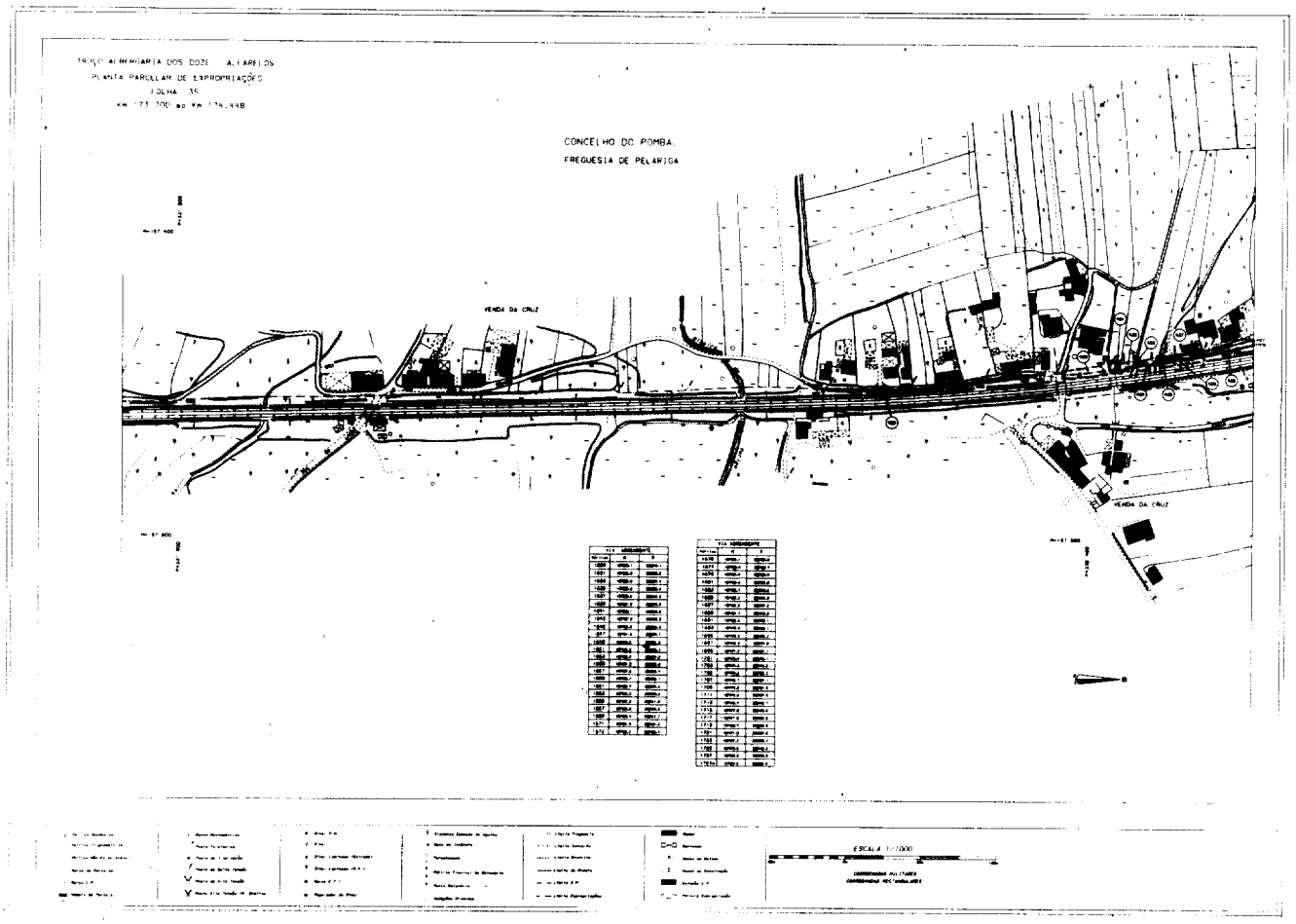
TROÇO ALBERGARIA DOS DOZE - ALFARELOS
PLANTA PARCELAR DE EXPROPRIAÇÕES
FOLHA 35
CONCELHO DE POMBAL
FREGUESIA DE PELARIGA
VENDA DA CRUZ
VENDA DA CRUZ
ESCALA 1/1000

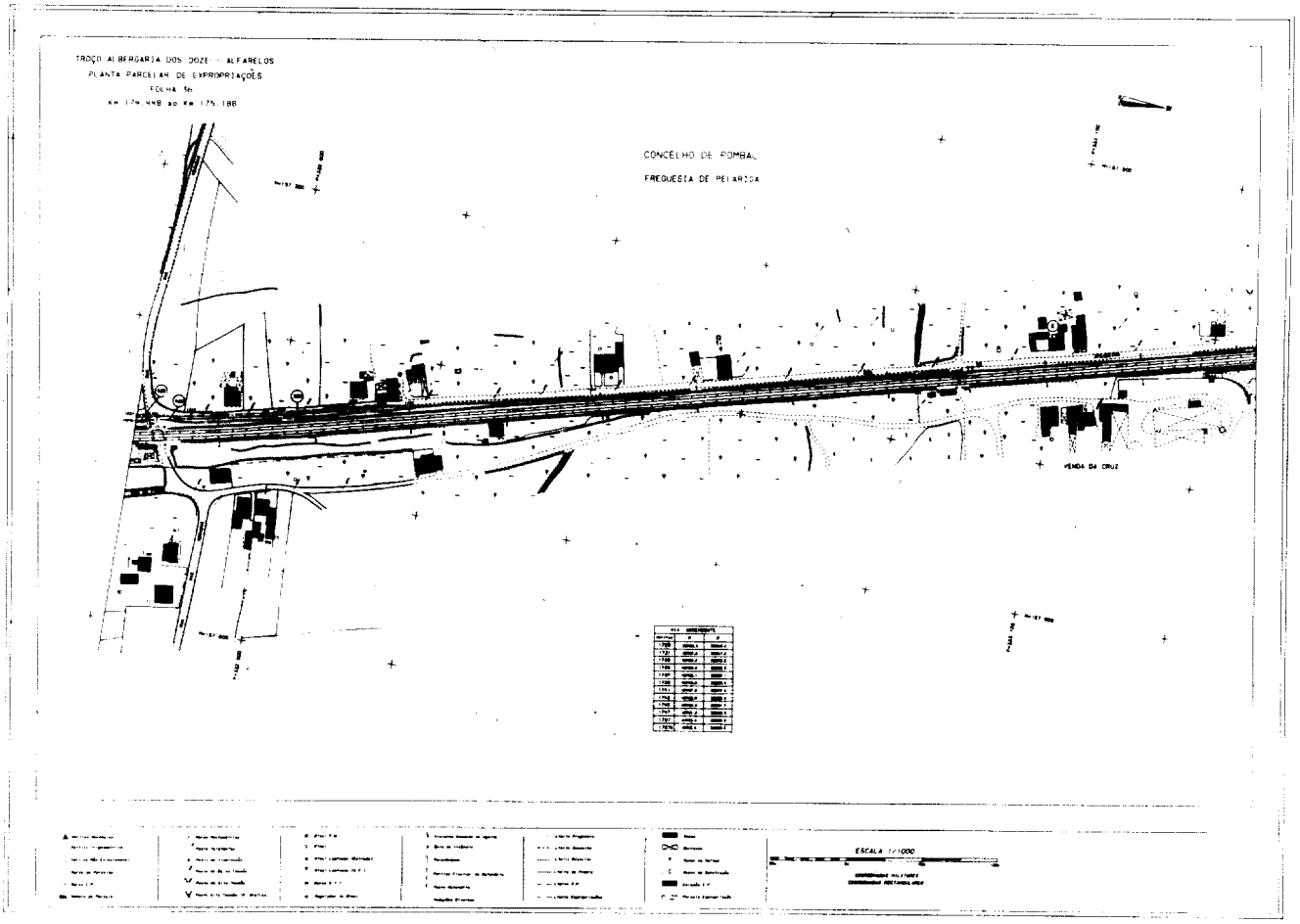
TROÇO ALBERGARIA DOS DOZE - ALFARELOS
PLANTA PARCELAR DE EXPROPRIAÇÕES
FOLHA 36
Km 174,448 ao Km 175,188
CONCELHO DE POMBAL
FREGUESIA DE PELARIGA
VENDA DA CRUZ
ESCALA 1/1000

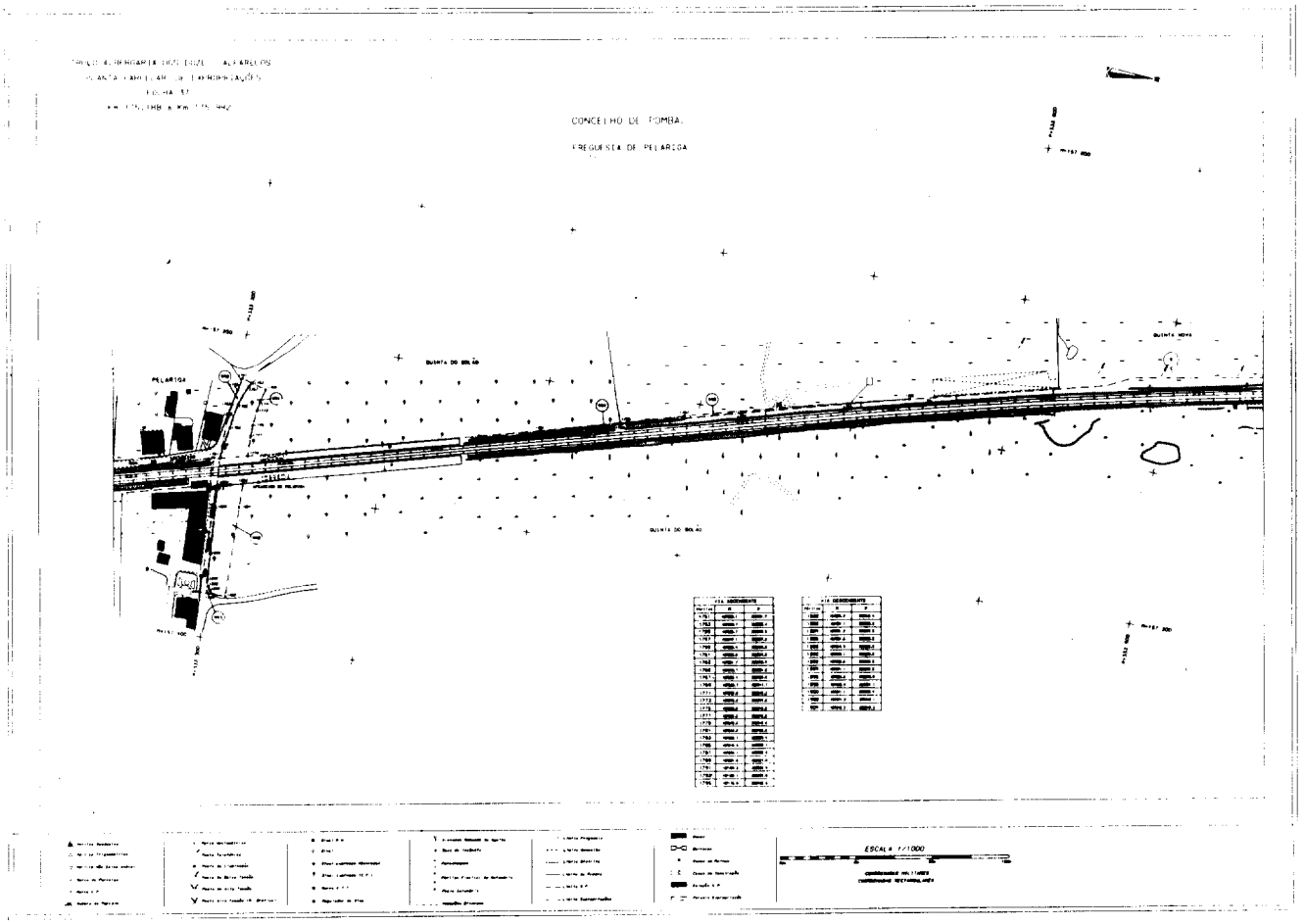
CONCELHO DE POMBAL
FREGUESIA DE PELARIGA
PELARIGA
QUINTA DO BOLÃO
QUINTA DO BOLÃO
QUINTA NOVA
ESCALA 1/1000

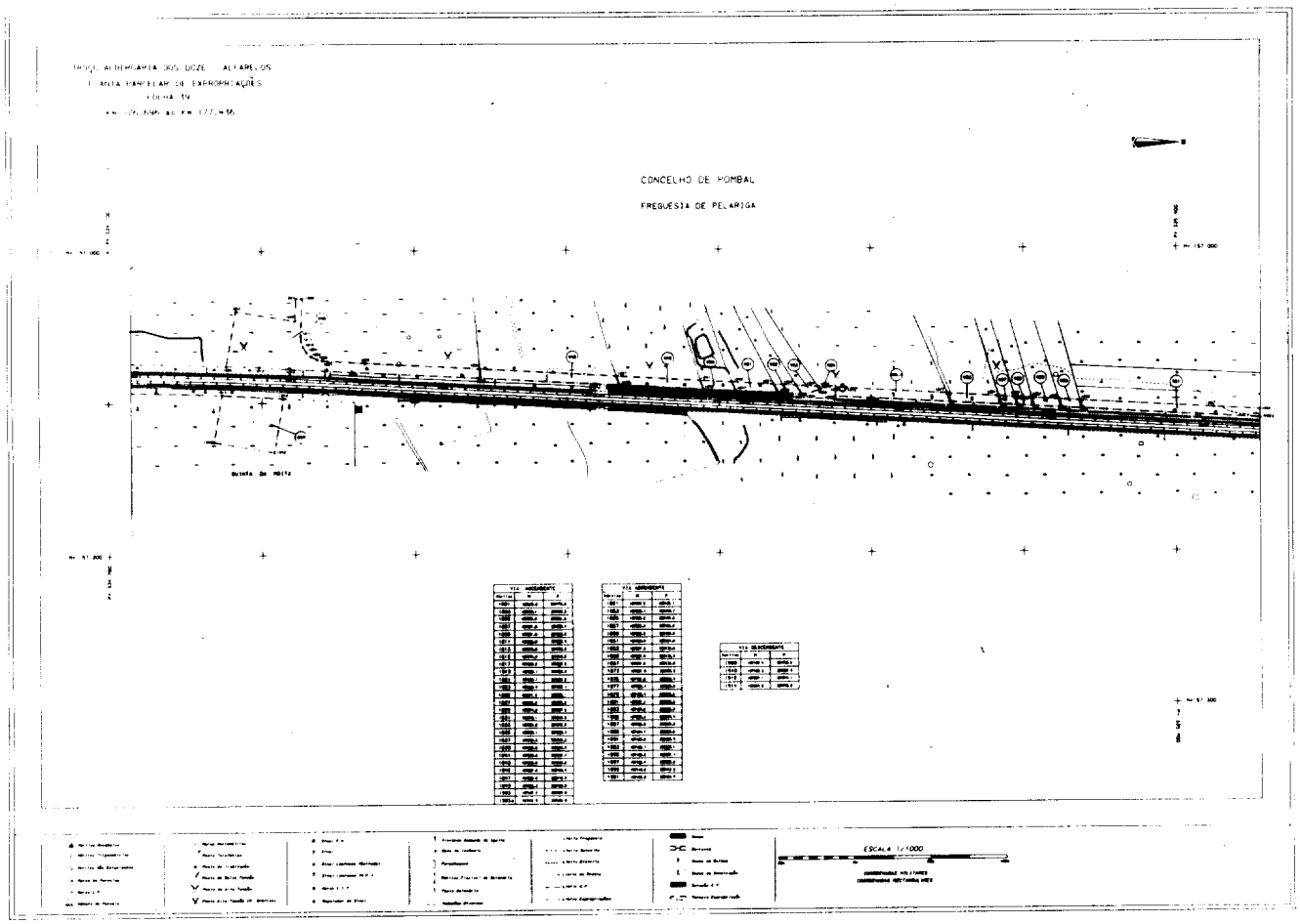
CONCELHO DE POMBAL
FREGUESIA DE PELARIGA
QUINTA DA MOITA
ESCALA 1/1000

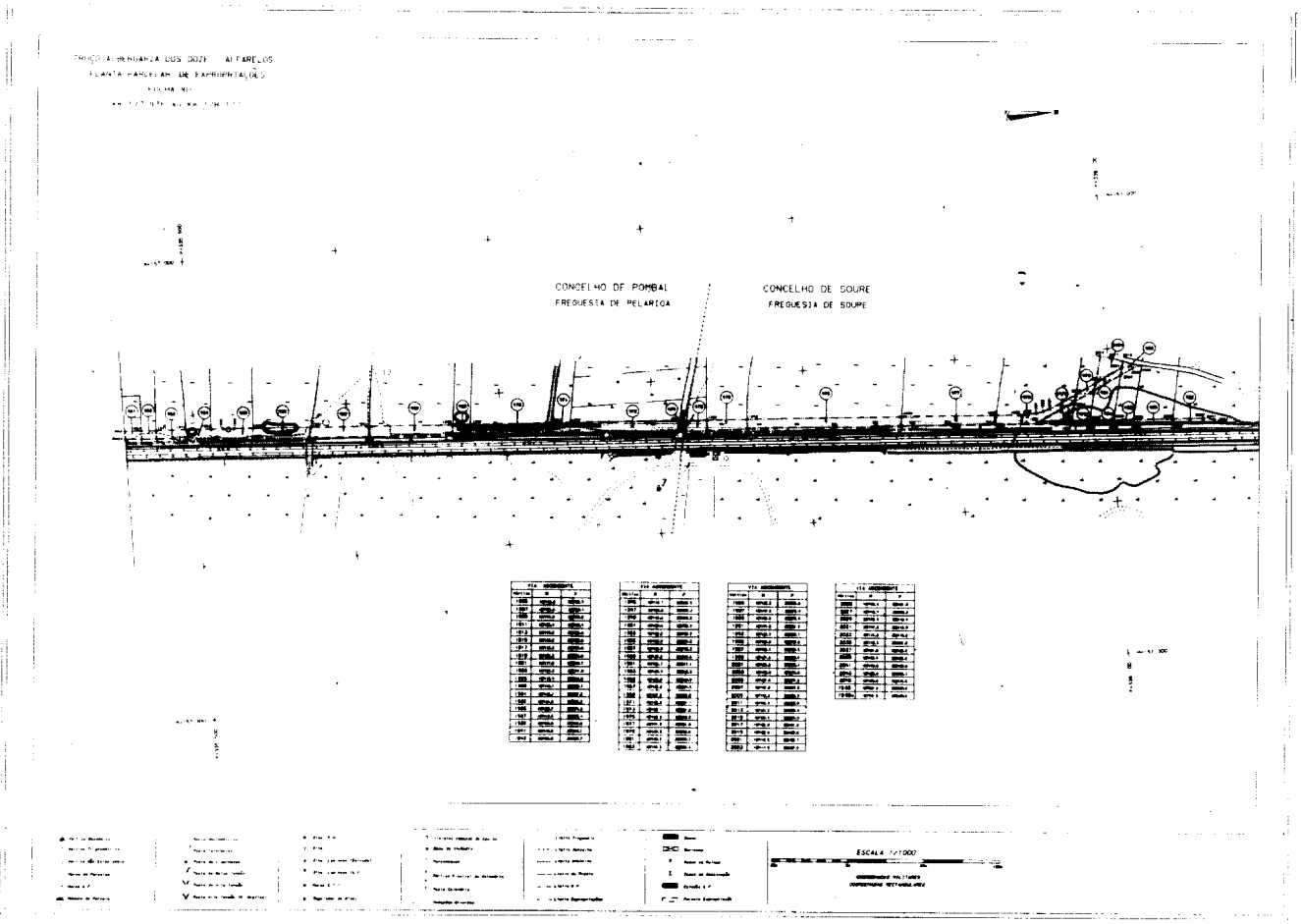
CONCELHO DE POMBAL
FREGUESIA DE PELARIGA
CONCELHO DE SOURE
FREGUESIA DE SOURE
ESCALA 1/1000

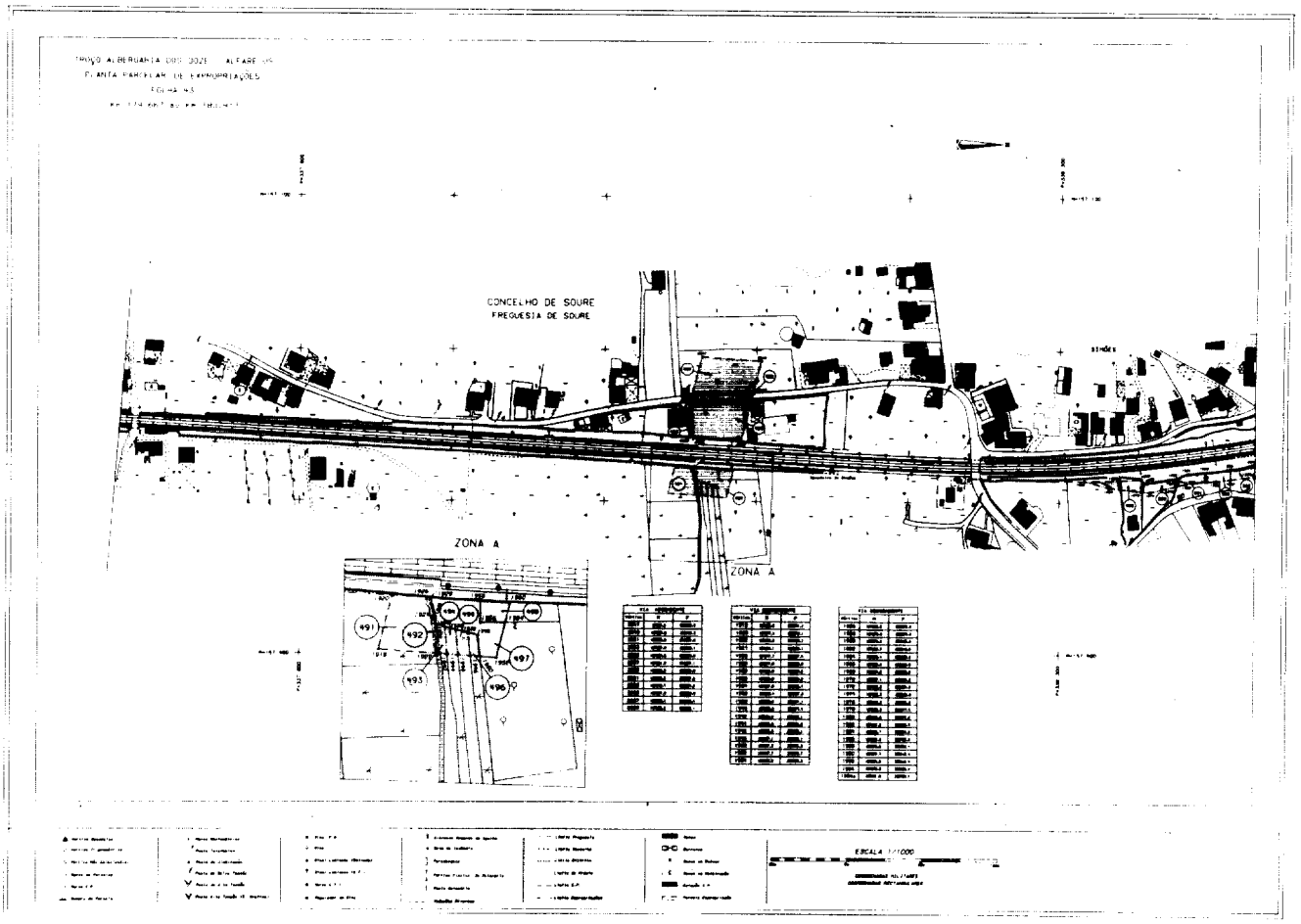
CONCELHO DE SOURE
FREGUESIA DE SOURE
ZONA A
ZONA A
ESCALA 1/1000

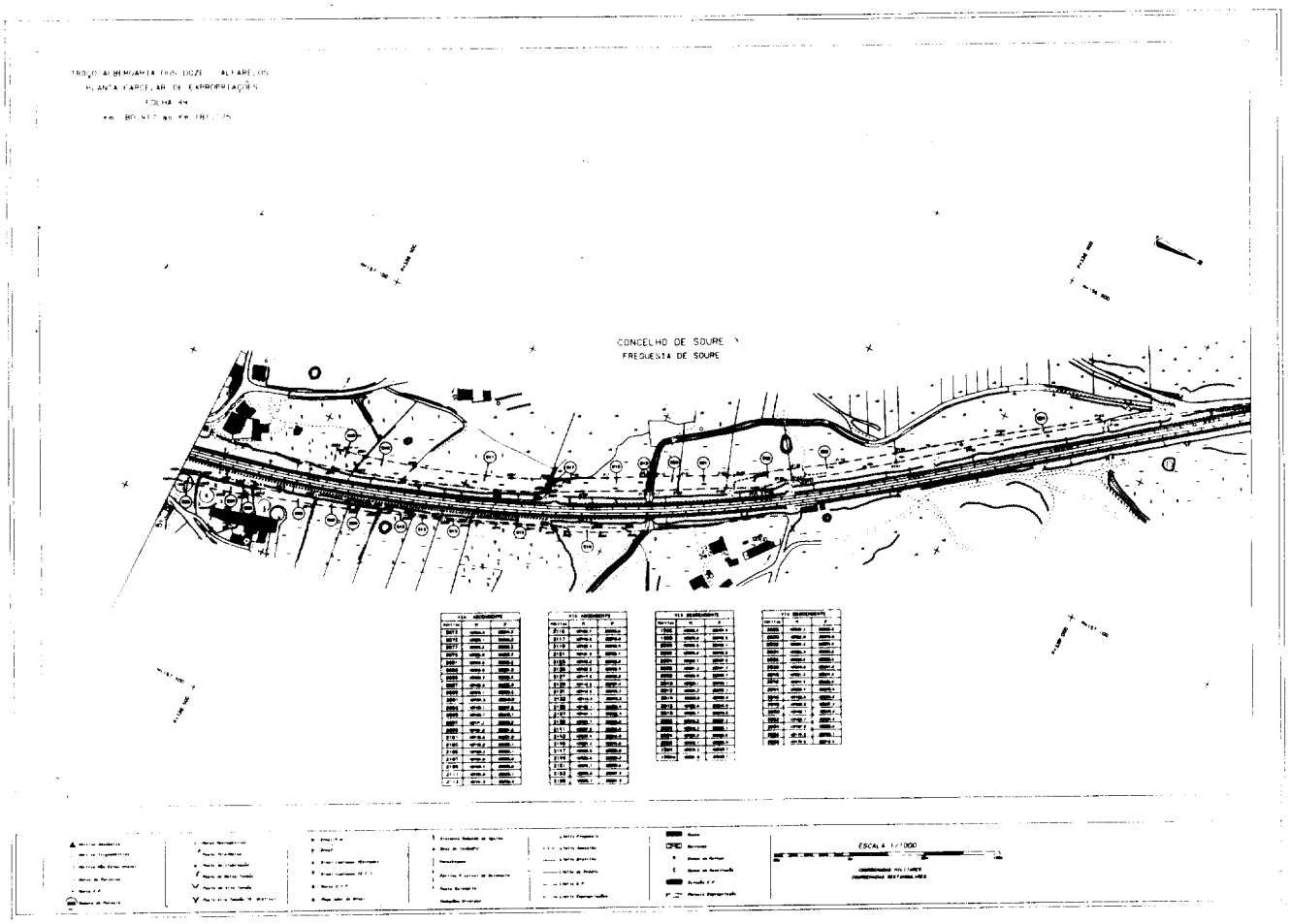
CONCELHO DE SOURE
FREGUESIA DE SOURE
ESCALA 1/1000

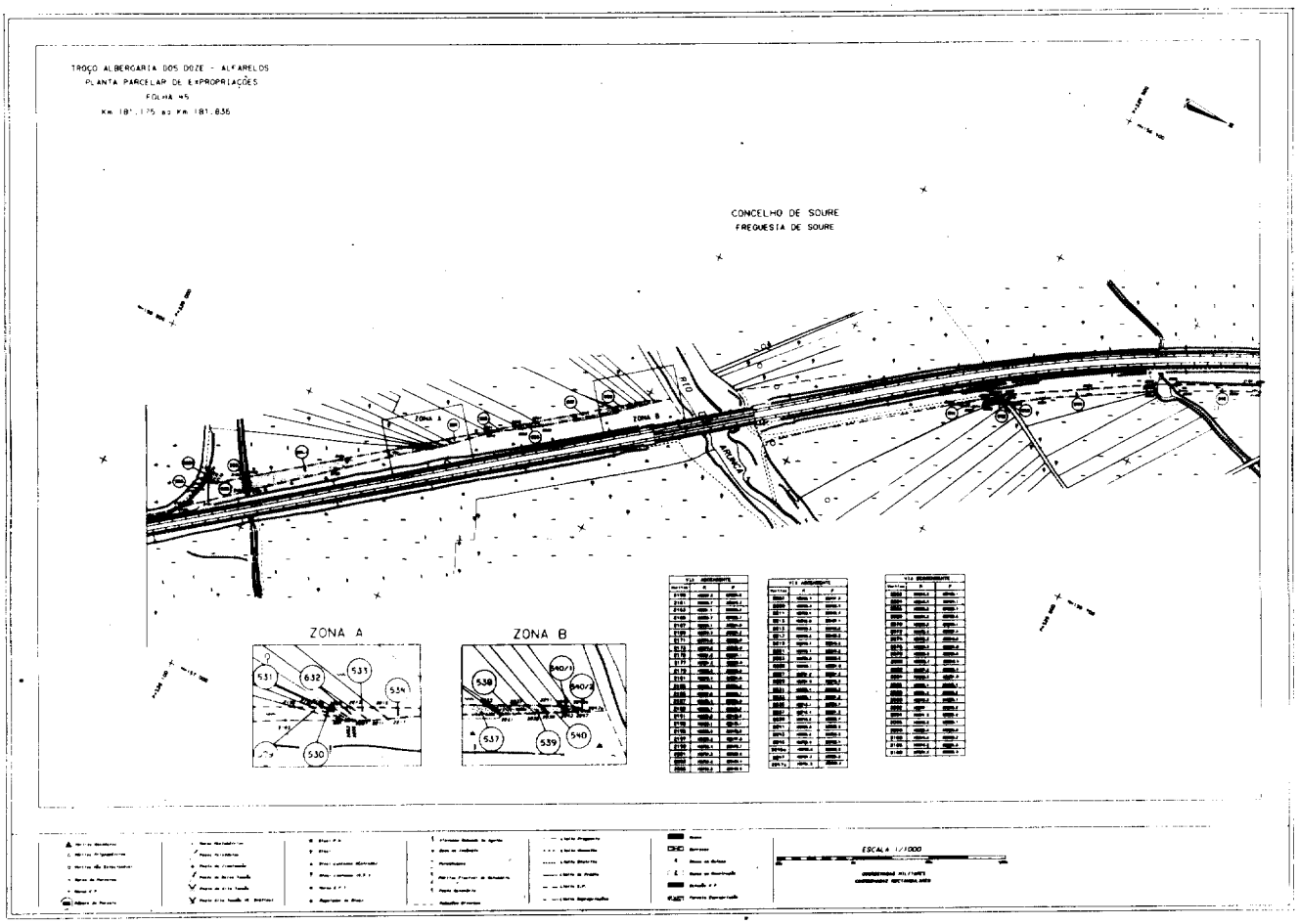
TROÇO ALBERGARIA DOS DOZE - ALFARELOS
PLANTA PARCELAR DE EXPROPRIAÇÕES
FOLHA 45
Km 181,175 ao Km 181,836
CONCELHO DE SOURE
FREGUESIA DE SOURE
ZONA A
ZONA B
531
632
533
534
530
538
540/1
540/2
537
539
540
ESCALA 1/1000

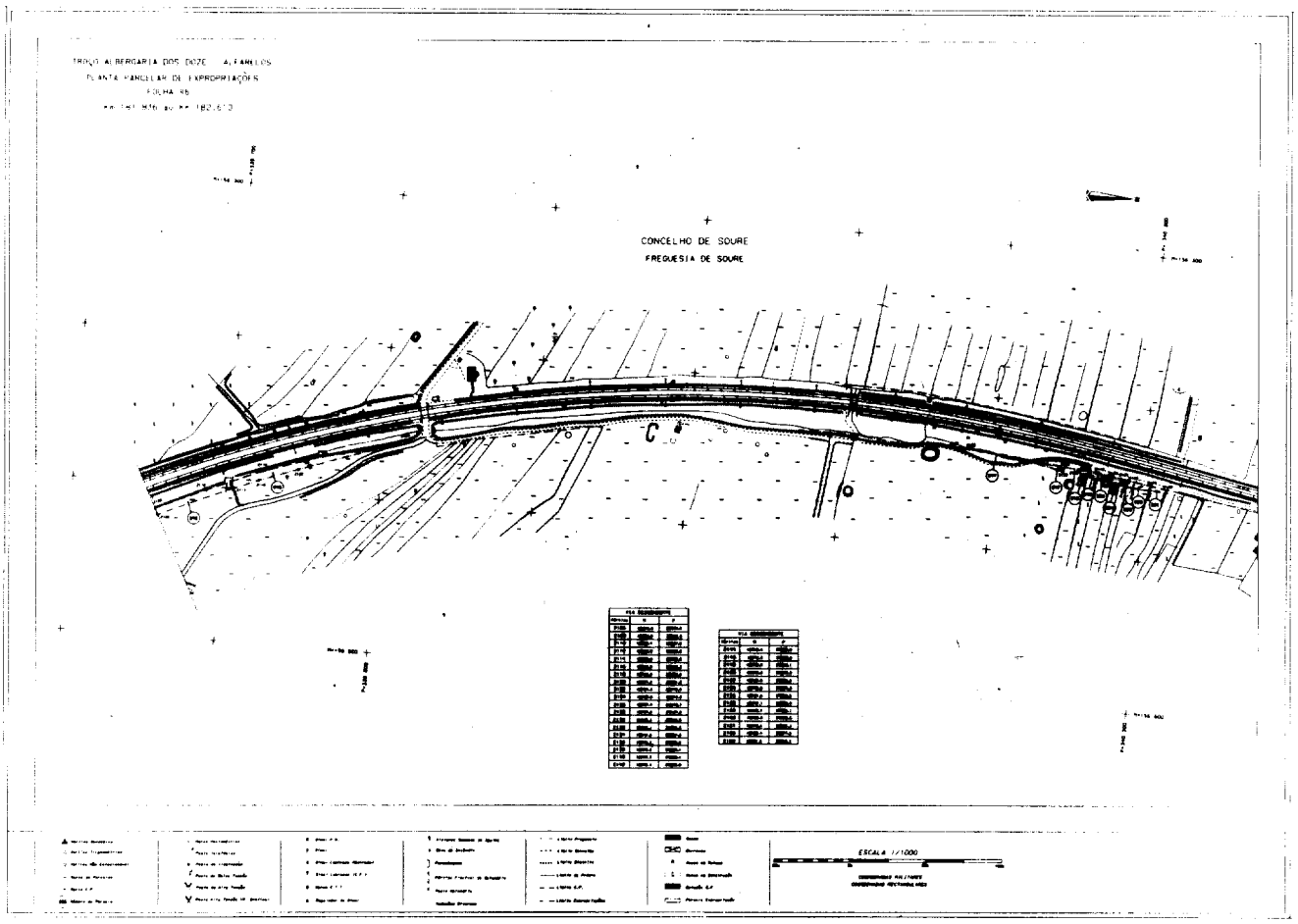
TROÇO ALBERGARIA DOS DOZE - ALFARELOS
PLANTA PARCELAR DE EXPROPRIAÇÕES
FOLHA 46
CONCELHO DE SOURE
FREGUESIA DE SOURE
ESCALA 1/1000

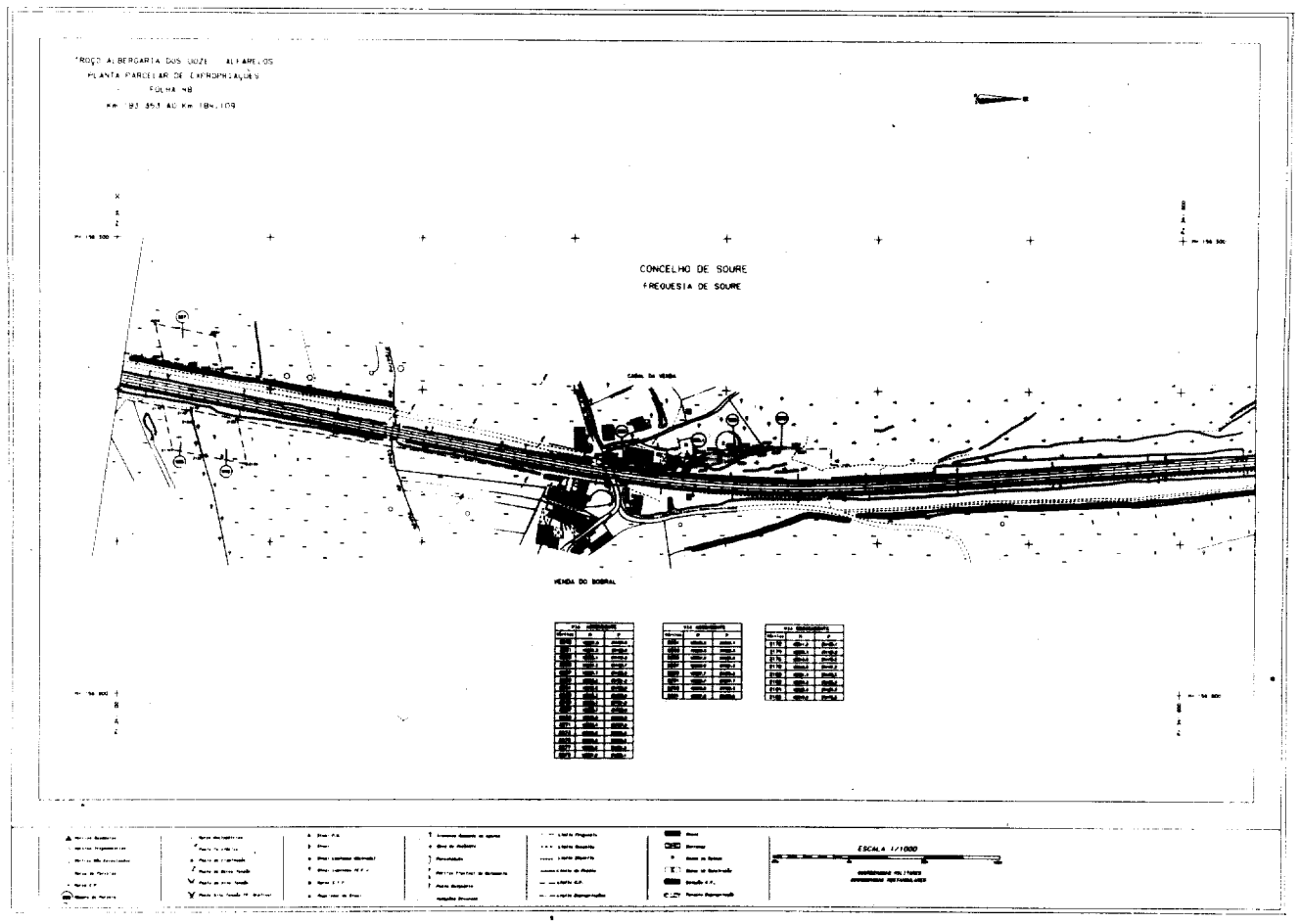
TROÇO ALBERGARIA DOS DOZE - ALFARELOS
PLANTA PARCELAR DE EXPROPRIAÇÕES
FOLHA 48
CONCELHO DE SOURE
FREGUESIA DE SOURE
CASAL DA VENDA
VENDA DO BOBRAL
ESCALA 1/1000

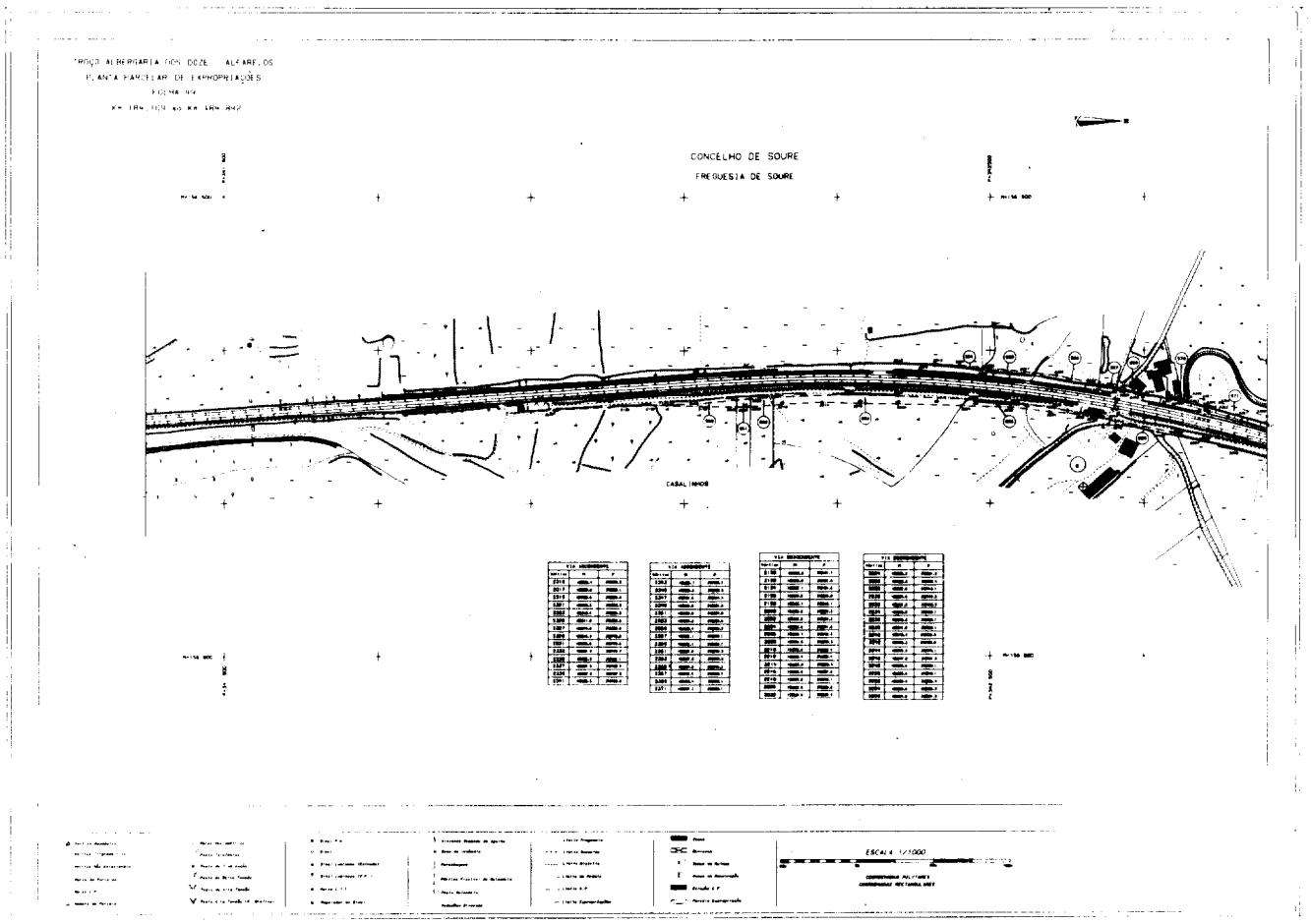
CONCELHO DE SOURE
FREGUESIA DE SOURE
CASALINHOS
ESCALA 1/1000

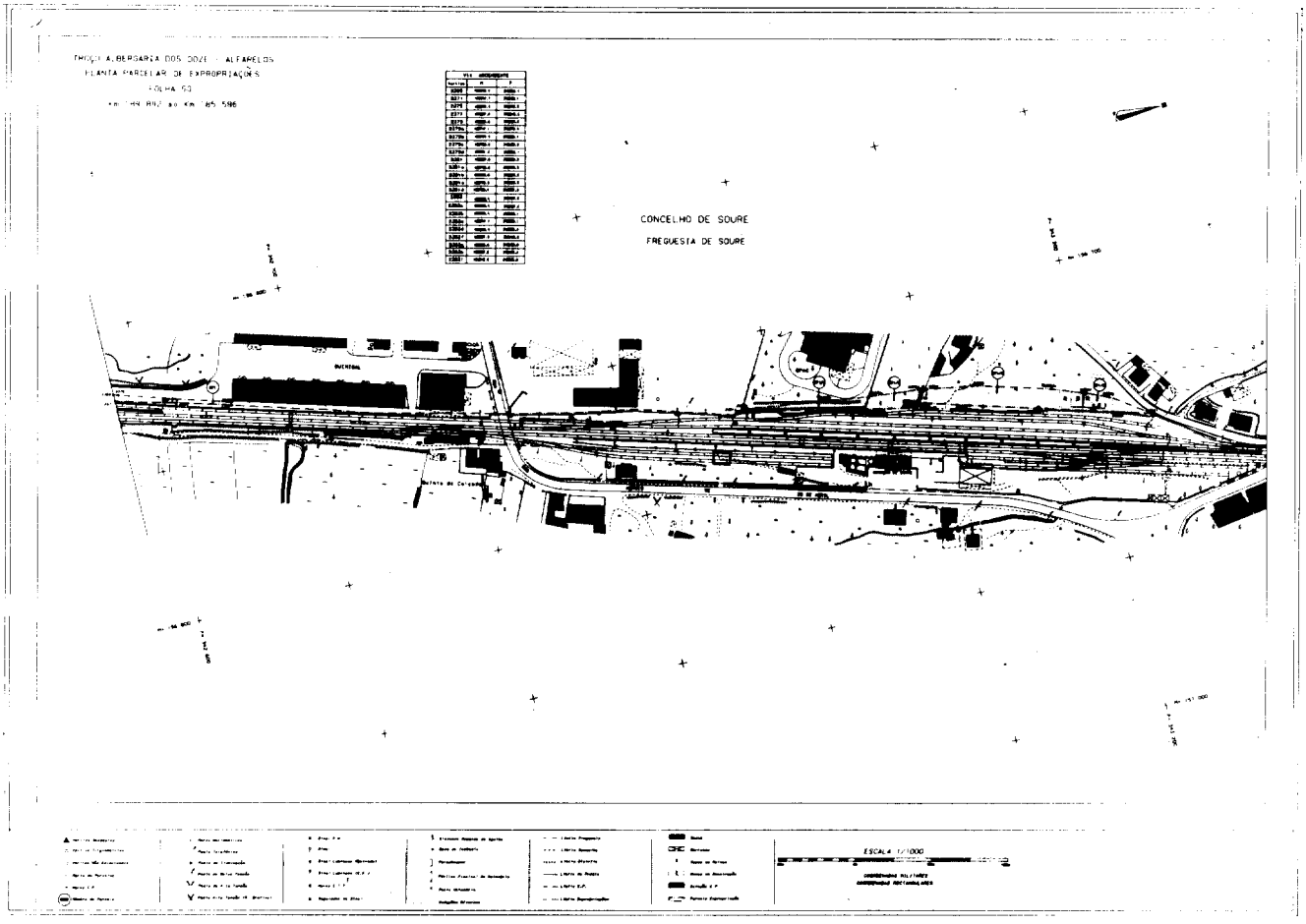
CONCELHO DE SOURE
FREGUESIA DE SOURE
ESCALA 1/1000

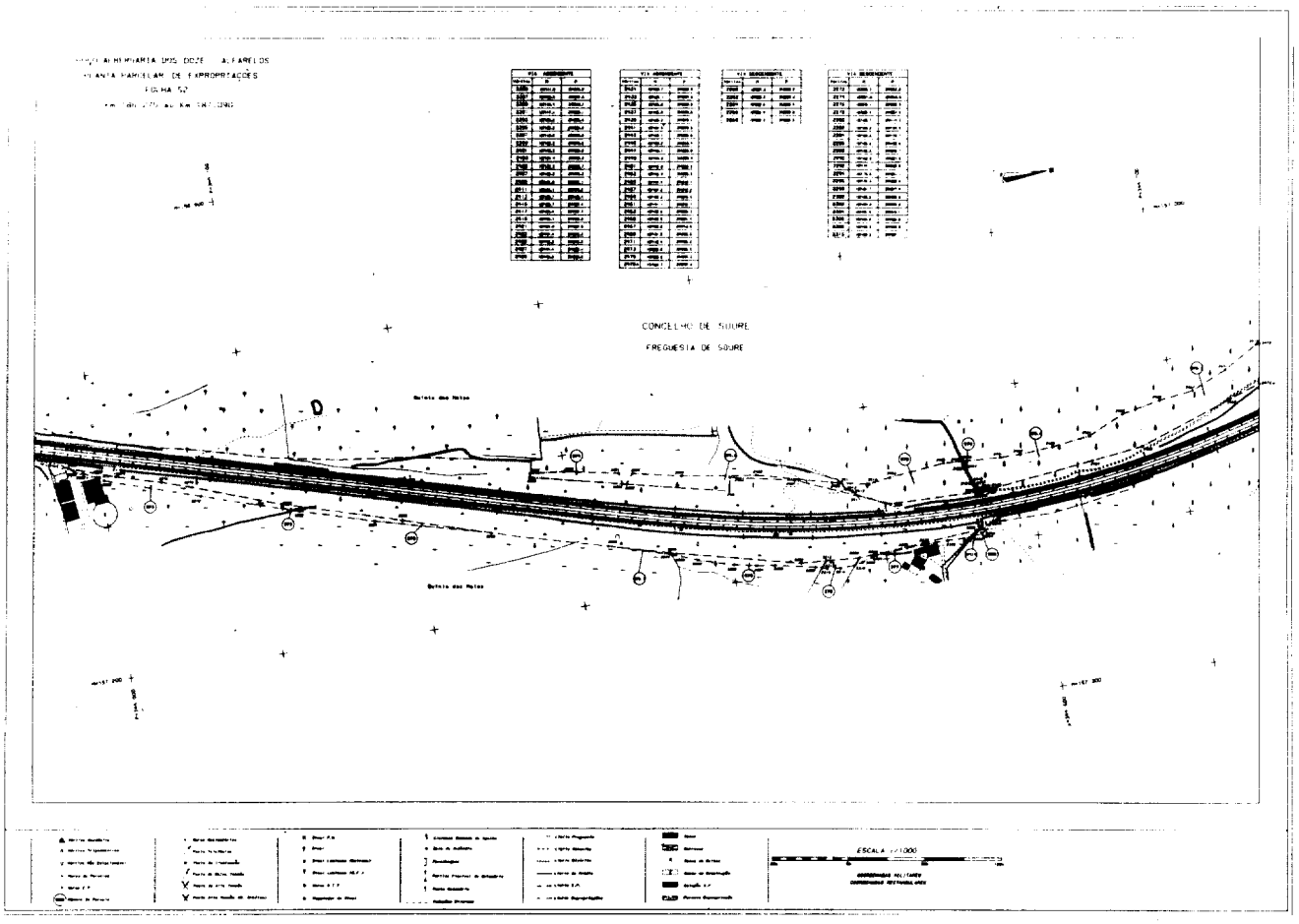
CONCELHO DE SOURE
FREGUESIA DE SOURE

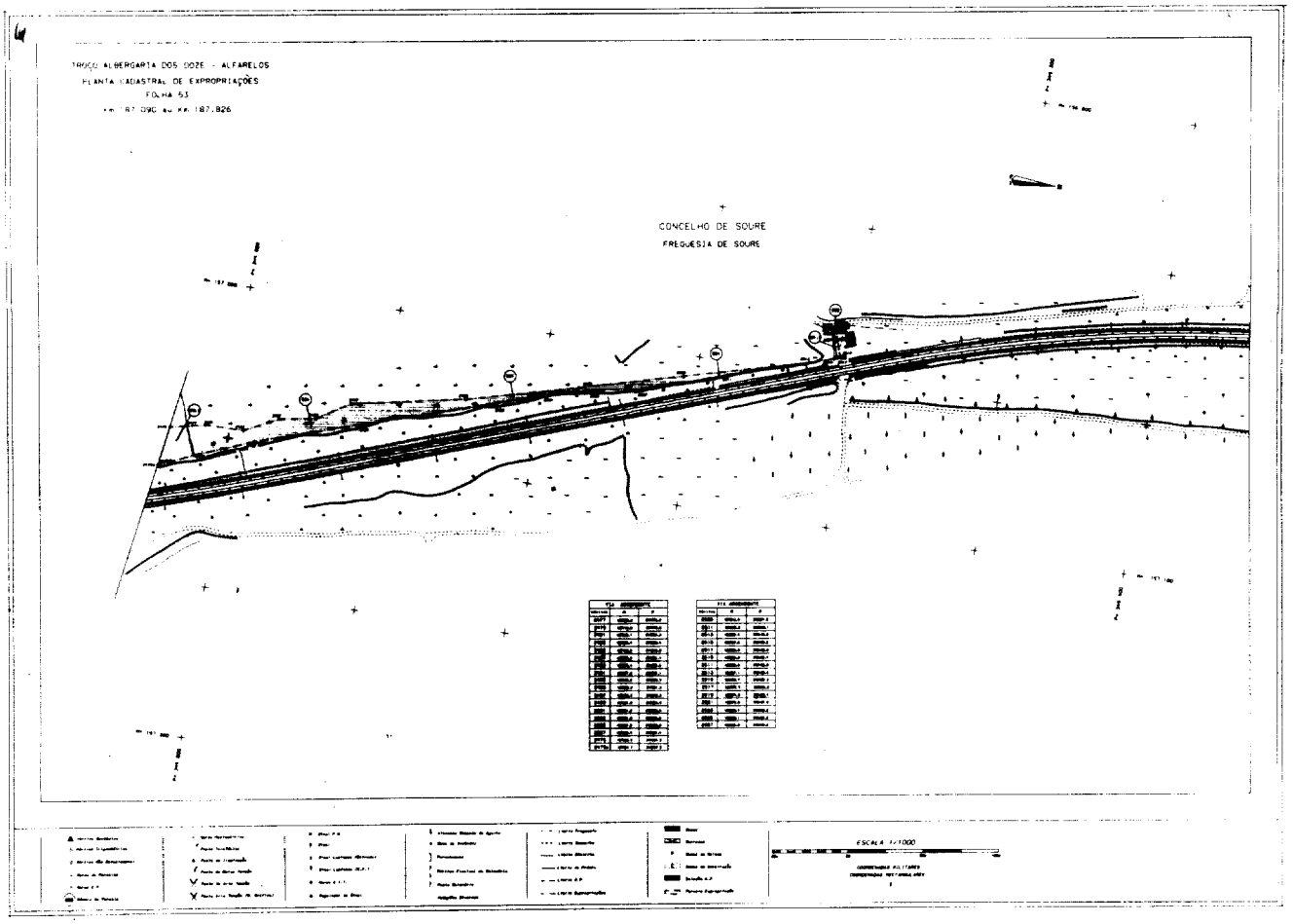
TRAÇO ALBERGARIA DOS DOZE - ALFARELOS
PLANTA CADASTRAL DE EXPROPRIAÇÕES
FOLHA 53
CONCELHO DE SOURE
FREGUESIA DE SOURE

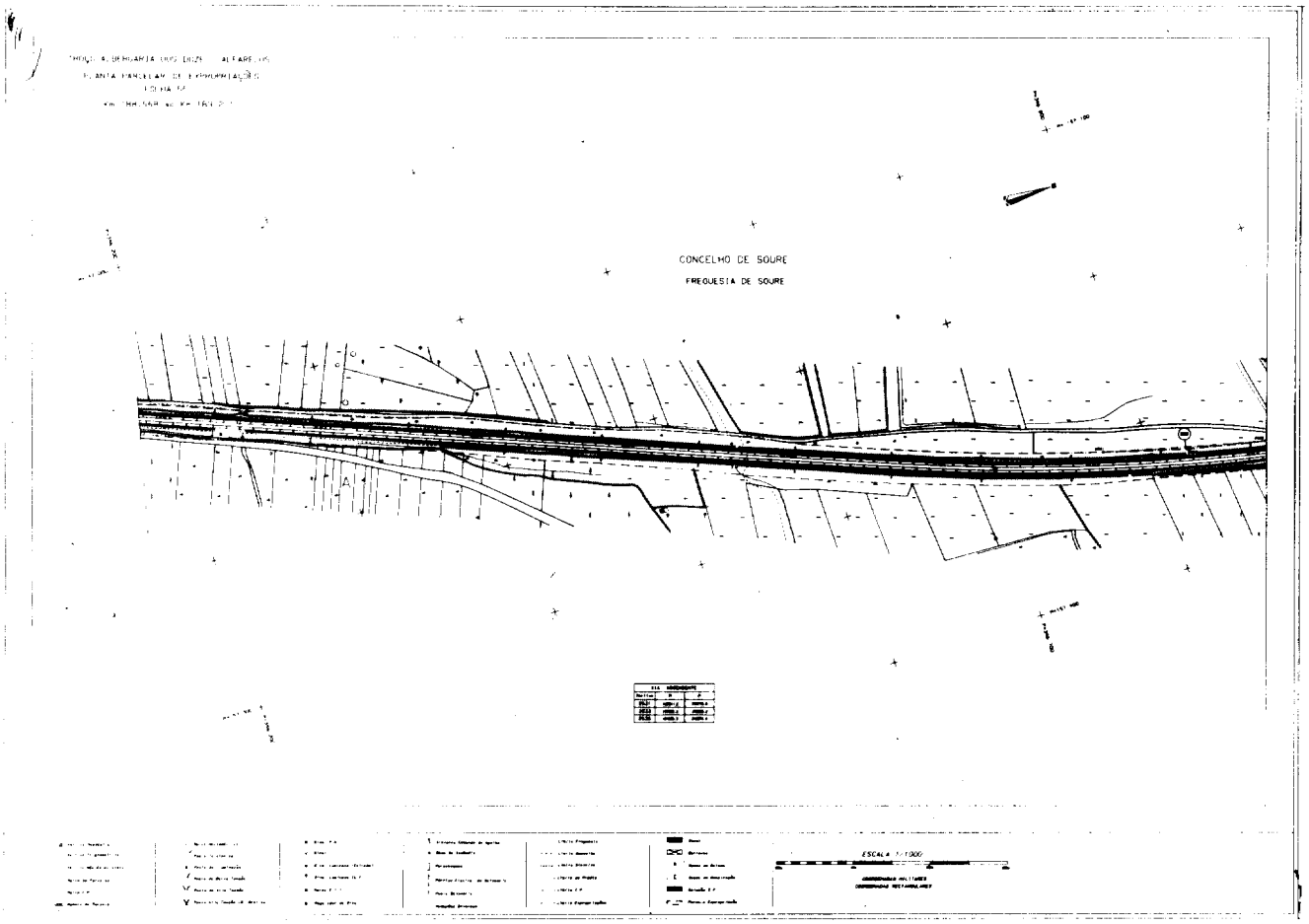
CONCELHO DE SOURE
FREGUESIA DE SOURE

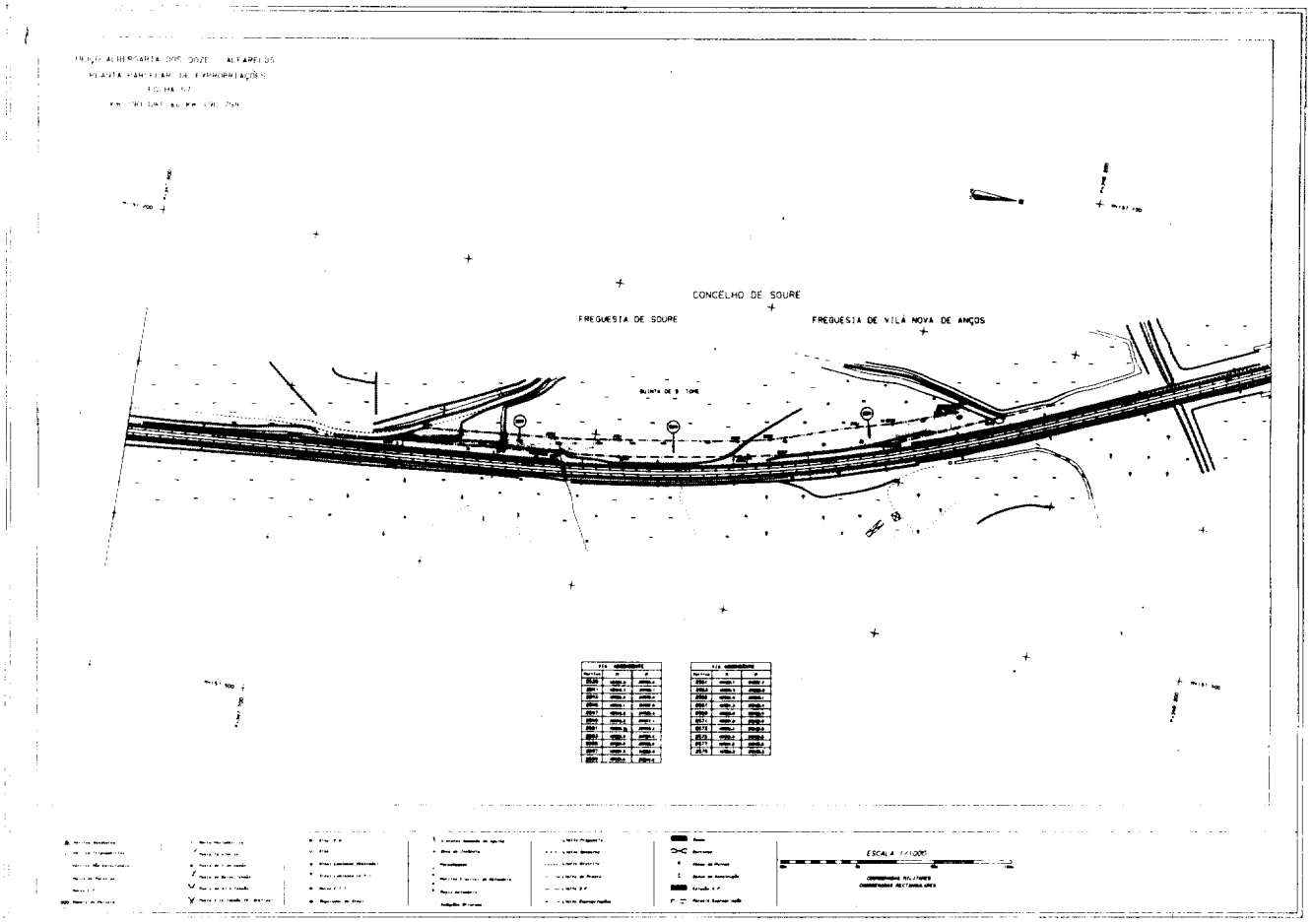
CONCELHO DE SOURE
FREGUESIA DE SOURE
FREGUESIA DE VILA NOVA DE ANÇOS

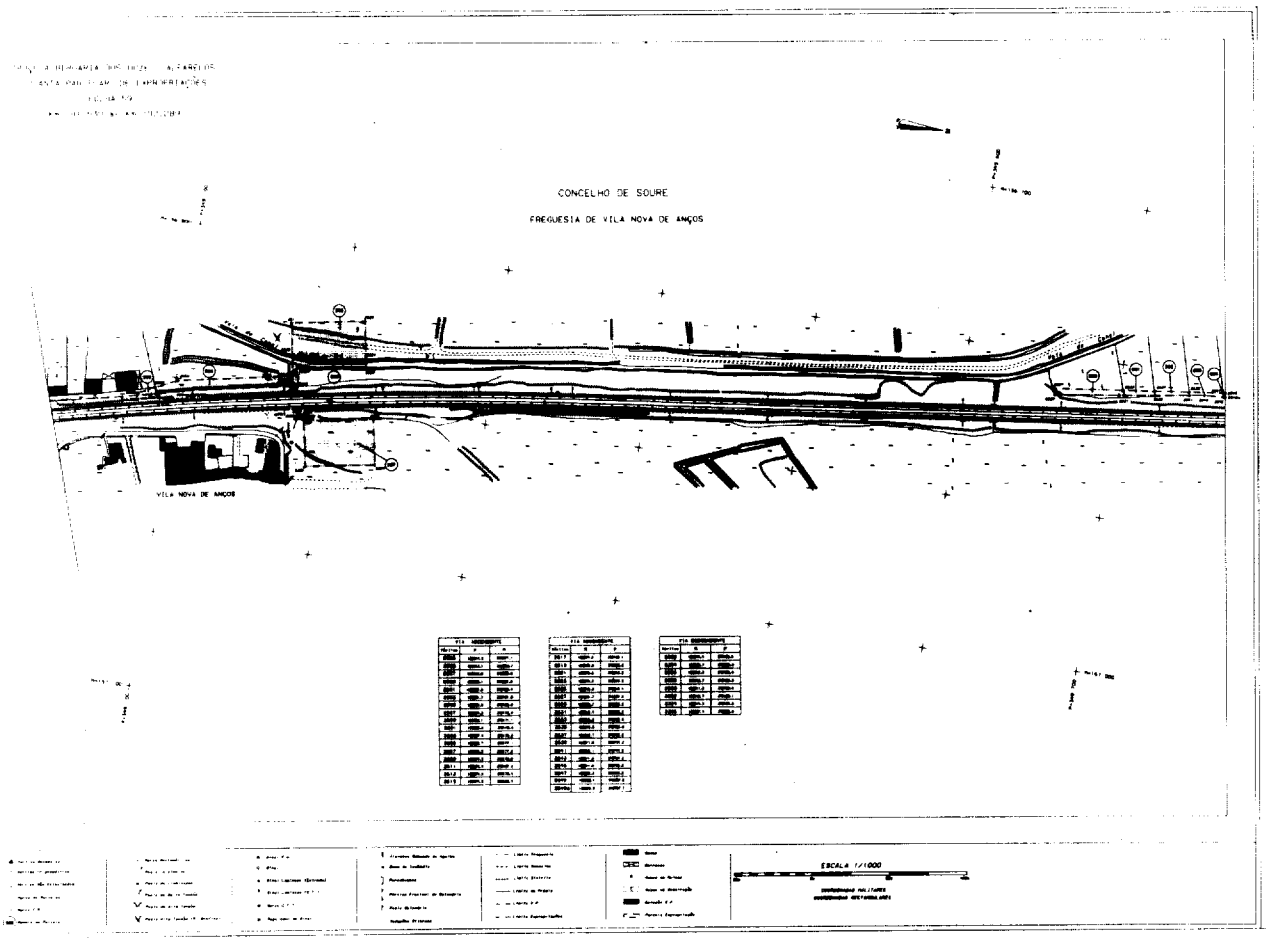
CONCELHO DE SOURE
FREGUESIA DE VILA NOVA DE ANÇOS
VILA NOVA DE ANÇOS
ESCALA 1/1000

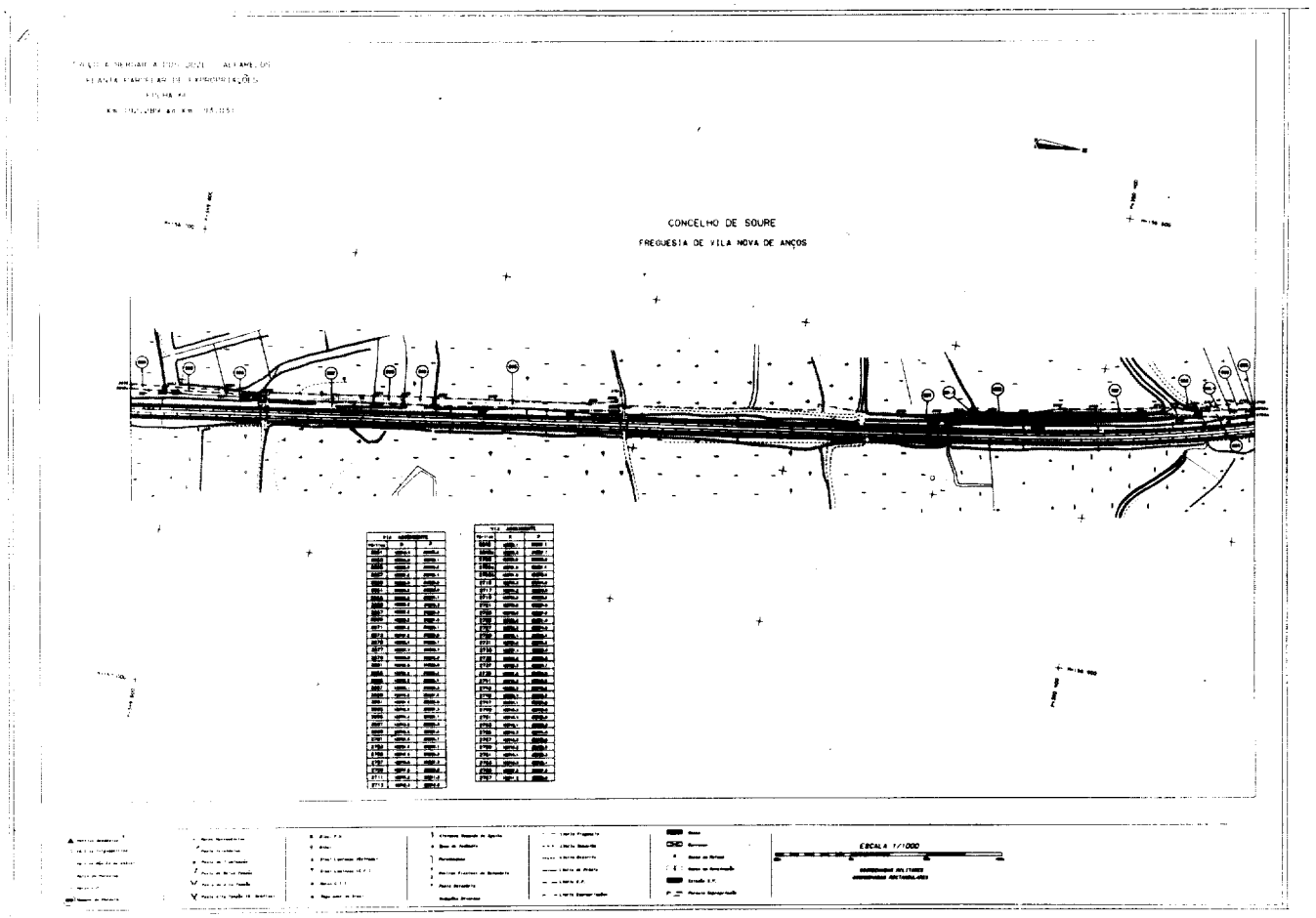
CONCELHO DE SOURE
FREGUESIA DE VILA NOVA DE ANÇOS
ESCALA 1/1000

TROÇO ALBERGARIA DOS DOZE - ALFARELOS
PLANTA PARCELAR DE EXPROPRIAÇÕES
FOLHA 61
Km 195.051 ao Km 195.779

CONCELHO DE SOURE

FREGUESIA DE VILA NOVA DE ANÇÃS — FREGUESIA DE ALFARELOS

ESCALA 1/1000

TROÇO ALBERGARIA DOS DOZE - ALFARELOS
PLANTA PARCELAR DE EXPROPRIAÇÕES
FOLHA 62
Km 195.779 ao Km 196.551

CONCELHO DE SOURE

FREGUESIA DE ALFARELOS

ESCALA 1/1000

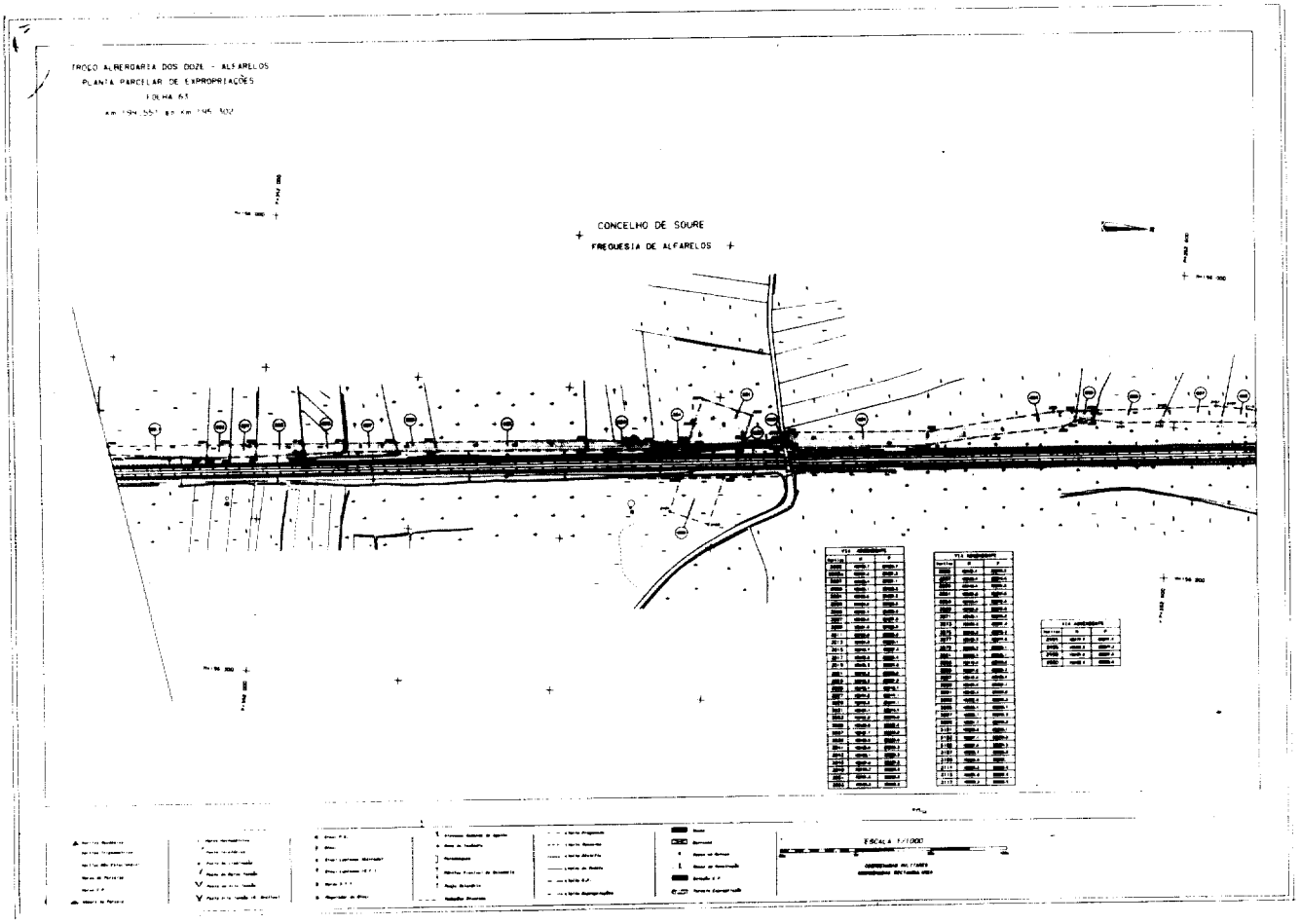
TROÇO ALBERGARIA DOS DOZE - ALFARELOS
PLANTA PARCELAR DE EXPROPRIAÇÕES
FOLHA 67
CONCELHO DE SOURE
FREGUESIA DE ALFARELOS
ESCALA 1/1000

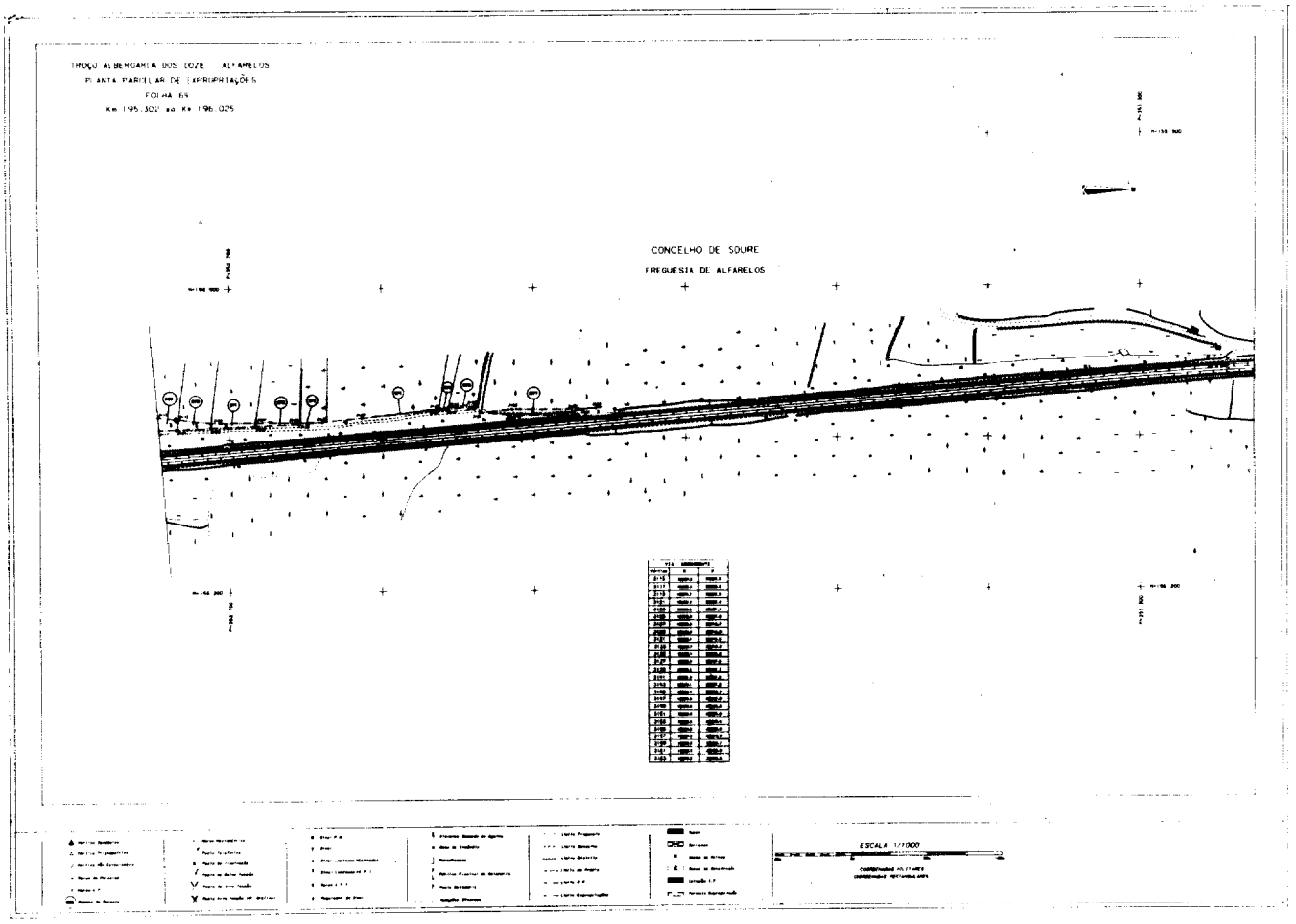
TROÇO ALBERGARIA DOS DOZE - ALFARELOS
PLANTA PARCELAR DE EXPROPRIAÇÕES
FOLHA 69
Km 195.302 ao Km 196.025
CONCELHO DE SOURE
FREGUESIA DE ALFARELOS
ESCALA 1/1000

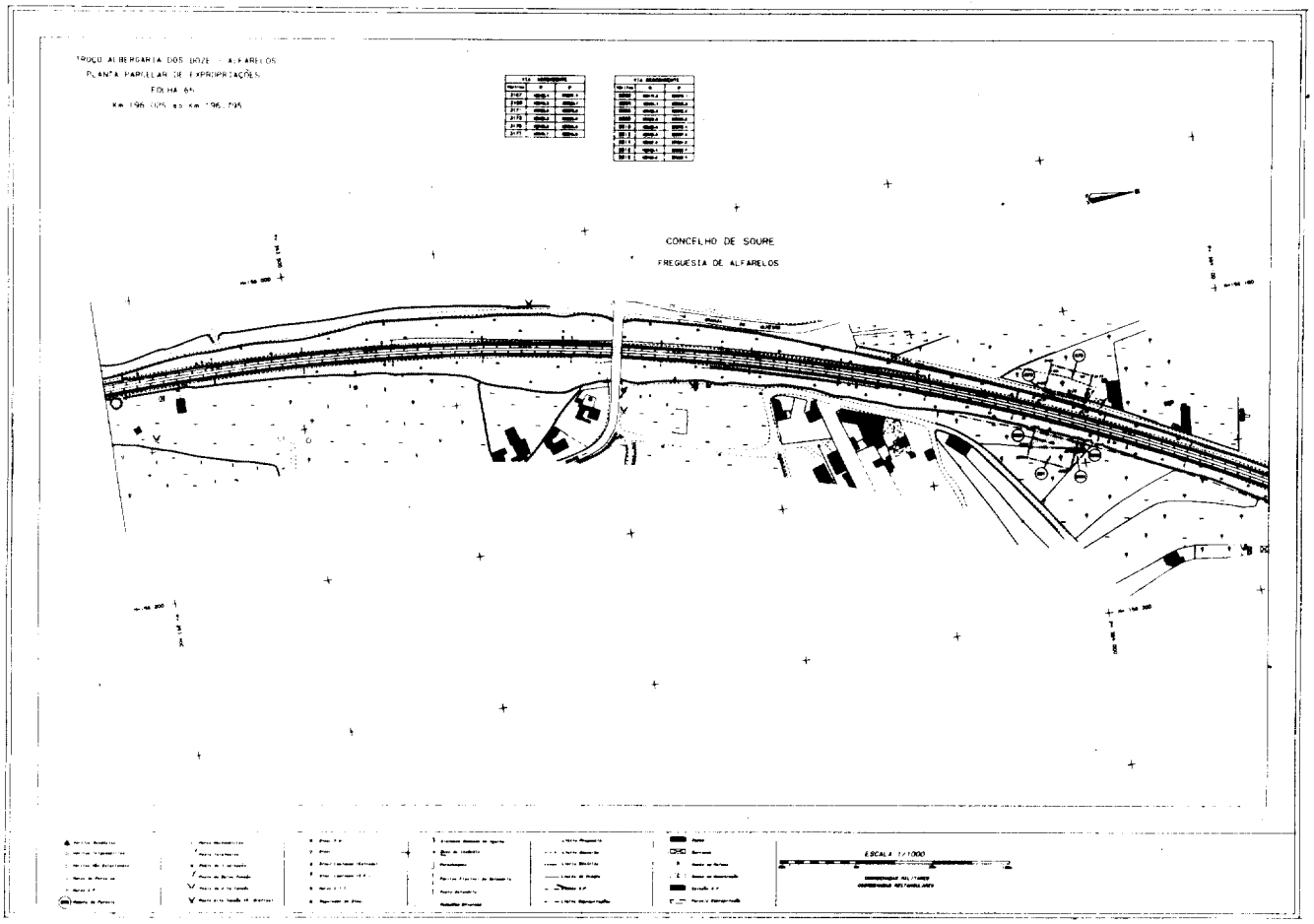

Desp. SET 24/96. — No seguimento da aprovação pelo Governo do Plano de Modernização e Reconversão do Caminho de Ferro, a CP — Caminhos de Ferro Portugueses, E. P., procedeu ao lançamento do Projecto de Modernização da Linha da Beira Alta, cujas obras estão em curso.

Entre estas é necessário proceder à execução de restabelecimentos e caminhos paralelos entre os Pk 175,830 e 175,970, Pk 210,700 e 211,235, Pk 213,517 e 214,079 e Pk 220,500 e 221,032 e ainda a construção de uma passagem superior ao Pk 211,916.

Considerando o interesse nacional de que se reveste a modernização do caminho de ferro, como alternativa não poluente ao transporte rodoviário, nos termos e ao abrigo da delegação de competências constante do Desp. MEPAT 40/96, publicado no *DR*, 2.ª, 40, de 16-2-96:

Determino:

1 — A requerimento da CP — Caminhos de Ferro Portugueses, E. P., considerando que para a materialização da referida obra é indispensável a expropriação de terrenos para além dos limites do domínio público ferroviário, no uso dos poderes conferidos pelos arts. 11.º, n.º 1, al. *a*), e 13.º, n.º 1, ambos do Dec.-Lei 438/91, de 9-11, e tendo em vista o início imediato das obras sem que haja interrupção dos trabalhos em curso, declaro a utilidade pública com carácter de urgência da expropriação dos bens imóveis e direitos a eles inerentes constantes nas plantas anexas, com os n.ºs 04893 CP a 04899 CP.

2 — Declaro autorizar a CP a tomar posse administrativa dos imóveis identificados nas plantas referidas anteriormente, ao abrigo do n.º 1 do art. 17.º daquele decreto.

3 — Os encargos com as expropriações são da responsabilidade da CP, para os quais dispõe de cobertura financeira.

22-2-96. — O Secretário de Estado dos Transportes, *António Guilhermino Rodrigues.*

MODERNIZAÇÃO DA LINHA DA BEIRA ALTA

DISTRITO DA GUARDA

CONCELHO DE CELORICO DA BEIRA

RESTABELECIMENTOS E CAMINHOS PARALELOS
DO KM
175+830 A 175+970

PROJECTO DE EXPROPRIAÇÕES

MAPA DE ÁREAS

Nº da parcela	Levantamento cadastral		Nomes e moradas dos proprietários	Ocupação tipo de cultura	Referências		Área total do prédio (m²)	Área a expropriar (m²)	Área sobrante (m²)
	Concelho	Freguesia			da matriz	Reg. Predial			
1	Celorico da Beira	Maçal do Chão	Álvaro Couto Coelho Maçal do Chão 6360 Celorico da Beira	Mato e pinhal	590	Omisso	2.840	834	2.006
2	Celorico da Beira	Maçal do Chão	Maria da Conceição Pina Gonçalves Maçal do Chão 6360 Celorico da Beira	Mato e pinhal	592	Omisso	9.800	1.779	8.021

Nº da parcela	Levantamento cadastral		Nomes e moradas dos proprietários	Ocupação tipo de cultura	Referências		Área total do prédio (m²)	Área a expropriar (m²)	Área sobrante (m²)
	Concelho	Freguesia			da matriz	Reg. Predial			
2A	Celorico da Beira	Maçal do Chão	Manuel Luis da Cruz Av. João XXI, 5 - c/v 1000 Lisboa	Mato	591	Omisso	5.680	69	5.611
3	Celorico da Beira	Maçal do Chão	José da Cruz Maçal do Chão 6360 Celorico da Beira	Pastagem	593	Omisso	3.570	51	3.519
			TOTAL				21.890	2.733	19.157

OBRA: Caminhos Paralelos aos PK 210+700 / PK 211+235
LOCAL: Gata

CONCELHO: Guarda
FREGUESIA: Sé / Casal de Cinza

Nº DE PARC.	NOMES E MORADAS DOS PROPRIETÁRIOS	NATUREZA DA PARCELA	REFERÊNCIAS DA MATRIZ	REFERÊNCIAS REGISTO PREDIAL	ÁREA TOTAL DO PRÉDIO (m²)	ÁREAS A EXPROPRIAR	ÁREAS SOBRANTES
1	Ramiro Moreira Dias Gata - 6300 Guarda	Terra Cultura	2583 Casal de Cinza	Omisso	2200,00	68,00	2132,00
2	Joaquim Fonseca Barreiros Monte Barro - 6300 Guarda	Pomar	2581 Casal de Cinza	Omisso	840,00	26,00	814,00
3	Augusto Ribeiro Gata - 6300 Guarda	Inculto	2582 Casal de Cinza	Omisso	820,00	61,00	759,00
4	Augusto Ribeiro Gata - 6300 Guarda	Terra de Centeio	2580 Casal de Cinza	Omisso	460,00	20,00	440,00
5	Joaquim Costa Mateus Gata - 6300 Guarda	Terra de Cultura Pomar	2574 Casal de Cinza	Omisso	490,00	169,00	321,00
6	Joaquim Marques Gonçalves Gata - 6300 Guarda	Terra de Cultura Pomar	533 Sé	Omisso	9302,00	452,00	8850,00
7	Fausta dos Santos Guerra Rua Dr. Manuel Arriaga, 26 6300 Guarda	Pastagem	531 Sé	Omisso	3490,00	246,00	3244,00
8	José Marques Reinas Gata - 6300 Guarda	Mato e Carvalhos	530 Sé	Omisso	442,00	149,00	293,00
9	Teresa Maria Marques e Gracinda Jesus Monteiro Gata - 6300 Guarda	Mato	529 Sé	Omisso	297,00	193,00	104,00
10	Acácio Gonçalves Gata - 6300 Guarda	Terra de Batata	528 Sé	Omisso	494,00	74,00	420,00
11	Virgílio Pires Jarmelo Gata - 6300 Guarda	Terra de Cultura	527 Sé	Omisso	486,00	28,00	458,00
12	Acácio Gonçalves Gata - 6300 Guarda	Terra de Centeio	526 Sé	Omisso	476,00	32,00	444,00
13	Alberto Reinas Gata - 6300 Guarda	Horta	525 Sé	Omisso	860,00	58,00	802,00
14	Joaquim Pires Fernandes Gata - 6300 Guarda	Pastagem	524 Sé	Omisso	600,00	34,00	566,00
15	Manuel Gonçalves Gata - 6300 Guarda	Pastagem	524 Sé	Omisso	600,00	40,00	560,00
16	Felismina Augusta Gata - 6300 Guarda	Pastagem	521 Sé	Omisso	468,00	23,00	445,00
17	Maria dos Anjos Marques Póvoa do Mileu - 6300 Guarda	Pastagem	522 Sé	Omisso	180,00	67,00	113,00

Nº DE PARC.	NOMES E MORADAS DOS PROPRIETÁRIOS	NATUREZA DA PARCELA	REFERÊNCIAS DA MATRIZ	REFERÊNCIAS REGISTO PREDIAL	ÁREA TOTAL DO PRÉDIO (m²)	ÁREAS A EXPROPRIAR	ÁREAS SOBRANTES
18	Herd^os Alexandre Gonçalves Gata - 6300 Guarda	Terra de Cultura	518 Sé	Omisso	6186,00	231,00	5955,00
19	António Gonçalves Fonseca Gata - 6300 Guarda	Milho	517 Sé	Omisso	982,00	63,00	919,00
20	Herd^os Alexandre Gonaçlves Gata - 6300 Guarda	Pastagem	516 Sé	Omisso	1499,00	72,00	1427,00
21	António Gonçalves Fonseca Gata - 6300 Guarda	Terra de Cultura	515 Sé	Omisso	800,00	55,00	745,00
22	Joaquim Costa Mateus Gata - 6300 Guarda	Terra de Cultura	514 Sé	Omisso	456,00	24,00	432,00
23	Joaquim Costa Mateus Gata - 6300 Guarda	Terra de Cultura	513 Sé	Omisso	299,00	35,00	264,00
24	Deolinda Jesus Marques Gata - 6300 Guarda	Pastagem	512 Sé	Omisso	760,00	53,00	707,00
25	Herd^os Alexandre Gonçalves Gata - 6300 Guarda	Pastagem	511 Sé	Omisso	1497,00	83,00	1414,00
26	Joaquim Costa Mateus Gata - 6300 Guarda	Terra de Cultura	510 Sé	Omisso	1498,00	56,00	1442,00
27	Joaquim Fonseca Barreiros Monte Barro - 6300 Guarda	Pastagem	509 Sé	Omisso	1499,00	56,00	1443,00
28	Albertina Moreira Dias Gata - 6300 Guarda	Terra de Cultura	508 Sé	Omisso	855,00	27,00	828,00
29	Artur Saraiva da Costa Gata - 6300 Guarda	Terra de Cultura	507 Sé	Omisso	1805,00	52,00	1753,00
31	Joaquim Pires Fonseca Gata - 6300 Guarda	Terra de Cultura	506 Sé	Omisso	802,00	19,00	783,00
32	Felismina Augusta Gata - 6300 Guarda	Terra de Cultura	505 Sé	Omisso	400,00	19,00	381,00
33	António Gonçalves Fonseca Gata - 6300 Guarda	Terra de Cultura	504 Sé	Omisso	1000,00	14,00	986,00
34	José Fonseca da Costa Gata - 6300 Guarda	Milho	503 Sé	Omisso	1100,00	13,00	1087,00
35	Manuel Ferreira Monte Barro - 6300 Guarda	Lameiro	501 Sé	Omisso	1955,00	21,00	1934,00
36	Joaquim Marques Gonçalves Gata - 6300 Guarda	Lameiro	498 Sé	Omisso	2295,00	60,00	2235,00
37	José Fonseca Costa Gata - 6300 Guarda	Lameiro	494 Sé	Omisso	729,00	54,00	675,00
38	João Reinas Domingos Gata - 6300 Guarda	Mato	2674 Casal de Cinza	Omisso	590,00	121,00	469,00
39	Amilcar Lídio Rodrigues Gata - 6300 Guarda	Terra de Cultura	2677 Casal de Cinza	Omisso	299,00	10,00	289,00
40	Amilcar Lídio Rodrigues Gata - 6300 Guarda	Terra de Cultura Macieiras	562 Sé	Omisso	778,00	160,00	618,00

Nº DE PARC.	NOMES E MORADAS DOS PROPRIETÁRIOS	NATUREZA DA PARCELA	REFERÊNCIAS DA MATRIZ	REFERÊNCIAS REGISTO PREDIAL	ÁREA TOTAL DO PRÉDIO (m²)	ÁREAS A EXPROPRIAR	ÁREAS SOBRANTES
41	Manuel Gonçalves Emília Gata - 6300 Guarda	Terra de Centeio	563 Sé	Omisso	430,00	27,00	403,00
42	Amilcar Lídio Rodrigues Gata - 6300 Guarda	Milho	2520 Casal de Cinza	Omisso	1400,00	7,00	1393,00
43	Augusto Reinas Gata - 6300 Guarda	Mato	564 Sé	Omisso	1170,00	85,00	1085,00
44	Fernando Nunes da Fonseca Gata - 6300 Guarda	Pastagem	2521 Casal de Cinza	Omisso	1200,00	30,00	1170,00
45	Herd.ºs José Alferes Gata - 6300 Guarda	Mato e Carvalhos	2522 Casal de Cinza	Omisso	900,00	32,00	868,00
46	Fausta Santos Guerra Rua Dr. Manuel Arriaga, nº 26 6300 Guarda	Mato	2681 Casal de Cinza	Omisso	1960,00	40,00	1920,00
47	Manuel Gonçalves Emília Gata - 6300 Guarda	Mato e Carvalhos	499 Sé	Omisso	206,00	29,00	177,00
48	Herd.ºs José António Gata - 6300 Guarda	Mato	Omisso	Omisso	—	32,00	—
49	Maria Purificação Marques Gata - 6300 Guarda	Mato	Omisso	Omisso	—	20,00	—
50	Herd.ºs Candida Fonseca Gata - 6300 Guarda	Mato	Omisso	Omisso	—	27,00	—
51	Isabel Rosa Gata - 6300 Guarda	Lameiro	2524 Casal de Cinza	Omisso	282,00	45,00	237,00
52	Felismina Augusta Gata - 6300 Guarda	Lameiro	2525 Casal de Cinza	Omisso	700,00	107,00	593,00
53	Herd.ºs Alexandre Gonçalves Gata - 6300 Guarda	Lameiro	2526 Casal de Cinza	Omisso	1800,00	84,00	1716,00
54	Salvador Gomes Dias Gata - 6300 Guarda	Terra de Cultura	Omisso	Omisso	—	32,00	—
55	Não identificado	Inculto	Omisso	Omisso	—	14,00	—
56	Felismina Augusta Gata - 6300 Guarda	Mato	668 Sé	Omisso	1412,00	601,00	811,00
57	Herd.ºs Alexandre Gonçalves Gata - 6300 Guarda	Mato	669 Sé	Omisso	98,00	98,00	0,00
58	Maria dos Anjos Marques Póvoa do Mileu - 6300 Guarda	Mato	670 Sé	Omisso	97,00	90,00	7,00
59	Isabel Rocha Gata - 6300 Guarda	Mato	672 Sé	Omisso	520,00	168,00	352,00
60	António Nunes Rocha Gata - 6300 Guarda	Mato	671 Sé	Omisso	780,00	299,00	481,00
61	Acácio Gonçalves Gata - 6300 Guarda	Mato	Omisso	Omisso	—	55,00	—
62	Joaquim Costa Mateus Gata - 6300 Guarda	Mato	Omisso	Omisso	—	52,00	—

Nº DE PARC.	NOMES E MORADAS DOS PROPRIETÁRIOS	NATUREZA DA PARCELA	REFERÊNCIAS DA MATRIZ	REFERÊNCIAS REGISTO PREDIAL	ÀREA TOTAL DO PRÉDIO (m²)	ÁREAS A EXPROPRIAR	ÁREAS SOBRANTES
63	Maria Purificação Marques Gata - 6300 Guarda	Mato	673 Sé	Omisso	282,00	50,00	232,00
64	Maria dos Anjos Marques Póvoa do Mileu - 6300 Guarda	Mato	674 Sé	Omisso	99,00	58,00	41,00
65	Manuel Monteiro Monte Barro - 6300 Guarda	Mato	675 Sé	Omisso	204,00	47,00	157,00
66	Deolinda de Jesus Marques Gata - 6300 Guarda	Mato	676 Sé	Omisso	502,00	88,00	414,00
67	Herd.os Alexandre Gonçalves Gata - 6300 Guarda	Mato	677 Sé	Omisso	1460,00	199,00	1261,00
68	Amilcar Lídio Rodrigues Gata - 6300 Guarda	Terra de Cultura Pomar	678 Sé	Omisso	3062,00	608,00	2454,00
69	João Rodrigues Teixeira Gata - 6300 Guarda	Pasto e Arvores de Fruto	679 Sé	Omisso	3104,00	362,00	2742,00

Concelho: Guarda

PASSAGEM SUPERIOR AO PK 211+916
PLANTA PARCELAR

Distrito: Guarda

Nº DE PARCELA	FREGUESIA	NOMES E MORADAS DOS PROPRIETÁRIOS	NATUREZA DA PARCELA	REFERÊNCIAS DA MATRIZ	REFERÊNCIAS REGISTO PREDIAL	ÁREA TOTAL DO PRÉDIO (m²)	ÁREAS A EXPROPRIAR (m²)	ÁREAS SOBRANTES (m²)
1/1	Sé	Joaquim Jarmelo Carapita - Vila Garcia 6300 Guarda	Pastagem	581	Omisso	-	335.00	-
2	Sé	Manuel Morgado Ponte Monte Barro 6300 Guarda	Lameiro Nabos Horta	448	Omisso	2148.00	172.00	-
2/1	Vila Garcia	Manuel Morgado Ponte Monte Barro 6300 Guarda	Lameiro Nabos Horta	887	Omisso	2148.00	4680.00	-
3	Sé	José Jarmelo Pereira Monte Barro 6300 Guarda	Pastagem Macieiras	582	Omisso	-	87.00	-
4	Sé	José Lourenço Pereira Monte Barro 6300 Guarda	Pastagem	572	Omisso	1296.00	552.00	744.00
5	Sé	Maria Filomena Marques Monteiro Monte Barro 6300 Guarda	Casa própria e outras	576	Omisso	19676.00	160.00	19516.00
7	Vila Garcia	Manuel Morgado Ponte Monte Barro 6300 Guarda	Moinho	Omisso	Omisso	-	86.00	-
8	Vila Garcia	José Jarmelo Pareira Monte Barro 6300 Guarda	Lameiro	888	Omisso	175.00	44.00	131.00
9	Vila Garcia	Manuel Morgado Ponte Monte Barro 6300 Guarda	Lameiro	889	Omisso	175.00	48.00	127.00
10	Vila Garcia	Manuel Morgado Ponte Monte Barro 6300 Guarda	Lameiro	890	Omisso	299.00	83.00	216.00
11	Vila Garcia	Armindo Lourenço Pereira R.Pedro Álvares Cabral, 21 - 3º Dto. 6300 Guarda	Lameiro	891	Omisso	970.00	331.00	639.00

Nº DE PARCELA	FREGUESIA	NOMES E MORADAS DOS PROPRIETÁRIOS	NATUREZA DA PARCELA	REFERÊNCIAS		ÁREA TOTAL DO PRÉDIO (m²)	ÁREAS A EXPROPRIAR (m²)	ÁREAS SOBRANTES (m²)
				DA MATRIZ	REGISTO PREDIAL			
12	Vila Garcia	José Lourenço Pereira Monte Barro 6300 Guarda	Lameiro	892	Omisso	1400.00	322.00	1078.00
13	Panoias	Dulce H. Barreiros Gonçalves Leal Quinta das Pereiras Monte Barro 6300 Guarda	Lameiro	2088	Omisso	261030.00	100.00	260298.00
13.1	Panoias	José Lourenço Pereira Monte Barro 6300 Guarda	Lameiro	2088	Omisso	261030.00	632.00	
14	Vila Garcia	Jacinta Maria Anjos Marques Monte Barro 6300 Guarda	Lameiro	844	Omisso	4980.00	241.00	4739.00
15	Vila Garcia	José Lourenço Pereira Monte Barro 6300 Guarda	Pastagem Centeio	843	Omisso	16340.00	1400.00	14940.00
						571,667.00	9,273.00	302,428.00

OBRA: Caminhos Paralelos aos PK 213+517 / PK 214+079
LOCAL: Vila Garcia

CONCELHO: Guarda
FREGUESIA: Vila Garcia/Vila Fernando

Nº DE PARC.	NOMES E MORADAS DOS PROPRIETÁRIOS	NATUREZA DA PARCELA	REFERÊNCIAS		ÁREA TOTAL DO PRÉDIO (m²)	ÁREAS A EXPROPRIAR	ÁREAS SOBRANTES
			DA MATRIZ	REGISTO PREDIAL			
1	José de Matos Vila Garcia - 6300 Guarda	Pinhal e pasto	11 Vila Garcia	Omisso	4700,00	1120,00	3580,00
2	Manuel Fernandes Qtª da Silva - Vila Garcia 6300 Guarda	Lameiro	510 Vila Garcia	Omisso	800,00	197,00	603,00
3	Domingos Pereira Ferreira Qtª do Moinho - Vila Garcia 6300 Guarda	Mato e pinhal	516 Vila Garcia	Omisso	1440,00	514,00	926,00
4	Domingos Pereira Ferreira Qtª do Moinho - Vila Garcia 6300 Guarda	Terra de batata e pinhal	2191 Vila Fernando	Omisso	41100,00	1246,00	39854,00
5	Álvaro Gonçalves Pereira Rua Pedro Alvares Cabral, 21 - 3º Dtº 6300 Guarda	Pasto	2192 Vila Fernando	Omisso	30456,00	54,00	30402,00
6	Álvaro de Andrade Pissara Vila Garcia - 6300 Guarda	Terra de batata e centeio	32193 Vila Fernando	Omisso	9996,00	172,00	9824,00

OBRA: Supr das Pn's aos PK 220+500 e PK 221+032
LOCAL: Rochoso

CONCELHO: Guarda
FREGUESIA: Rochoso

Nº DE PARC.	NOMES E MORADAS DOS PROPRIETÁRIOS	NATUREZA DA PARCELA	REFERÊNCIAS		ÁREA TOTAL DO PRÉDIO (m²)	ÁREAS A EXPROPRIAR	ÁREAS SOBRANTES
			DA MATRIZ	REGISTO PREDIAL			
1	António José da Rita 6300 Rochoso	Pastagem	921	Omisso	1252,00		
2	António José da Rita 6300 Rochoso	Pastagem	912	Omisso	299,00		
3	António José da Rita 6300 Rochoso	Ruinas	677 Urbano	Omisso	40,00		
4	Joaquim Marques Pires 6300 Rochoso	Pastagem	919	Omisso	210,00		

Nº DE PARC.	NOMES E MORADAS DOS PROPRIETÁRIOS	NATUREZA DA PARCELA	REFERÊNCIAS DA MATRIZ	REFERÊNCIAS REGISTO PREDIAL	ÁREA TOTAL DO PRÉDIO (m²)	ÁREAS A EXPROPRIAR	ÁREAS SOBRANTES
5	Joaquim Marques Pires 6300 Rochoso	Ruinas	676 Urbano	Omisso	0,00		
6	Joaquim Marques Pires 6300 Rochoso	—	Omisso	Omisso	—		
7	Joaquim Marques Pires 6300 Rochoso	Ruinas	673 Urbano	Omisso	20,00		
8	José Gonçalves Pires 6300 ROCHOSO	Pastagem	903	Omisso	9998,00		
8.1	José Gonçalves Pires 6300 ROCHOSO	Pastagem	903	Omisso	9998,00		
9	Joaquim Marques Pires 6300 Rochoso	Lameiro	911	Omisso	660,00		
10	Joaquim Marques Pires 6300 Rochoso	Pastagem	914	Omisso	8612,00		
10.1	Joaquim Marques Pires 6300 Rochoso	Pastagem	914	Omisso	8612,00		
10.2	Joaquim Marques Pires 6300 Rochoso	Pastagem	914	Omisso	8612,00		
10.3	Joaquim Marques Pires 6300 Rochoso	Pastagem	914	Omisso	8612,00		
10.4	Joaquim Marques Pires 6300 Rochoso	Pastagem	914	Omisso	8612,00		
11	José Gonçalves Pires 6300 ROCHOSO	Lameiro	913	Omisso	616,00		
12	António José Rita 6300 ROCHOSO	Pastagem	909	Omisso	1455,00		
12.1	António José Rita 6300 ROCHOSO	Pastagem	909	Omisso	1455,00		
13	Herdºs de Manuel Palos dos Santos 6300 Albardo	Lameiro	987	15	200,00		
14	Eliseu Raimundo 6300 Albardo	Lameiro	797	Omisso	2480,00		
15	Eliseu Raimundo 6300 Albardo	Lameiro	798	Omisso	2316,00		
15.1	Eliseu Raimundo 6300 Albardo	Lameiro	798	Omisso	2316,00		
16	Abel João 6300 Albardo	Lameiro	785	Omisso	224,00		
17	Herdºs Joaquim Fernandes Gonçalves 6300 Albardo	—	Omisso	Omisso	—		
18	Herdºs Joaquim Fernandes Gonçalves 6300 Albardo	—	Omisso	Omisso	—		
19	Herdºs Manuel Palos dos Santos 6300 Albardo	Ruinas	663 Urbano	Omisso	20,00		

Nº DE PARC.	NOMES E MORADAS DOS PROPRIETÁRIOS	NATUREZA DA PARCELA	REFERÊNCIAS DA MATRIZ	REFERÊNCIAS REGISTO PREDIAL	ÁREA TOTAL DO PRÉDIO (m²)	ÁREAS A EXPROPRIAR	ÁREAS SOBRANTES
20	Herdºs Joaquim Fernandes Gonçalves 6300 ALBARDO	Ruinas	662 Urbano	Omisso	35,00		
21	Herdºs Joaquim Fernandes Gonçalves 6300 Albardo	Ruinas	665 Urbano	Omisso	30,00		
22	Direcção Hidraulica 6300 GUARDA	Baldio	Omisso	Omisso			
23	José das Neves 6300 Albardo	Pastagem Macieiras Carvalhos	783	Omisso	35527,00		

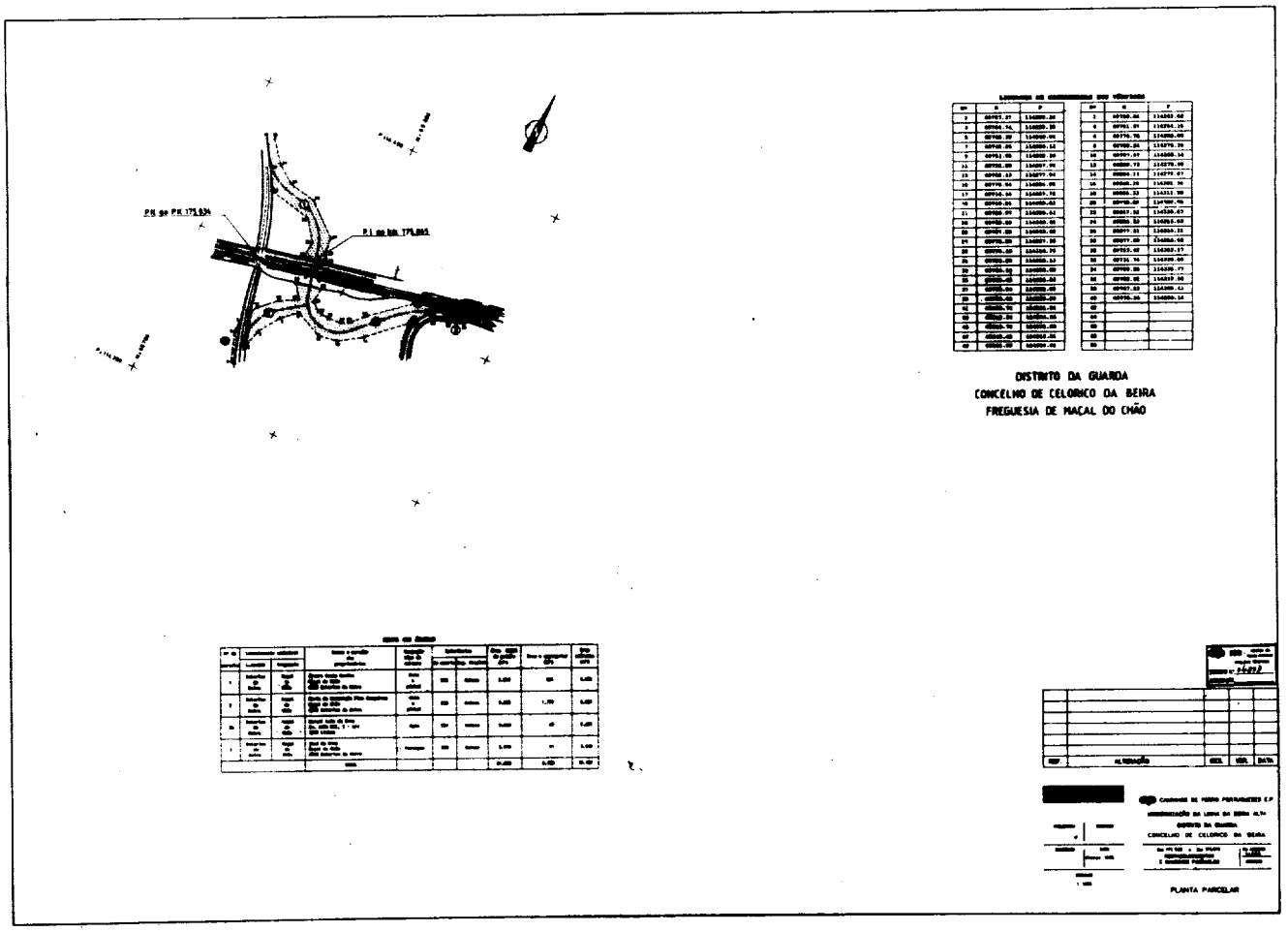

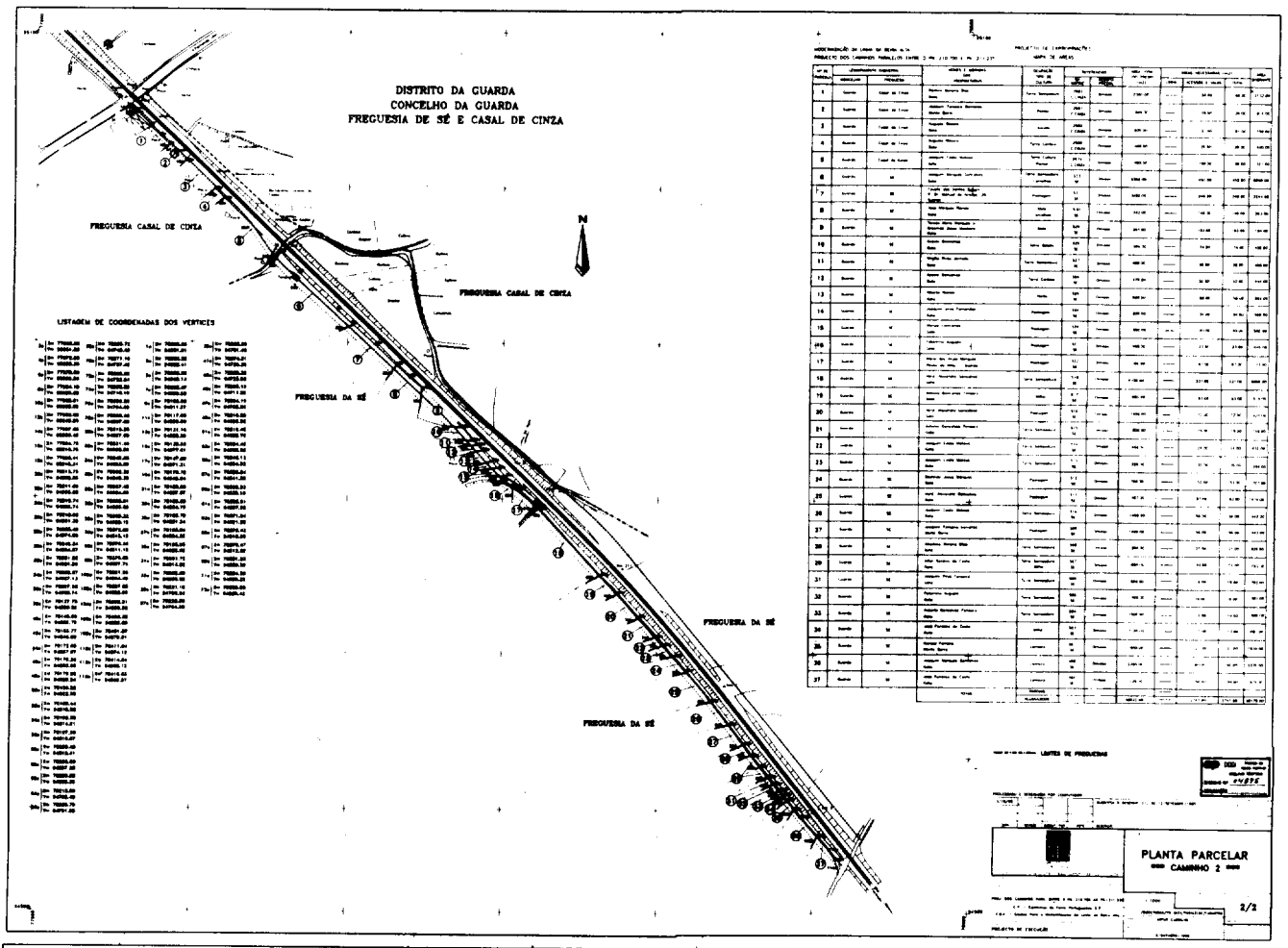
DISTRITO DA GUARDA
CONCELHO DA GUARDA
FREGUESIA DE SÉ E CASAL DE CINZA
FREGUESIA CASAL DE CINZA
FREGUESIA CASAL DE CINZA
FREGUESIA DA SÉ
FREGUESIA DA SÉ
FREGUESIA DA SÉ
N
LISTAGEM DE COORDENADAS DOS VERTICES
LIMITES DE FREGUESIAS
PLANTA PARCELAR
CAMINHO 2
2/2

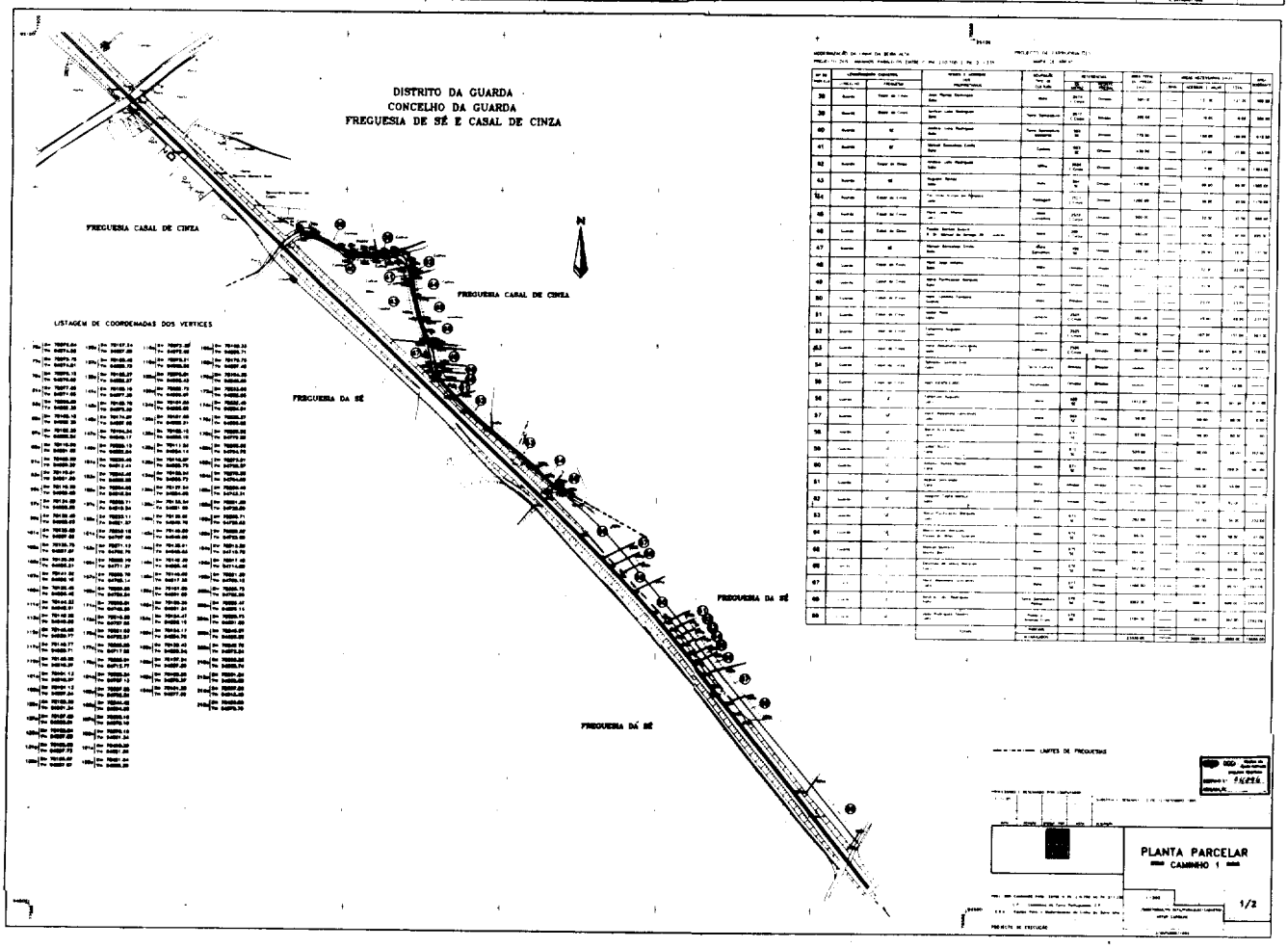
DISTRITO DA GUARDA
CONCELHO DA GUARDA
FREGUESIA DE SÉ E CASAL DE CINZA
FREGUESIA CASAL DE CINZA
FREGUESIA CASAL DE CINZA
FREGUESIA DA SÉ
FREGUESIA DA SÉ
FREGUESIA DA SÉ
N
LISTAGEM DE COORDENADAS DOS VERTICES
LIMITES DE FREGUESIAS
PLANTA PARCELAR
CAMINHO 1
1/2

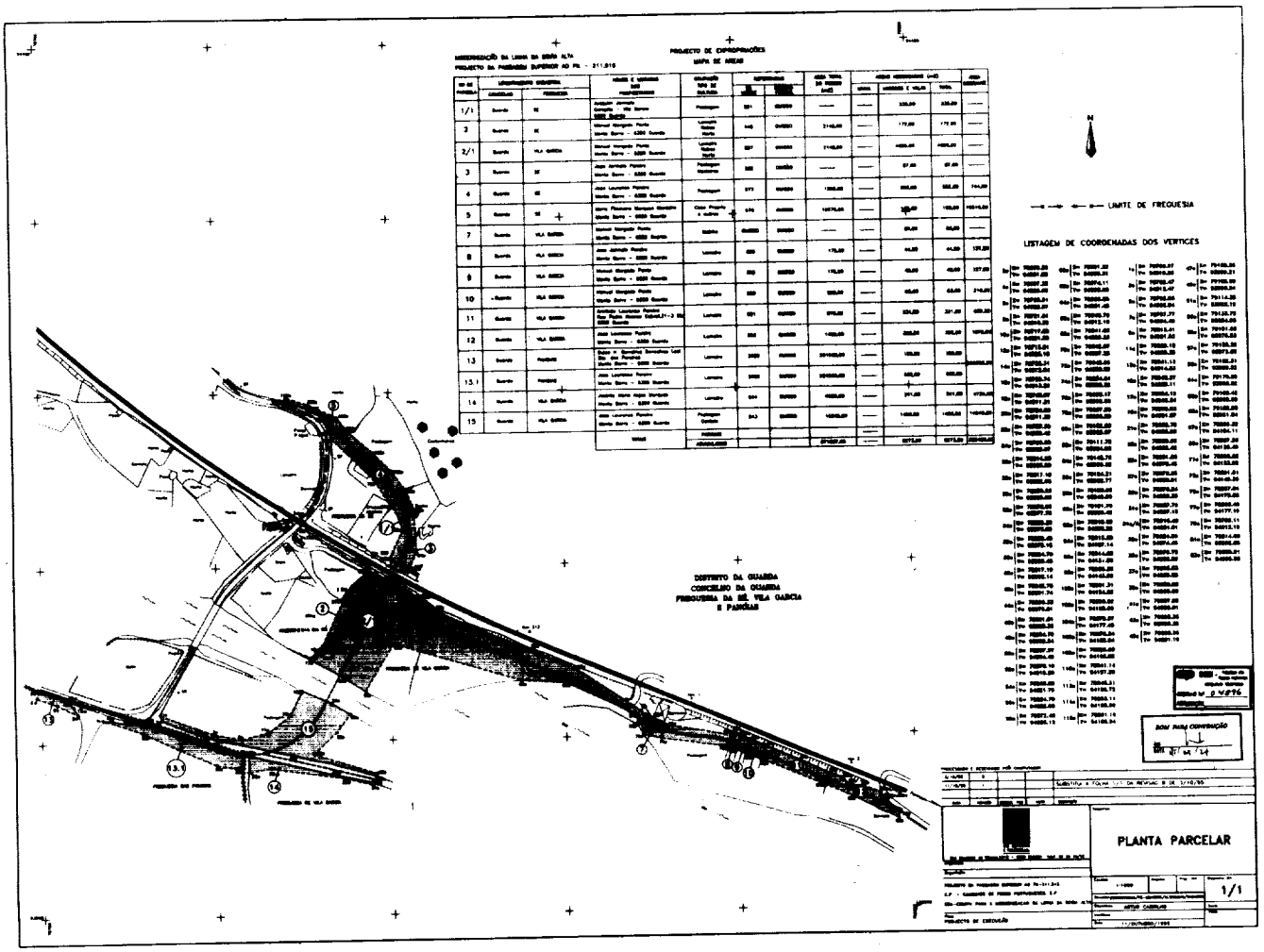
PROJECTO DE EXPROPRIAÇÕES
MAPA DE ÁREAS
LIMITE DE FREGUESIA
LISTAGEM DE COORDENADAS DOS VERTICES
DISTRITO DA GUARDA
CONCELHO DA GUARDA
FREGUESIA DA SÉ, VILA GARCIA
E PAÓIAS
PLANTA PARCELAR
1/1

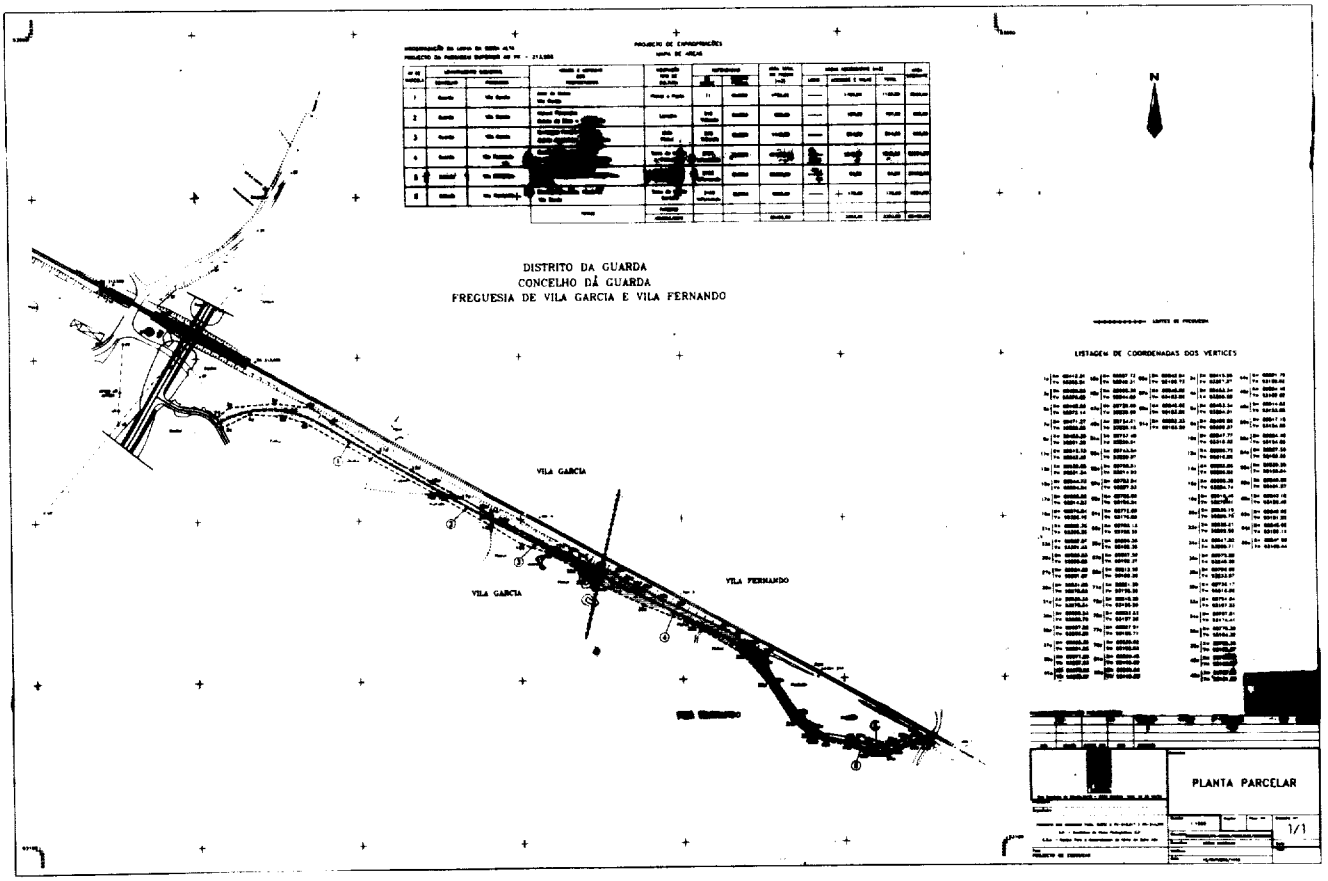
PROJECTO DE EXPROPRIAÇÕES
MAPA DE ÁREAS
DISTRITO DA GUARDA
CONCELHO DA GUARDA
FREGUESIA DE VILA GARCIA E VILA FERNANDO
LISTAGEM DE COORDENADAS DOS VERTICES
VILA GARCIA
VILA GARCIA
VILA FERNANDO
PLANTA PARCELAR
1/1

DISTRITO DA GUARDA
CONCELHO DA GUARDA
FREGUESIA DO ROCHOSO

LISTAGEM DE COORDENADAS DOS VERTICES

PLANTA PARCELAR

1/2

DISTRITO DA GUARDA
CONCELHO DA GUARDA
FREGUESIA DO ROCHOSO

LISTAGEM DE COORDENADAS DOS VERTICES

PLANTA PARCELAR

2/2

Portugal a Terra e o Homem

Portugal, a Terra e o Homem vem (...) revelar-nos um dos grandes cultores da nossa língua, a par dos maiores...

(...) a sua qualidade excepcional de prosador, desenhista de paisagens e tipos humanos sortido de cores e matizes (...)

Urbano Tavares Rodrigues *in Introdução*

Vol. 1, 2, 3 - Os Descobrimentos Portugueses

Vol. 4 - História da Expansão Portuguesa

Vol. 5 - Influência dos Descobrimentos Portugueses na História da Civilização

Vol. 6 - A Expedição de Pedro Álvares Cabral e o Descobrimento do Brasil

Vol. 7 - A Carta de Pêro Vaz de Caminha

INCM

IMPRENSA NACIONAL - CASA DA MOEDA

R. D. Francisco Manuel de Melo, 5 - 1099 Lisboa Codex - Tel.: 385 39 96

DIÁRIO DA REPÚBLICA

Depósito legal n.º 8815/85

ISSN 0870-9963

AVISO

Por ordem superior e para constar, comunica-se que não serão aceites quaisquer originais destinados ao *Diário da República* desde que não tragam aposta a competente ordem de publicação, assinada e autenticada com selo branco.

Os prazos de reclamação de faltas do *Diário da República* para o continente e Regiões Autónomas e estrangeiro são, respectivamente, de 30 e 90 dias à data da sua publicação.

PREÇO DESTE NÚMERO 666$00 (IVA INCLUÍDO 5%)

INCM

IMPRENSA NACIONAL-CASA DA MOEDA, E. P.

LOCAIS DE VENDA DE PUBLICAÇÕES, IMPRESSOS E ESPÉCIMES NUMISMÁTICOS

- Rua de D. Francisco Manuel de Melo, 5 1092 Lisboa Codex
  Telef. (01)387 30 02 Fax (01)384 01 32
- Rua da Escola Politécnica 1200 Lisboa
  Telef. (01)397 47 68 Fax (01)396 94 33
- Rua do Marquês de Sá da Bandeira, 16 1000 Lisboa
  Telef. (01)353 03 99 Fax (01)353 02 94
- Avenida de António José de Almeida 1000 Lisboa
  (Centro Comercial S. João de Deus, lojas 414 e 417)
  Telef. (01)796 55 44 Fax (01)797 68 72
- Avenida do Engenheiro Duarte Pacheco 1000 Lisboa
  (Centro Comercial das Amoreiras, loja 2112)
  Telef. (01)387 71 07 Fax (01)384 01 32
- Praça de Guilherme Gomes Fernandes, 84 4000 Porto
  Telef. (02)31 91 66 Fax (02)200 85 79
- Avenida de Fernão de Magalhães, 486 3000 Coimbra
  Telef. (039)269 02 Fax (039)326 30

Toda a correspondência, quer oficial, quer relativa a anúncios e a assinaturas do «Diário da República» e do «Diário da Assembleia da República», deve ser dirigida à administração da Imprensa Nacional-Casa da Moeda, E. P., Rua de D. Francisco Manuel de Melo, 5 – 1092 Lisboa Codex