II SÉRIE

DIÁRIO DA REPÚBLICA

Quarta-feira, 27 de Setembro de 2006 Número 187

ÍNDICE

SUPLEMENTO

PARTE C

Ministério da Economia e da Inovação

Direcção Regional da Economia de Lisboa e Vale do Tejo . . . . . 20 230-(2)

PARTE C

MINISTÉRIO DA ECONOMIA E DA INOVAÇÃO

Direcção Regional da Economia de Lisboa e Vale do Tejo

Aviso n.º 10 582-A/2006

1 — Na sequência de requerimento apresentado pela concessionária de gás natural SETGÁS — Sociedade de Produção e Distribuição de Gás, S. A., foi aprovado, pelo despacho n.º 152/XVII/SEAII/2006, de 10 de Agosto, do Secretário de Estado Adjunto da Indústria e da Inovação, o projecto «Rede de distribuição secundária de Palmela — Fase VIII».

2 — Nos termos do n.º 6 do artigo 2.º do Decreto-Lei n.º 232/90, de 16 de Julho, com a redacção que lhe foi dada pelos Decretos-Leis n.os 7/2000 e 8/2000, de 3 e de 8 de Fevereiro, na sua actual redacção, a aprovação do projecto tem, nomeadamente, como efeito:

a) A declaração de utilidade pública do projecto denominado «Rede de distribuição secundária de Palmela — Fase VIII» e dos bens imóveis e direitos a eles inerentes necessários à sua execução;

b) O direito de definir, constituir e registar servidões e ainda o pagamento das respectivas indemnizações que serão feitos nos termos dos artigos 10.º e 11.º do Decreto-Lei n.º 374/89, de 25 de Outubro, com a redacção que lhe foi dada pelos Decretos-Leis n.os 8/2000, de 8 de Fevereiro, e 23/2003, de 4 de Fevereiro.

3 — O exercício dos direitos previstos no n.º 2, alínea *b*), anterior far-se-á nos termos do Decreto-Lei n.º 11/94, de 13 de Janeiro, com as alterações introduzidas pelo Decreto-Lei n.º 23/2003, de 4 de Fevereiro, e do Código das Expropriações, aprovado pela Lei n.º 168/99, de 18 de Setembro.

4 — A fim de dar cumprimento ao previsto no artigo 2.º do Decreto-Lei n.º 232/90, de 16 de Julho, alterado pelo Decreto-Lei n.º 7/2000, de 3 de Fevereiro, junto se publicam as plantas dos imóveis abrangidos pela declaração de utilidade pública referida na alínea *a*) do n.º 2 deste aviso, bem como a lista dos respectivos proprietários.

31 de Agosto de 2006. — Pelo Director Regional, a Directora de Serviços, *M. Conceição Bento.*

Mapa de áreas

Rede de distribuição secundária de Palmela — Fase VIII

Projecto: Ramal MALTIBÉRICA.
Concelho: Palmela.

PARCELA N.º	NOME DOS PROPRIETÁRIOS, POSSUIDORES (P), USUFRUTUÁRIOS (U), OU TITULARES INSCRITOS (TI), CÔNJUGES E MORADAS	(P), (U), OU (TI)	MATRIZ: R: RÚSTICA U: URBANO OMISSO	FREGUESIA	DESCRIÇÃO PREDIAL	CONFRONTAÇÕES	DECLARAÇÕES COMPLEMENTARES	ÁREA DE SERVIDÃO DO PRÉDIO (m2)
1	Casa Agrícola Francisco Ribeiro Prata Garcia S.A. Quinta do Anjo Palmela 2955 Palmela	P	R:50-D a D3-D5 a D16	Palmela	141/050685	N:Estrada Nacional 4 S:Estrada Nacional 5 E:Domurbanis-investimentos Imobiliários e turísticos,S.A. O:Casa Agrícola do Rio Frio	Os artigos constantes no registo predial estão em processo de revisão cadastral	251
	Casa Agrícola Francisco Ribeiro Prata Garcia, S.A.	TI						
2	Domurbanis - Investimentos Imobiliários e Turísticos, S.A. Avª das Forças Armadas 2A, 5ºA Lisboa	P	R:47-D-D3,D5 a D16 parte	Palmela	10171	N:Estrada Nacional nº4 S:Estrada Nacional nº 5 E:Maria de Lurdes Lupi Oacley De Orey O:Sociedade Agrícola de Rio Frio	Os artigos constantes no registo predial estão em processo de revisão cadastral	14966
	Domurbanis - Investimentos Imobiliários e Turísticos, S.A.	TI						
3	Maria de Lurdes Pereira Lupi De Orey Rio Frio Pinhal Novo 2955 - 014 Pinhal Novo	P	R:20-D7 a D7,D15 A D17	Palmela	1088/290986	N:Estrada Nacional 4 S:Caminho de Ferro E:Maria José Pereira Lupi Alves Carvalho O:Sociedade Agrícola de Rio Frio		5994
	Maria de Lurdes Lupi De Orey	TI						
4	Sociedade Agrícola Herdade do Alto do Pina, S.A. Monte Alto do Pina Poceirão	P	R:24-D-D3,D5-D16, 22-B e B1/Marateca	Palmela	6409	N:Estrada Nacional nº4 S:Caminho de Ferro E:Fazendas de Forninhos e outro O:Maria de Lurde Lupi de Orey	Os artigos constantes no registo predial estão em processo de revisão cadastral	2153
	Sociedade Agrícola do Alto do Pina S.A.	TI						
4,1	Sociedade Agrícola Herdade do Alto do Pina, S.A. Monte Alto do Pina Poceirão	P	R:24-D-D3,D5-D16, 22-B e B1/Marateca	Palmela	6409	N:Estrada Nacional nº4 S:Caminho de Ferro E:Fazendas de Forninhos e outro O:Maria de Lurde Lupi de Orey	Os artigos constantes no registo predial estão em processo de revisão cadastral	3114
	Sociedade Agrícola do Alto do Pina	TI						
4,2	Sociedade Agrícola Herdade do Alto do Pina, S.A. Monte Alto do Pina Poceirão	P	R:24-D-D3,D5-D16, 22-B e B1/Marateca	Palmela	6409	N:Estrada Nacional nº4 S:Caminho de Ferro E:Fazendas de Forninhos e outro O:Maria de Lurde Lupi de Orey	Os artigos constantes no registo predial estão em processo de revisão cadastral	2120
	Sociedade Agrícola do Alto do Pina	TI						
4,3	Sociedade Agrícola Herdade do Alto do Pina, S.A. Monte Alto do Pina Poceirão	P	R:24-D-D3,D5-D16, 22-B e B1 /Marateca	Palmela	6409	N:Estrada Nacional nº4 S:Caminho de Ferro E:Fazendas de Forninhos e outro O:Maria de Lurde Lupi de Orey	Os artigos constantes no registo predial estão em processo de revisão cadastral	9060
	Sociedade Agrícola do Alto Pina, S.A.	TI						

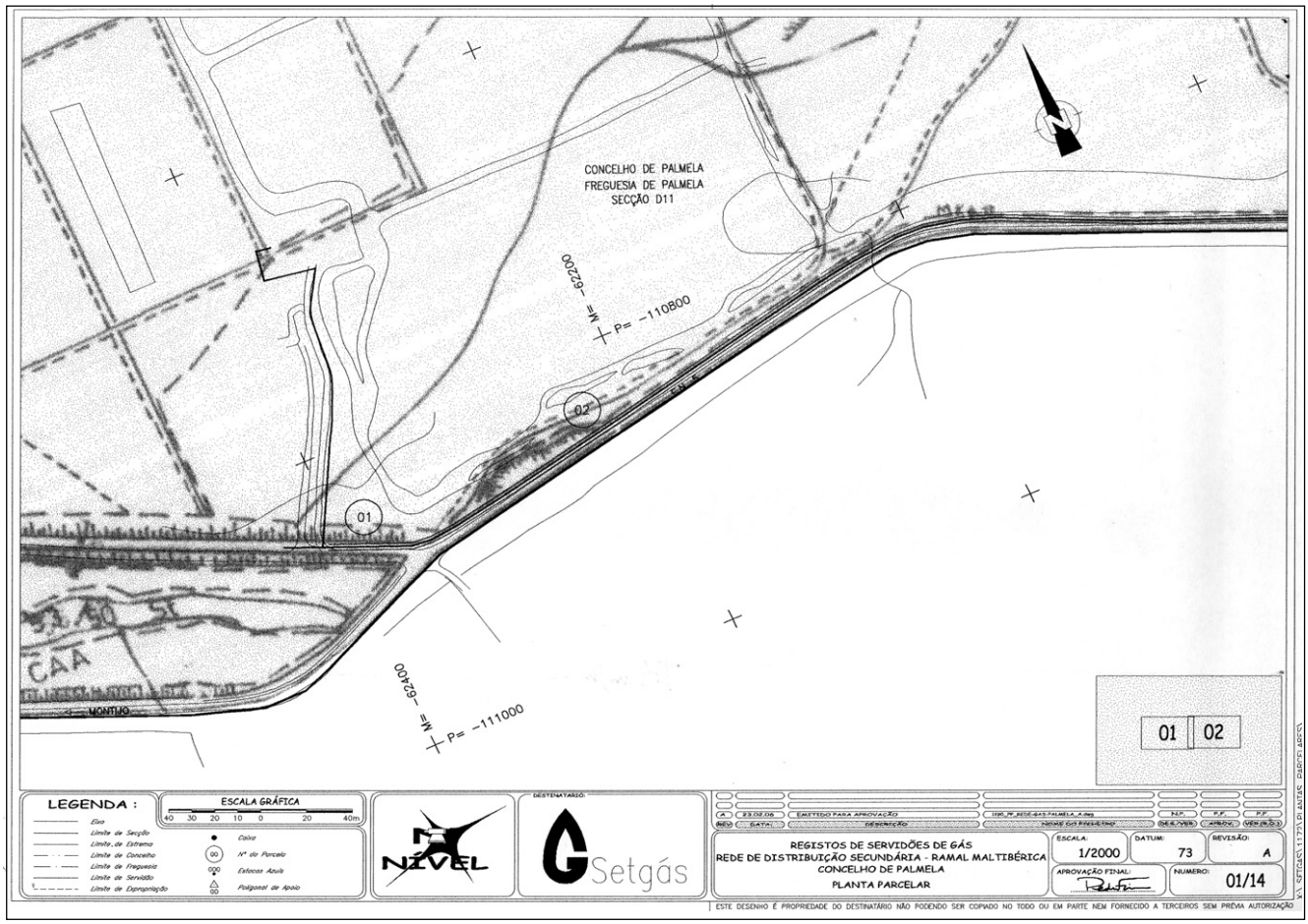
CONCELHO DE PALMELA
FREGUESIA DE PALMELA
SECÇÃO D11
M= -82200
P= -110800
02
01
M= -82400
P= -111000
CAA
MONTIJO
01 02
LEGENDA :
ESCALA GRÁFICA
40 30 20 10 0 20 40m
Eixo
Limite de Secção
Limite de Extremo
Limite de Concelho
Limite de Freguesia
Limite de Servidão
Limite de Expropriação
Caixa
Nº do Parcela
Estacas Azuis
Polígonal de Apoio
NÍVEL
DESTINATÁRIO:
Setgás
A 23.02.06 EMITIDO PARA APROVAÇÃO
REGISTOS DE SERVIDÕES DE GÁS
REDE DE DISTRIBUIÇÃO SECUNDÁRIA - RAMAL MALTIBÉRICA
CONCELHO DE PALMELA
PLANTA PARCELAR
ESCALA: 1/2000
DATUM: 73
REVISÃO: A
APROVAÇÃO FINAL:
NUMERO: 01/14
ESTE DESENHO É PROPRIEDADE DO DESTINATÁRIO NÃO PODENDO SER COPIADO NO TODO OU EM PARTE NEM FORNECIDO A TERCEIROS SEM PRÉVIA AUTORIZAÇÃO

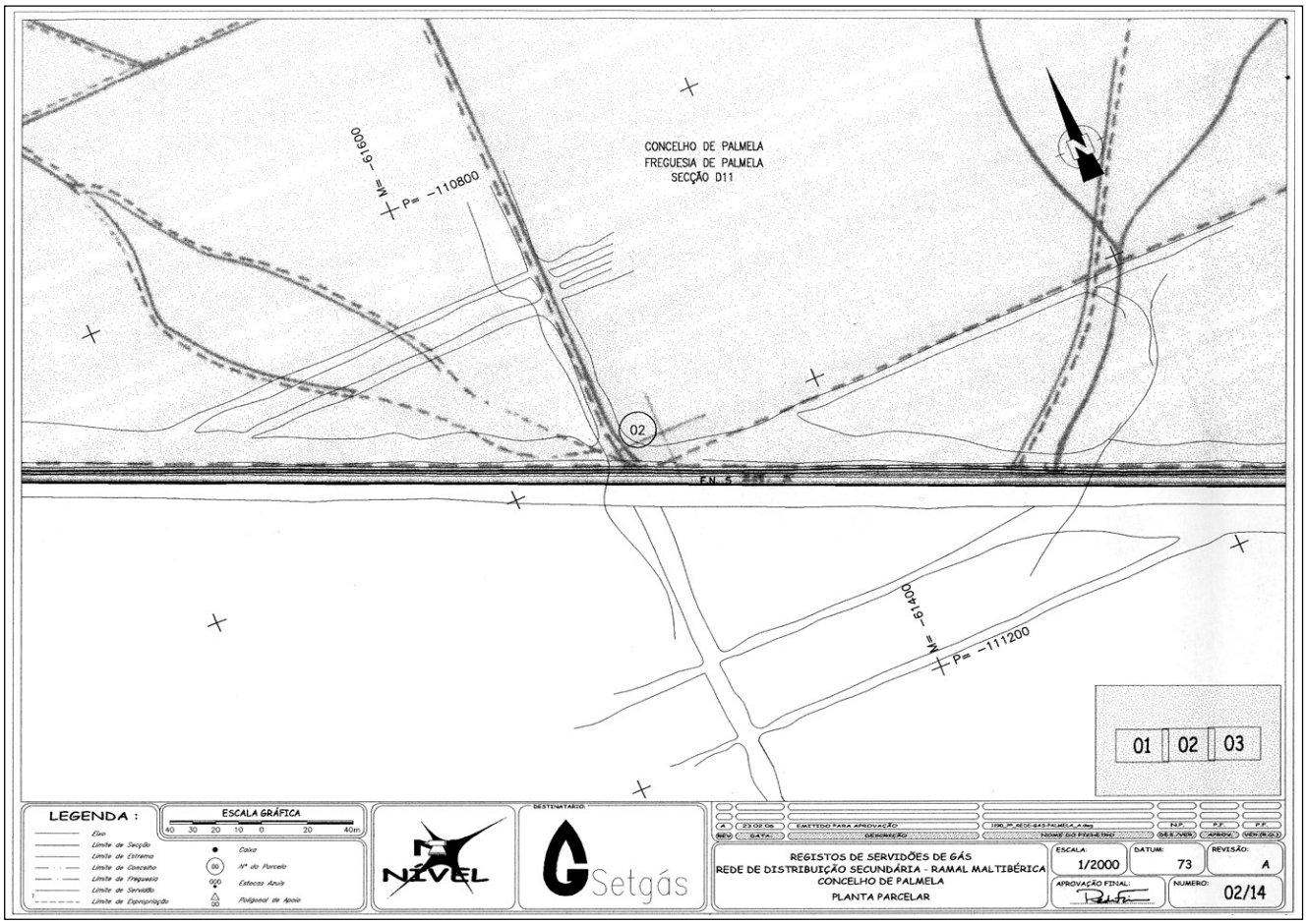
M= -61600
P= -110800
CONCELHO DE PALMELA
FREGUESIA DE PALMELA
SECÇÃO D11
02
EN 5
M= -61400
P= -111200
01 02 03
LEGENDA :
ESCALA GRÁFICA
40 30 20 10 0 20 40m
Eixo
Limite de Secção
Limite de Extremo
Limite de Concelho
Limite de Freguesia
Limite de Servidão
Limite de Expropriação
Caixa
Nº do Parcela
Estacas Azuis
Polígonal de Apoio
NÍVEL
DESTINATÁRIO:
Setgás
A 23.02.06 EMITIDO PARA APROVAÇÃO
REGISTOS DE SERVIDÕES DE GÁS
REDE DE DISTRIBUIÇÃO SECUNDÁRIA - RAMAL MALTIBÉRICA
CONCELHO DE PALMELA
PLANTA PARCELAR
ESCALA: 1/2000
DATUM: 73
REVISÃO: A
APROVAÇÃO FINAL:
NUMERO: 02/14

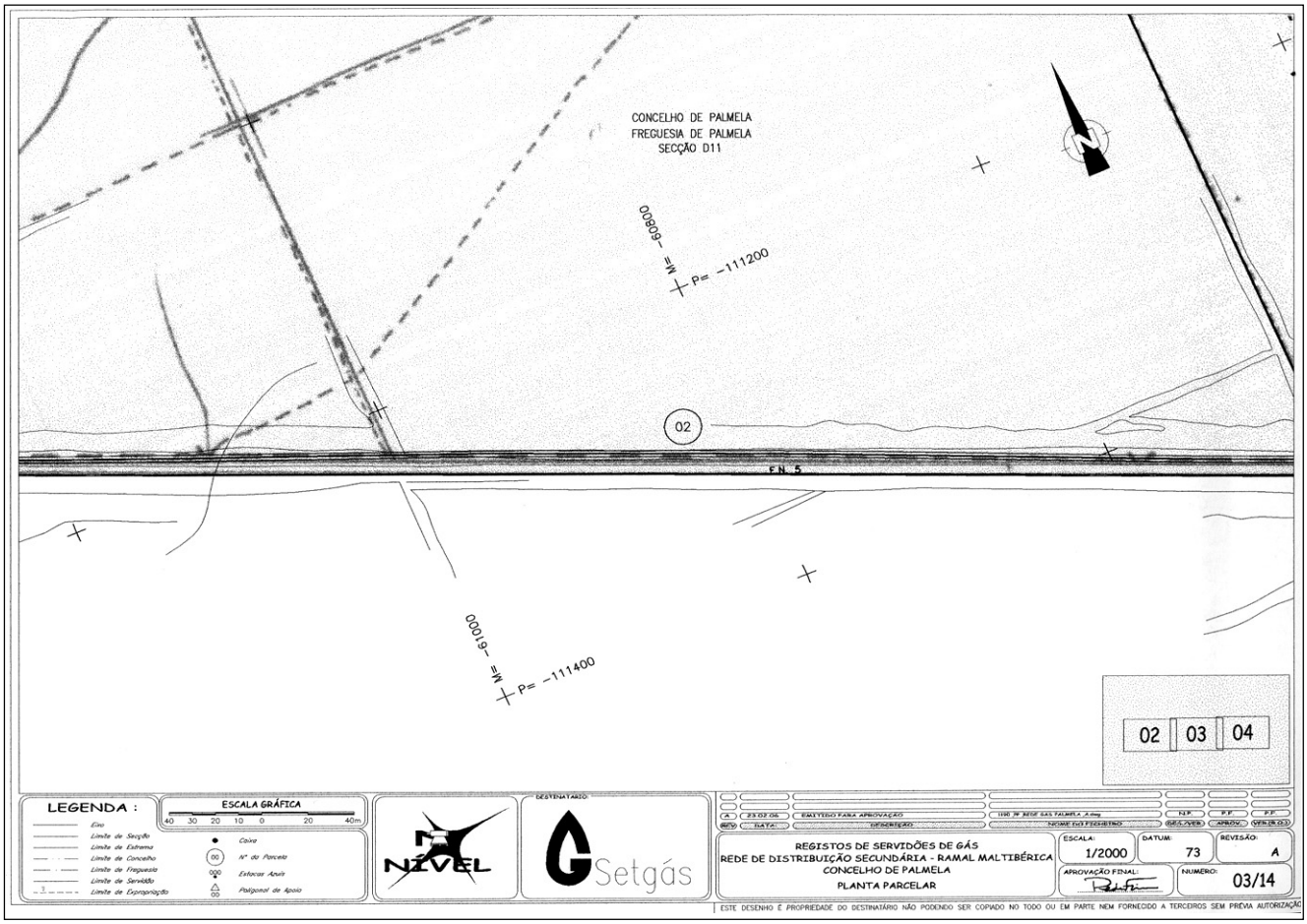
CONCELHO DE PALMELA
FREGUESIA DE PALMELA
SECÇÃO D11
M= -60800
P= -111200
02
E.N. 5
M= -61000
P= -111400
02 03 04
LEGENDA :
ESCALA GRÁFICA
40 30 20 10 0 20 40m
Eixo
Limite de Secção
Limite de Extrema
Limite de Concelho
Limite de Freguesia
Limite de Servidão
Limite de Expropriação
Caixa
Nº do Parcela
Estacas Apoio
Polígonal de Apoio
NÍVEL
DESTINATÁRIO:
Setgás
23.02.06
EMITIDO PARA APROVAÇÃO
REGISTOS DE SERVIDÕES DE GÁS
REDE DE DISTRIBUIÇÃO SECUNDÁRIA - RAMAL MALTIBÉRICA
CONCELHO DE PALMELA
PLANTA PARCELAR
ESCALA:
1/2000
DATUM:
73
REVISÃO:
A
APROVAÇÃO FINAL:
NUMERO:
03/14
ESTE DESENHO É PROPRIEDADE DO DESTINATÁRIO NÃO PODENDO SER COPIADO NO TODO OU EM PARTE NEM FORNECIDO A TERCEIROS SEM PRÉVIA AUTORIZAÇÃO

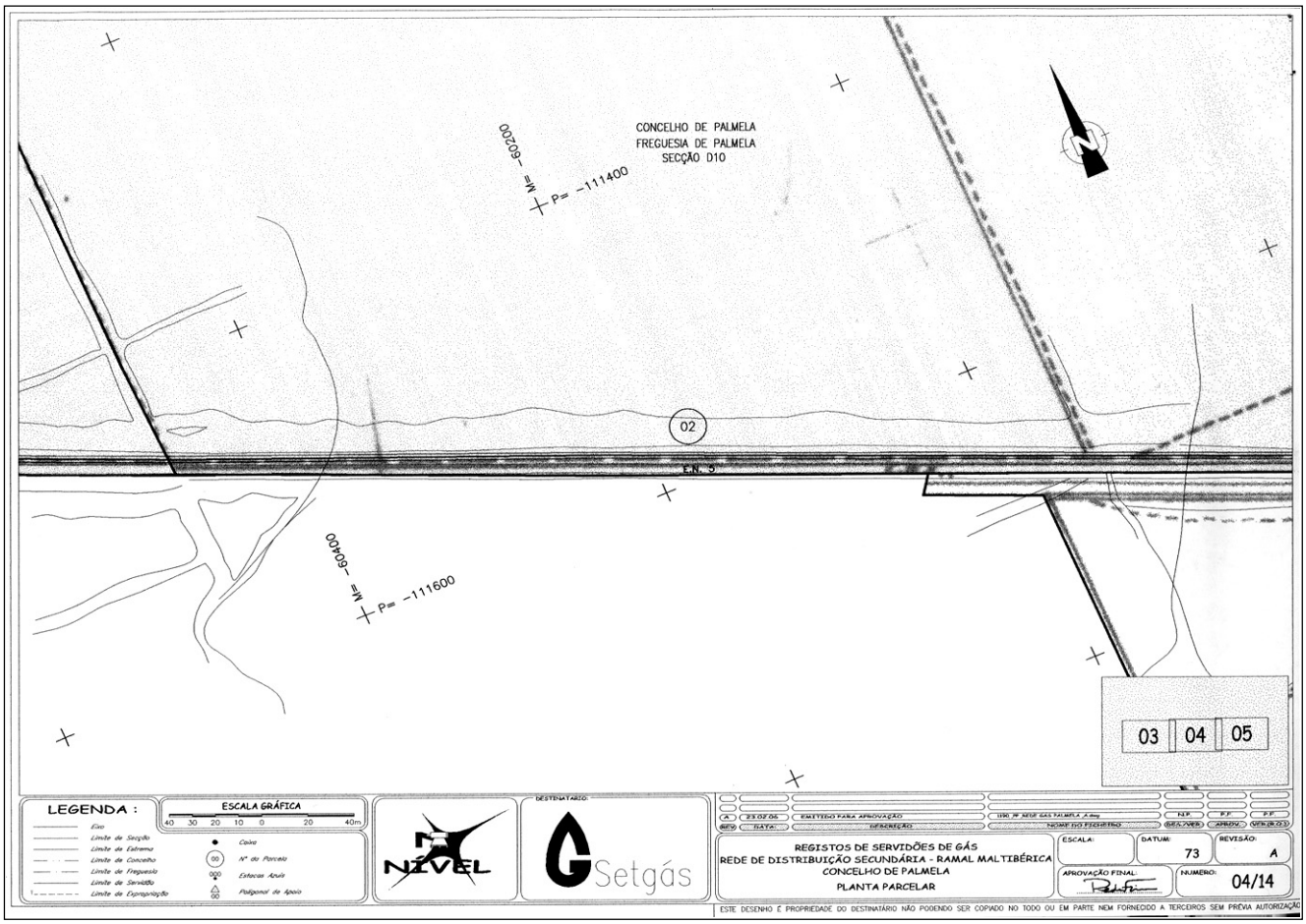
CONCELHO DE PALMELA
FREGUESIA DE PALMELA
SECÇÃO D10
M= -60200
P= -111400
02
E.N. 5
M= -60400
P= -111600
03 04 05
LEGENDA :
ESCALA GRÁFICA
40 30 20 10 0 20 40m
Eixo
Limite de Secção
Limite de Extrema
Limite de Concelho
Limite de Freguesia
Limite de Servidão
Limite de Expropriação
Caixa
Nº do Parcela
Estacas Apoio
Polígonal de Apoio
NÍVEL
DESTINATÁRIO:
Setgás
23.02.06
EMITIDO PARA APROVAÇÃO
REGISTOS DE SERVIDÕES DE GÁS
REDE DE DISTRIBUIÇÃO SECUNDÁRIA - RAMAL MALTIBÉRICA
CONCELHO DE PALMELA
PLANTA PARCELAR
ESCALA:
DATUM:
73
REVISÃO:
A
APROVAÇÃO FINAL:
NUMERO:
04/14
ESTE DESENHO É PROPRIEDADE DO DESTINATÁRIO NÃO PODENDO SER COPIADO NO TODO OU EM PARTE NEM FORNECIDO A TERCEIROS SEM PRÉVIA AUTORIZAÇÃO

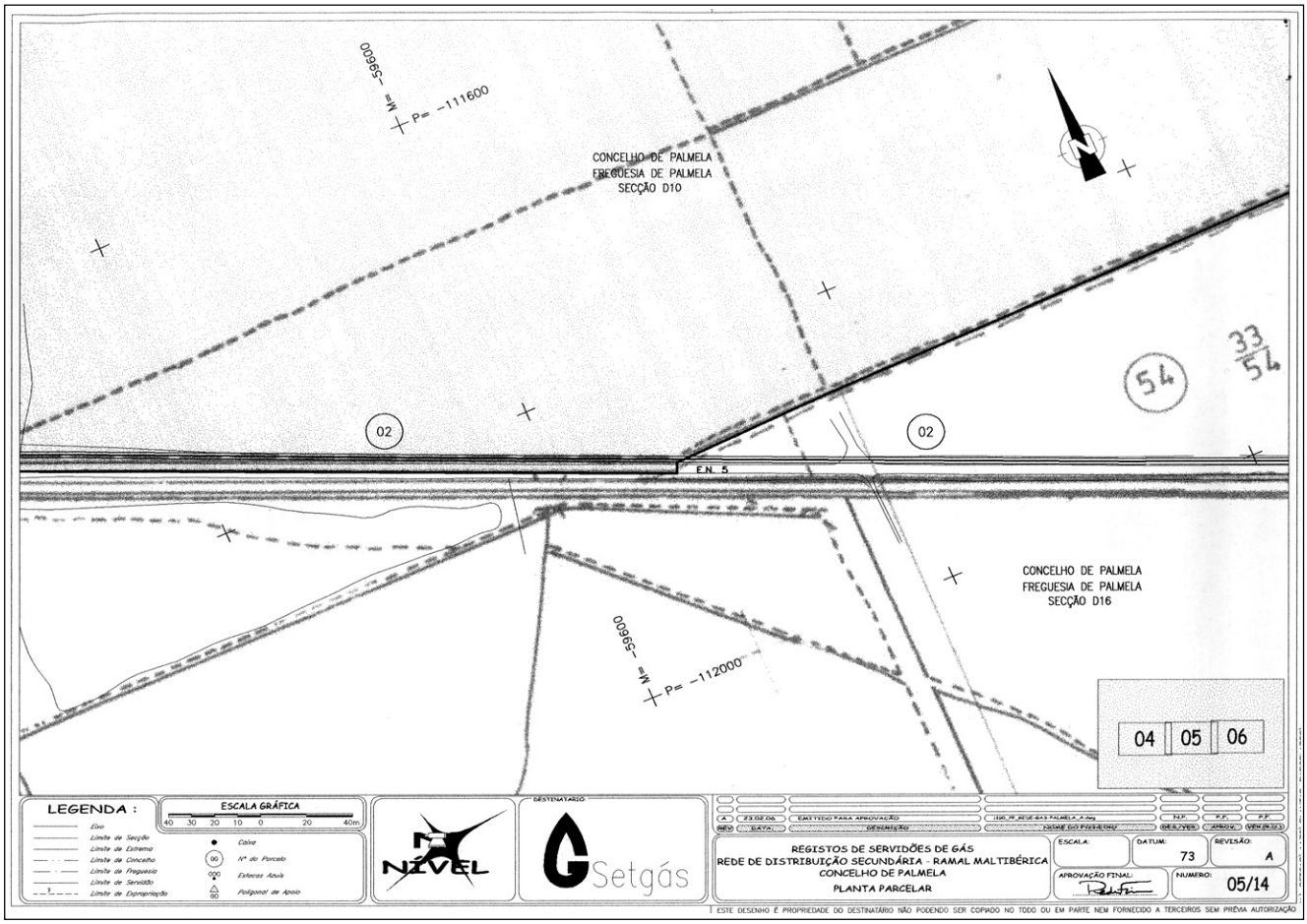
M= -59600
P= -111600
CONCELHO DE PALMELA
FREGUESIA DE PALMELA
SECÇÃO D10
02
02
54
33/54
E.N. 5
CONCELHO DE PALMELA
FREGUESIA DE PALMELA
SECÇÃO D16
M= -59600
P= -112000
04 05 06
LEGENDA :
ESCALA GRÁFICA
40 30 20 10 0 20 40m
Eixo
Limite de Secção
Limite de Extremo
Limite de Concelho
Limite de Freguesia
Limite de Servidão
Limite de Expropriação
Caixa
Nº do Parcelo
Estacas Apoio
Poligonal de Apoio
NÍVEL
DESTINATÁRIO:
Setgás
23.02.06
EMITIDO PARA APROVAÇÃO
REGISTOS DE SERVIDÕES DE GÁS
REDE DE DISTRIBUIÇÃO SECUNDÁRIA - RAMAL MALTIBÉRICA
CONCELHO DE PALMELA
PLANTA PARCELAR
ESCALA:
DATUM:
73
REVISÃO:
A
APROVAÇÃO FINAL:
NUMERO:
05/14
ESTE DESENHO É PROPRIEDADE DO DESTINATÁRIO NÃO PODENDO SER COPIADO NO TODO OU EM PARTE NEM FORNECIDO A TERCEIROS SEM PRÉVIA AUTORIZAÇÃO

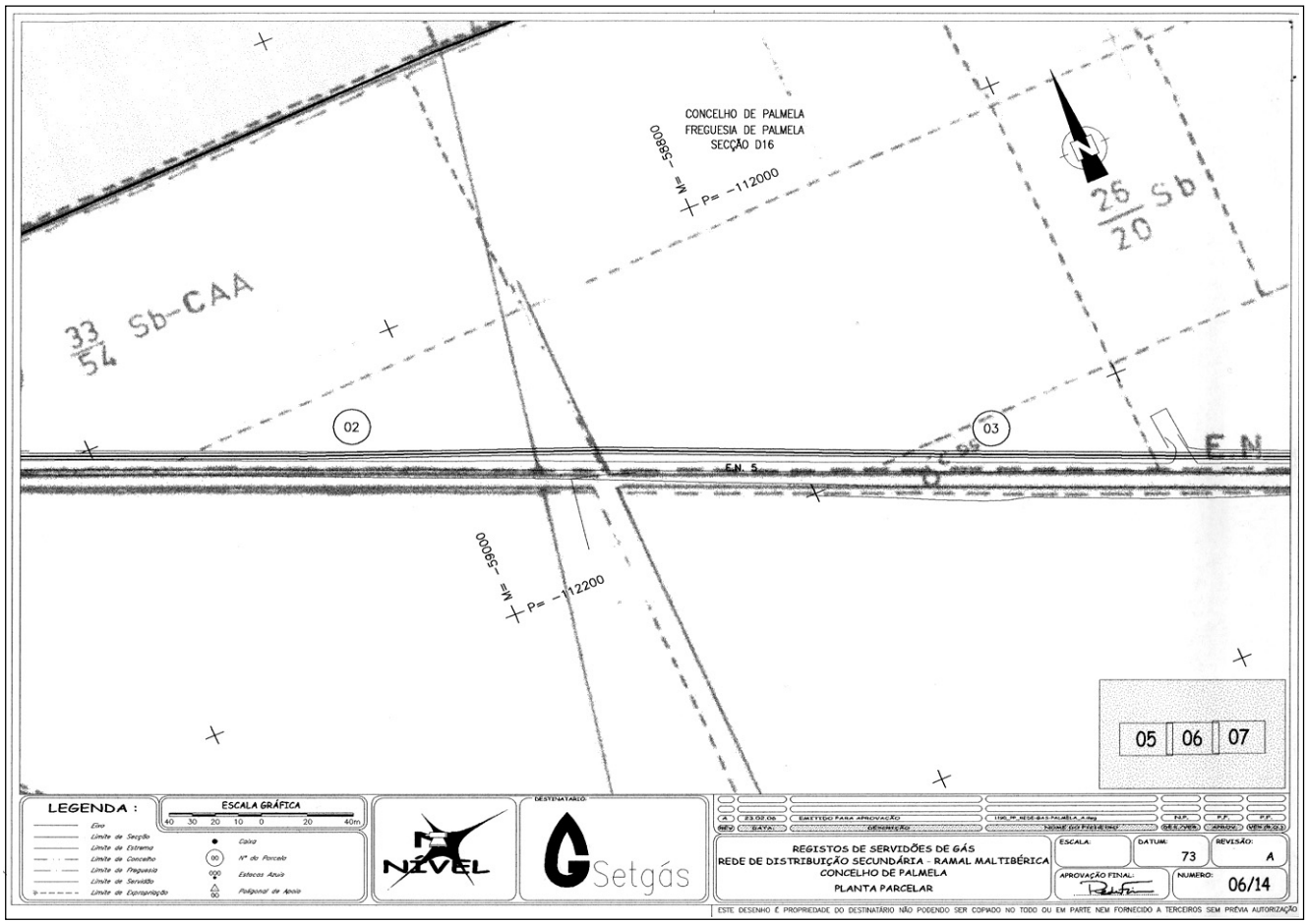
CONCELHO DE PALMELA
FREGUESIA DE PALMELA
SECÇÃO D16
M= -59600
P= -112000
33/54 Sb-CAA
26/20 Sb
02
03
E.N. 5
E.N.
M= -59600
P= -112200
05 06 07
LEGENDA :
ESCALA GRÁFICA
40 30 20 10 0 20 40m
Eixo
Limite de Secção
Limite de Extremo
Limite de Concelho
Limite de Freguesia
Limite de Servidão
Limite de Expropriação
Caixa
Nº do Parcelo
Estacas Apoio
Poligonal de Apoio
NÍVEL
DESTINATÁRIO:
Setgás
23.02.06
EMITIDO PARA APROVAÇÃO
REGISTOS DE SERVIDÕES DE GÁS
REDE DE DISTRIBUIÇÃO SECUNDÁRIA - RAMAL MALTIBÉRICA
CONCELHO DE PALMELA
PLANTA PARCELAR
ESCALA:
DATUM:
73
REVISÃO:
A
APROVAÇÃO FINAL:
NUMERO:
06/14
ESTE DESENHO É PROPRIEDADE DO DESTINATÁRIO NÃO PODENDO SER COPIADO NO TODO OU EM PARTE NEM FORNECIDO A TERCEIROS SEM PRÉVIA AUTORIZAÇÃO

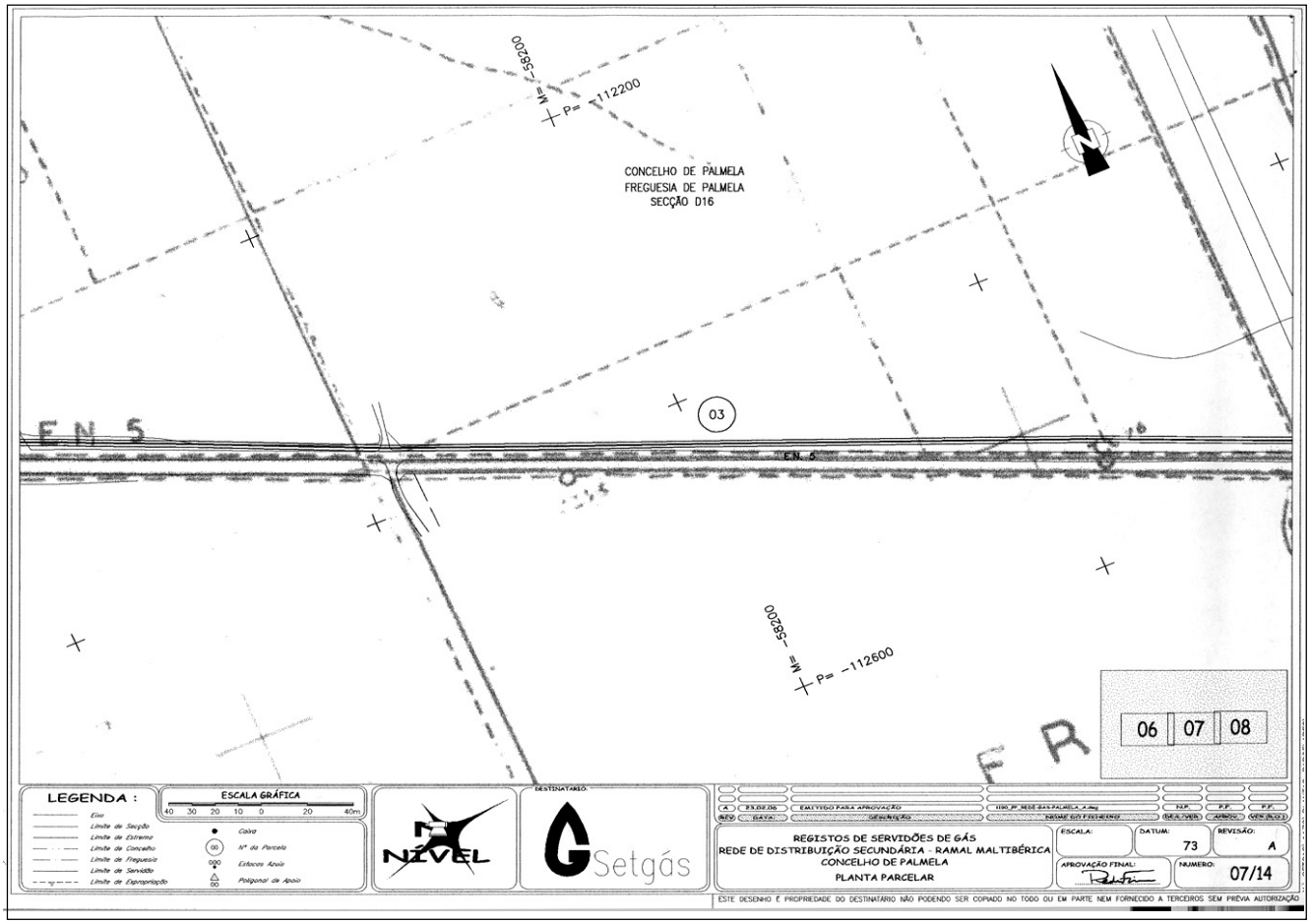
M= -58200
P= -112200
CONCELHO DE PALMELA
FREGUESIA DE PALMELA
SECÇÃO D16
03
E.N. 5
M= -58200
P= -112600
06 07 08
LEGENDA :
ESCALA GRÁFICA
40 30 20 10 0 20 40m
Eixo
Limite de Secção
Limite de Extremo
Limite de Concelho
Limite de Freguesia
Limite de Servidão
Limite de Expropriação
Cabo
Nº do Parcela
Estacas Azuis
Poligonal de Apoio
NÍVEL
DESTINATÁRIO:
Setgás
REGISTOS DE SERVIDÕES DE GÁS
REDE DE DISTRIBUIÇÃO SECUNDÁRIA - RAMAL MALTIBÉRICA
CONCELHO DE PALMELA
PLANTA PARCELAR
ESCALA:
DATUM: 73
REVISÃO: A
APROVAÇÃO FINAL:
NUMERO: 07/14
ESTE DESENHO É PROPRIEDADE DO DESTINATÁRIO NÃO PODENDO SER COPIADO NO TODO OU EM PARTE NEM FORNECIDO A TERCEIROS SEM PRÉVIA AUTORIZAÇÃO

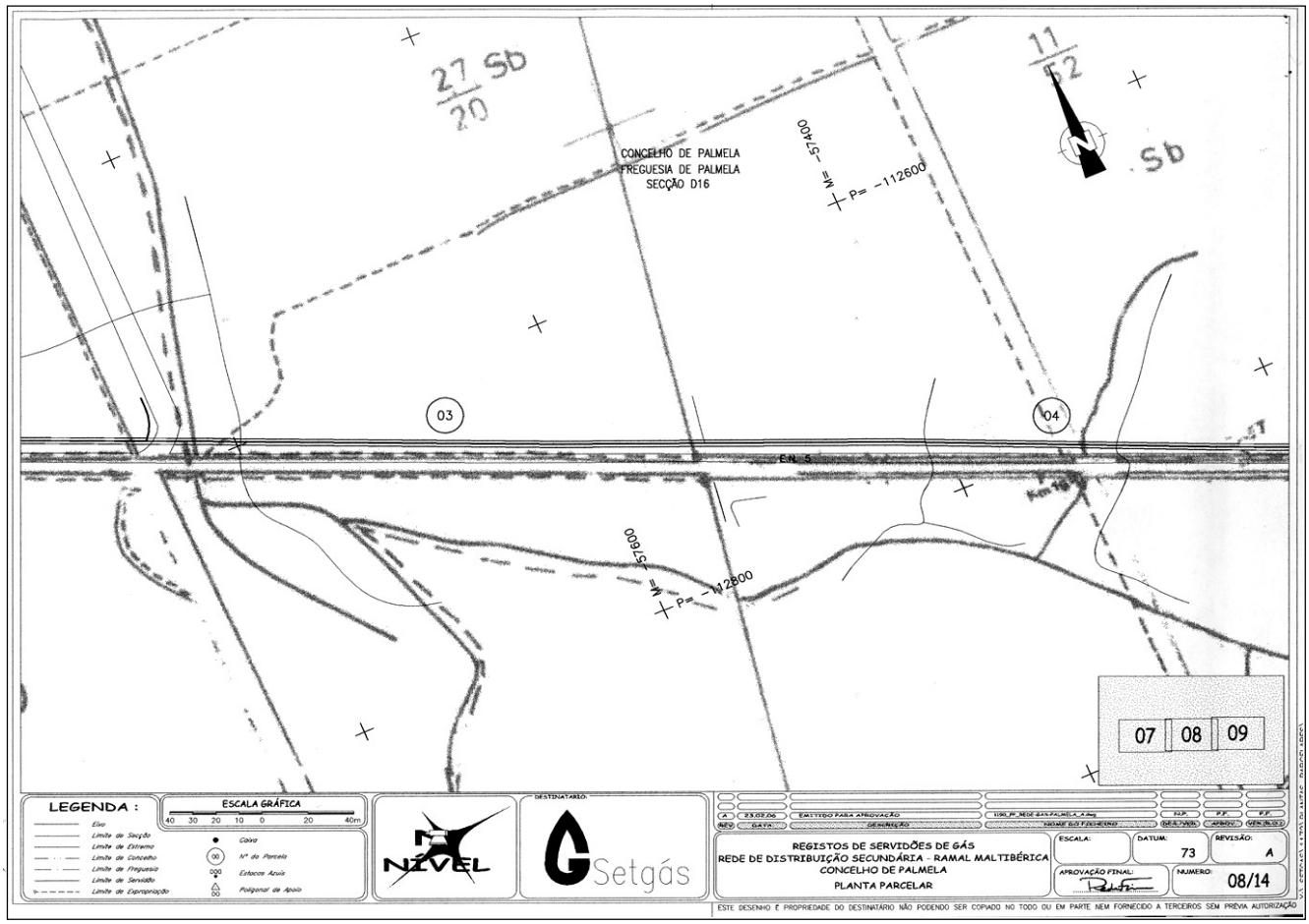
27 Sb
20
11
B2
Sb
CONCELHO DE PALMELA
FREGUESIA DE PALMELA
SECÇÃO D16
M= -57400
P= -112600
03
04
E.N. 5
M= -57600
P= -112800
07 08 09
LEGENDA :
ESCALA GRÁFICA
40 30 20 10 0 20 40m
Eixo
Limite de Secção
Limite de Extremo
Limite de Concelho
Limite de Freguesia
Limite de Servidão
Limite de Expropriação
Cabo
Nº do Parcela
Estacas Azuis
Poligonal de Apoio
NÍVEL
DESTINATÁRIO:
Setgás
REGISTOS DE SERVIDÕES DE GÁS
REDE DE DISTRIBUIÇÃO SECUNDÁRIA - RAMAL MALTIBÉRICA
CONCELHO DE PALMELA
PLANTA PARCELAR
ESCALA:
DATUM: 73
REVISÃO: A
APROVAÇÃO FINAL:
NUMERO: 08/14
ESTE DESENHO É PROPRIEDADE DO DESTINATÁRIO NÃO PODENDO SER COPIADO NO TODO OU EM PARTE NEM FORNECIDO A TERCEIROS SEM PRÉVIA AUTORIZAÇÃO

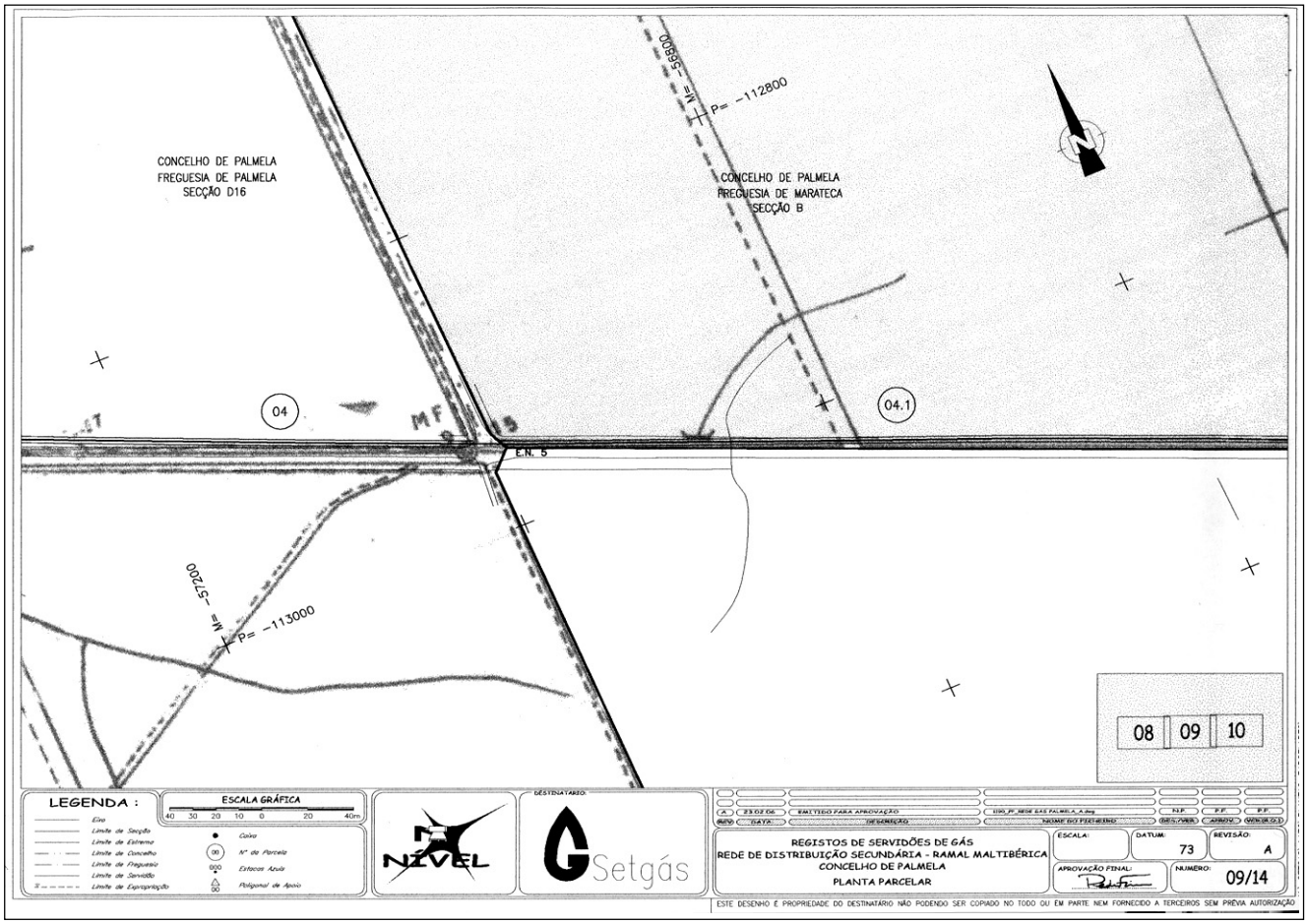
CONCELHO DE PALMELA
FREGUESIA DE PALMELA
SECÇÃO D16
CONCELHO DE PALMELA
FREGUESIA DE MARATECA
SECÇÃO B
M= -56600
P= -112800
04
04.1
E.N. 5
M= -57200
P= -113000
08 09 10
LEGENDA :
ESCALA GRÁFICA
NIVEL
Setgás
REGISTOS DE SERVIDÕES DE GÁS
REDE DE DISTRIBUIÇÃO SECUNDÁRIA - RAMAL MALTIBÉRICA
CONCELHO DE PALMELA
PLANTA PARCELAR
ESCALA:
DATUM: 73
REVISÃO: A
APROVAÇÃO FINAL:
NUMERO: 09/14
ESTE DESENHO É PROPRIEDADE DO DESTINATÁRIO NÃO PODENDO SER COPIADO NO TODO OU EM PARTE NEM FORNECIDO A TERCEIROS SEM PRÉVIA AUTORIZAÇÃO

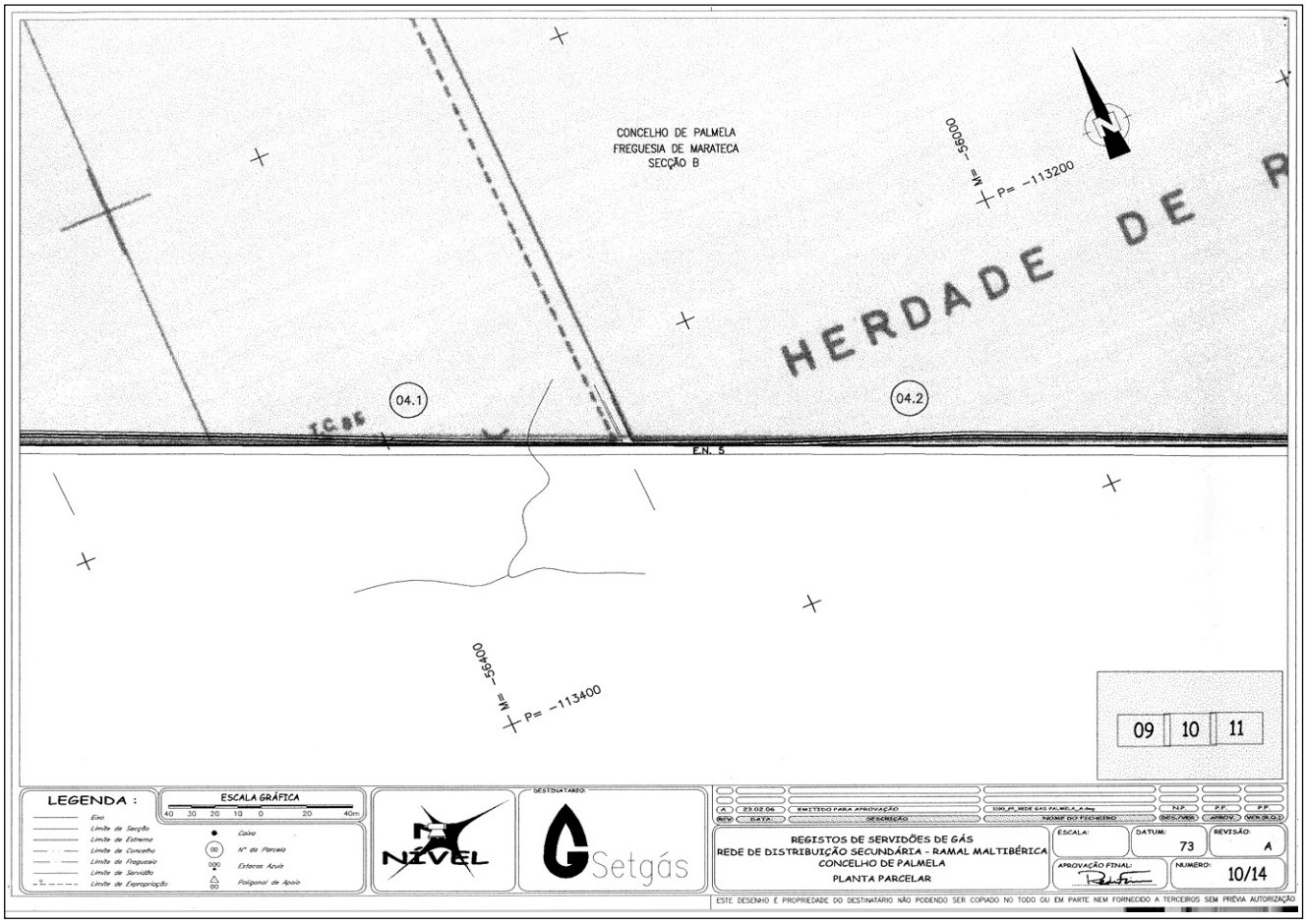
CONCELHO DE PALMELA
FREGUESIA DE MARATECA
SECÇÃO B
M= -56600
P= -113200
HERDADE DE
04.1
04.2
E.N. 5
M= -56400
P= -113400
09 10 11
LEGENDA :
ESCALA GRÁFICA
NIVEL
Setgás
REGISTOS DE SERVIDÕES DE GÁS
REDE DE DISTRIBUIÇÃO SECUNDÁRIA - RAMAL MALTIBÉRICA
CONCELHO DE PALMELA
PLANTA PARCELAR
ESCALA:
DATUM: 73
REVISÃO: A
APROVAÇÃO FINAL:
NUMERO: 10/14
ESTE DESENHO É PROPRIEDADE DO DESTINATÁRIO NÃO PODENDO SER COPIADO NO TODO OU EM PARTE NEM FORNECIDO A TERCEIROS SEM PRÉVIA AUTORIZAÇÃO

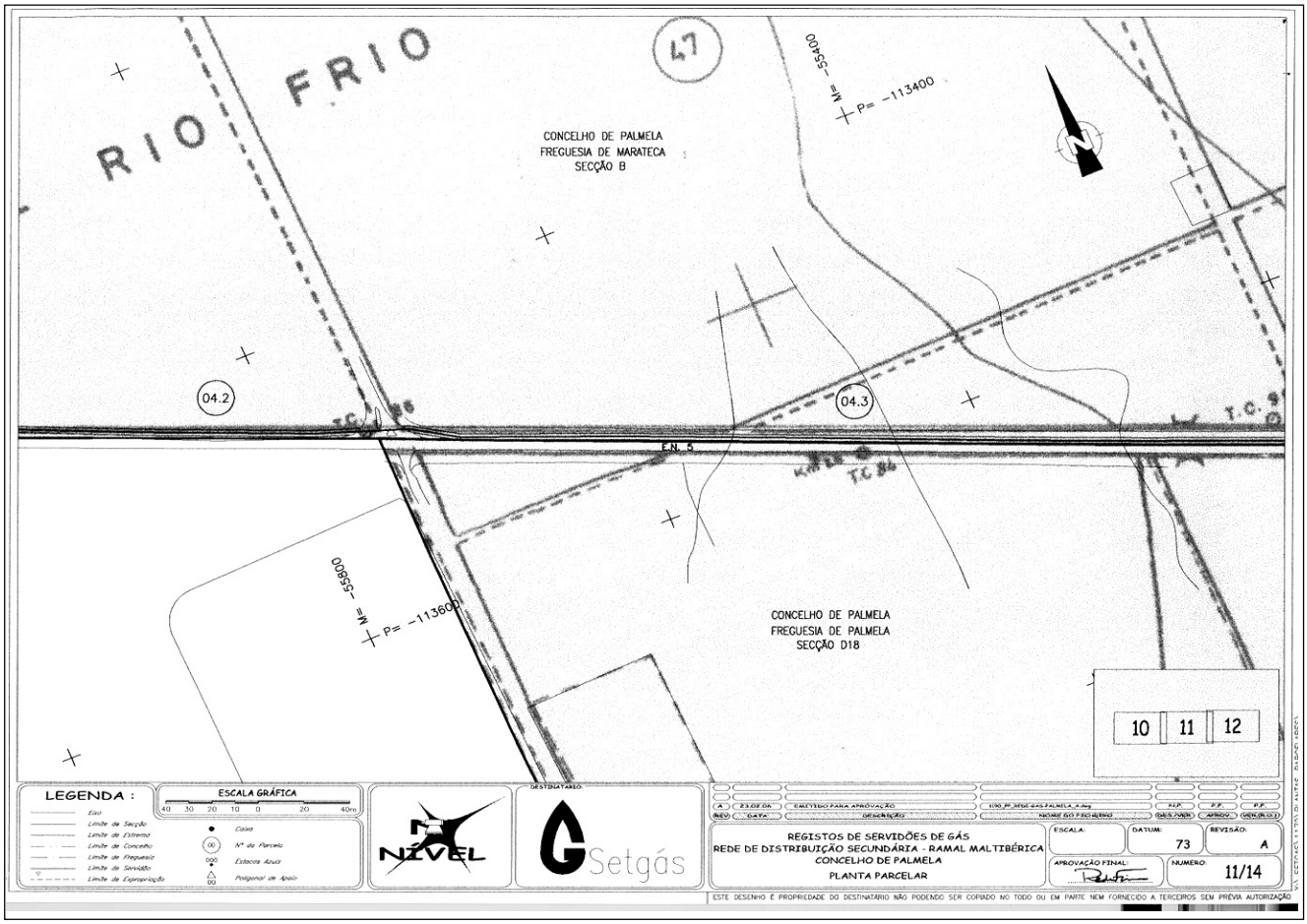
RIO FRIO
47
N= -55400
P= -113400
CONCELHO DE PALMELA
FREGUESIA DE MARATECA
SECÇÃO B
04.2
04.3
T.C. 86
T.C. 9
E.N. 5
Km 18
T.C 86
N= -55800
P= -113600
CONCELHO DE PALMELA
FREGUESIA DE PALMELA
SECÇÃO D18
10
11
12
LEGENDA :
Eixo
Limite de Secção
Limite de Extremo
Limite de Concelho
Limite de Freguesia
Limite de Servidão
Limite de Expropriação
Caixa
Nº da Parcela
Estacas Azuis
Poligonal de Apoio
ESCALA GRÁFICA
40 30 20 10 0 20 40m
NÍVEL
DESTINATÁRIO:
Setgás
A 23.02.06 EMITIDO PARA APROVAÇÃO
REV. DATA: DESCRIÇÃO
REGISTOS DE SERVIDÕES DE GÁS
REDE DE DISTRIBUIÇÃO SECUNDÁRIA - RAMAL MALTIBÉRICA
CONCELHO DE PALMELA
PLANTA PARCELAR
ESCALA:
DATUM: 73
REVISÃO: A
APROVAÇÃO FINAL:
NUMERO: 11/14
ESTE DESENHO É PROPRIEDADE DO DESTINATÁRIO NÃO PODENDO SER COPIADO NO TODO OU EM PARTE NEM FORNECIDO A TERCEIROS SEM PRÉVIA AUTORIZAÇÃO

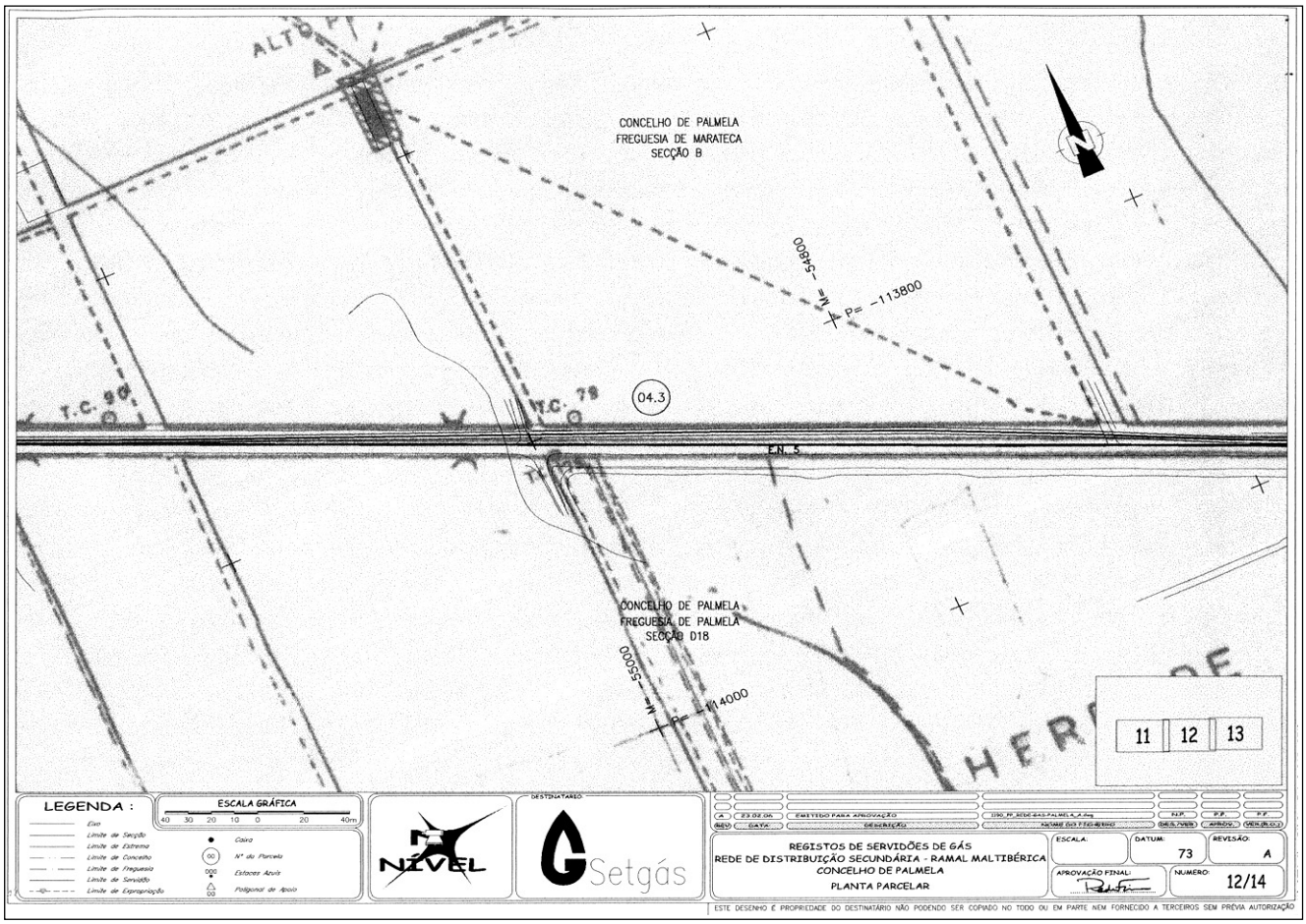
ALTO
CONCELHO DE PALMELA
FREGUESIA DE MARATECA
SECÇÃO B
N= -54800
P= -113800
T.C. 9
T.C. 79
04.3
E.N. 5
CONCELHO DE PALMELA
FREGUESIA DE PALMELA
SECÇÃO D18
N= -55000
P= -114000
HERD
11
12
13
LEGENDA :
Eixo
Limite de Secção
Limite de Extremo
Limite de Concelho
Limite de Freguesia
Limite de Servidão
Limite de Expropriação
Caixa
Nº da Parcela
Estacas Azuis
Poligonal de Apoio
ESCALA GRÁFICA
40 30 20 10 0 20 40m
NÍVEL
DESTINATÁRIO:
Setgás
A 23.02.06 EMITIDO PARA APROVAÇÃO
REV. DATA: DESCRIÇÃO
REGISTOS DE SERVIDÕES DE GÁS
REDE DE DISTRIBUIÇÃO SECUNDÁRIA - RAMAL MALTIBÉRICA
CONCELHO DE PALMELA
PLANTA PARCELAR
ESCALA:
DATUM: 73
REVISÃO: A
APROVAÇÃO FINAL:
NUMERO: 12/14
ESTE DESENHO É PROPRIEDADE DO DESTINATÁRIO NÃO PODENDO SER COPIADO NO TODO OU EM PARTE NEM FORNECIDO A TERCEIROS SEM PRÉVIA AUTORIZAÇÃO

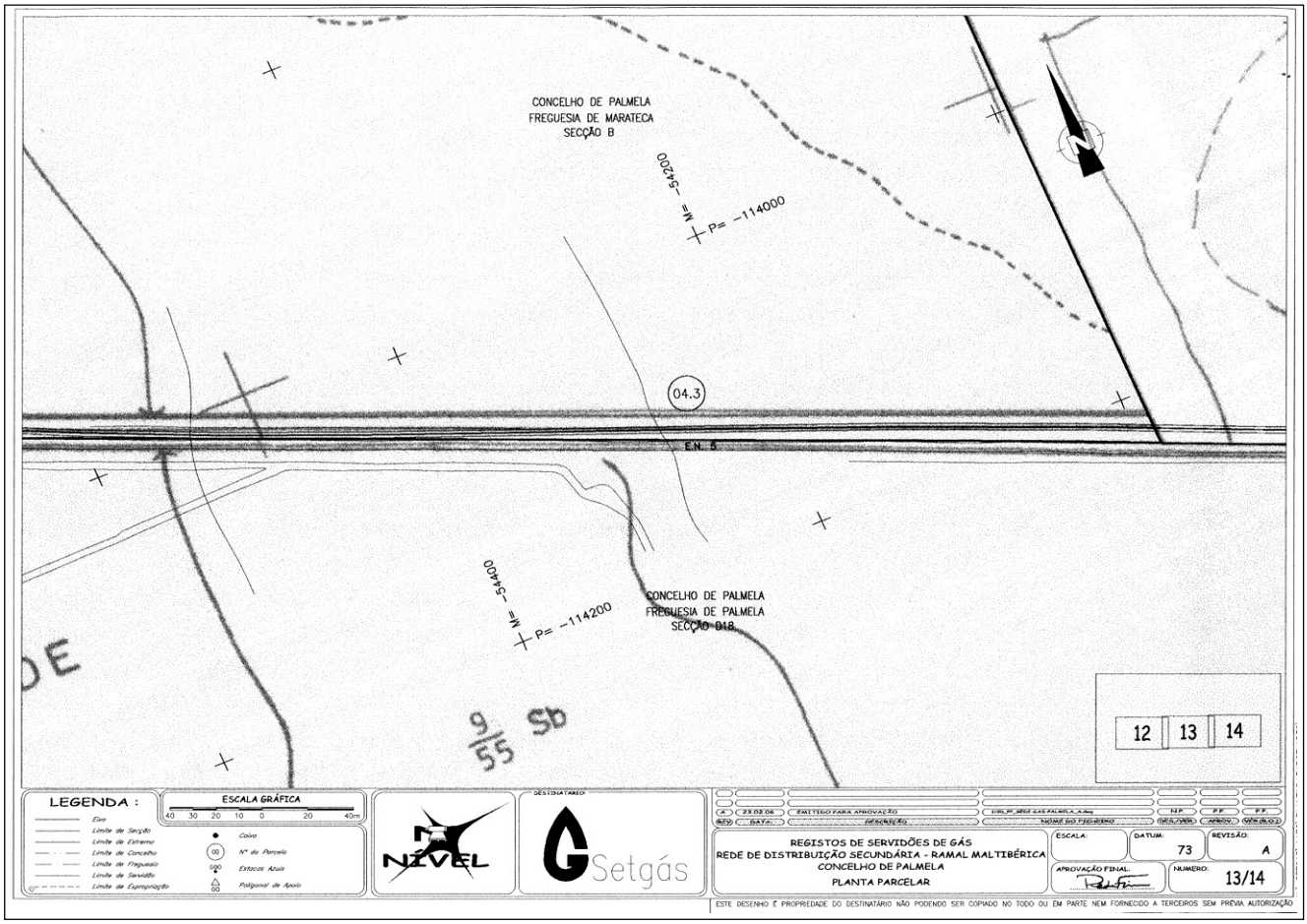
CONCELHO DE PALMELA
FREGUESIA DE MARATECA
SECÇÃO B
M= -54200
P= -114000
04.3
E.N. 5
M= -54400
P= -114200
CONCELHO DE PALMELA
FREGUESIA DE PALMELA
SECÇÃO D18
9/55 Sb
12 13 14
LEGENDA :
ESCALA GRÁFICA
40 30 20 10 0 20 40m
Eixo
Limite de Secção
Limite de Extremo
Limite de Concelho
Limite de Freguesia
Limite de Servidão
Limite de Expropriação
Caixa
Nº do Parcela
Estacas Azuis
Poligonal de Apoio
NIVEL
DESTINATÁRIO:
Setgás
A 23.02.06 EMITIDO PARA APROVAÇÃO
REGISTOS DE SERVIDÕES DE GÁS
REDE DE DISTRIBUIÇÃO SECUNDÁRIA - RAMAL MALTIBÉRICA
CONCELHO DE PALMELA
PLANTA PARCELAR
ESCALA:
DATUM: 73
REVISÃO: A
APROVAÇÃO FINAL:
NUMERO: 13/14
ESTE DESENHO É PROPRIEDADE DO DESTINATÁRIO NÃO PODENDO SER COPIADO NO TODO OU EM PARTE NEM FORNECIDO A TERCEIROS SEM PRÉVIA AUTORIZAÇÃO

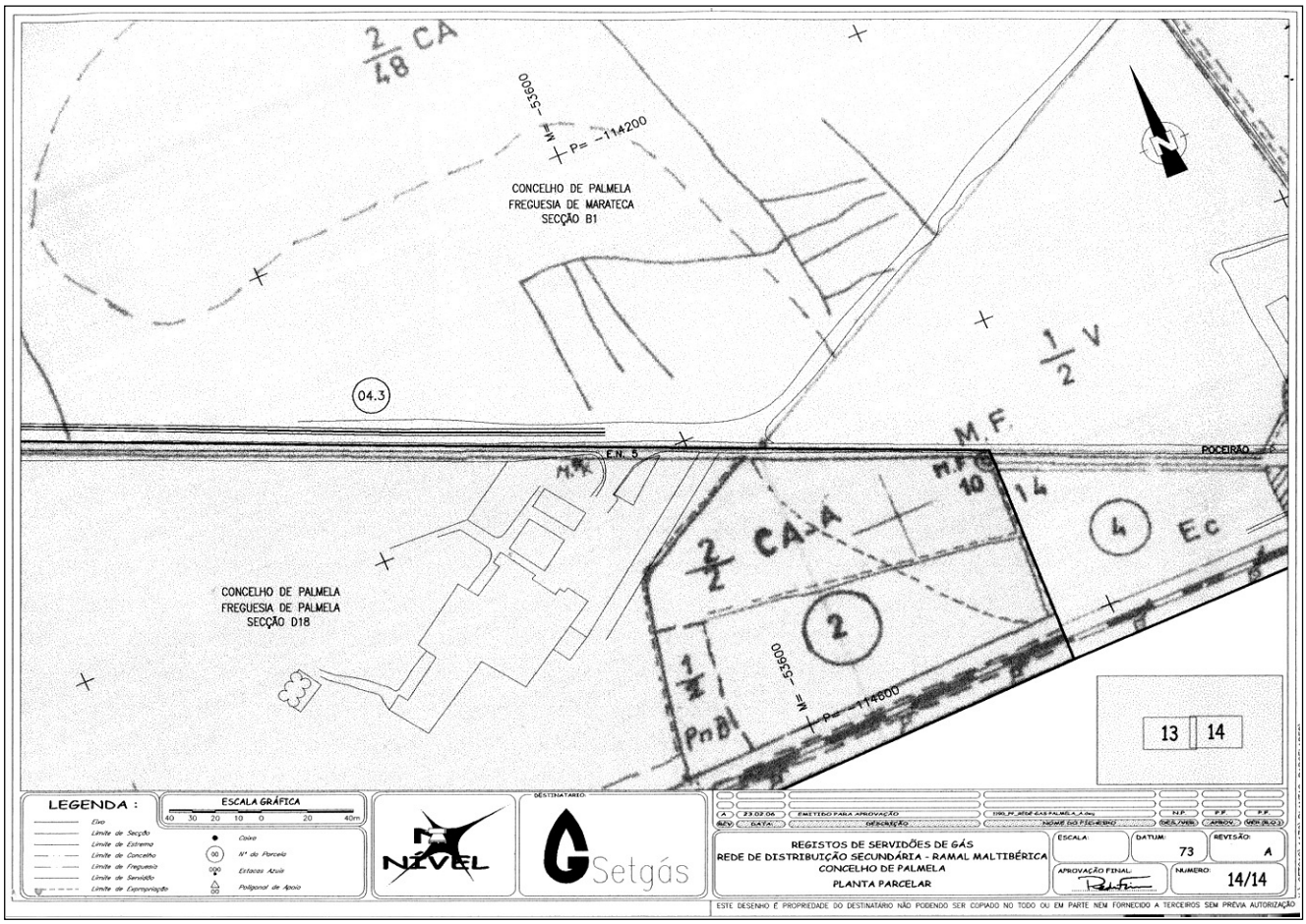
2/48 CA
M= -55600
P= -114200
CONCELHO DE PALMELA
FREGUESIA DE MARATECA
SECÇÃO B1
04.3
1/2 V
M.F.
E.N. 5
POCEIRÃO
M.F.
10
14
4
Ec
2/2 CA-A
2
1/2
PnB1
M= -55600
P= -114800
CONCELHO DE PALMELA
FREGUESIA DE PALMELA
SECÇÃO D18
13 14
LEGENDA :
ESCALA GRÁFICA
40 30 20 10 0 20 40m
Eixo
Limite de Secção
Limite de Extremo
Limite de Concelho
Limite de Freguesia
Limite de Servidão
Limite de Expropriação
Caixa
Nº do Parcela
Estacas Azuis
Poligonal de Apoio
NIVEL
DESTINATÁRIO:
Setgás
A 23.02.06 EMITIDO PARA APROVAÇÃO
REGISTOS DE SERVIDÕES DE GÁS
REDE DE DISTRIBUIÇÃO SECUNDÁRIA - RAMAL MALTIBÉRICA
CONCELHO DE PALMELA
PLANTA PARCELAR
ESCALA:
DATUM: 73
REVISÃO: A
APROVAÇÃO FINAL:
NUMERO: 14/14
ESTE DESENHO É PROPRIEDADE DO DESTINATÁRIO NÃO PODENDO SER COPIADO NO TODO OU EM PARTE NEM FORNECIDO A TERCEIROS SEM PRÉVIA AUTORIZAÇÃO

Aviso n.º 10 582-B/2006

1 — Na sequência de requerimento apresentado pela concessionária de gás natural LUSITANIAGÁS — Sociedade de Gás do Centro, S. A., foi aprovado, pelo despacho n.º 151/XVII/SEAII/2006, de 10 de Agosto, do Secretário de Estado Adjunto da Indústria e da Inovação, o projecto «Rede de secundária de distribuição da Nazaré».

2 — Nos termos do n.º 6 do artigo 2.º do Decreto-Lei n.º 232/90, de 16 de Julho, com a redacção que lhe foi dada pelos Decretos-Leis n.ºs 7/2000 e 8/2000, de 3 e de 8 de Fevereiro, na sua actual redacção, a aprovação do projecto tem, nomeadamente, como efeito:

a) A declaração de utilidade pública do projecto denominado «Rede secundária de distribuição da Nazaré» e dos bens imóveis e direitos a eles inerentes necessários à sua execução;

b) O direito de definir, constituir e registar servidões e ainda o pagamento das respectivas indemnizações que serão feitos nos termos dos artigos 10.º e 11.º do Decreto-Lei n.º 374/89, de 25 de Outubro, com a redacção que lhe foi dada pelos Decretos-Leis n.ºs 8/2000, de 8 de Fevereiro, e 23/2003, de 4 de Fevereiro.

3 — O exercício dos direitos previstos no n.º 2, alínea *b*), anterior far-se-á nos termos do Decreto-Lei n.º 11/94, de 13 de Janeiro, com as alterações introduzidas pelo Decreto-Lei n.º 23/2003, de 4 de Fevereiro, e do Código das Expropriações, aprovado pela Lei n.º 168/99, de 18 de Setembro.

4 — A fim de dar cumprimento ao previsto no artigo 2.º do Decreto-Lei n.º 232/90, de 16 de Julho, alterado pelo Decreto-Lei n.º 7/2000, de 3 de Fevereiro, junto se publicam as plantas dos imóveis abrangidos pela declaração de utilidade pública referida na alínea *a*) do n.º 2 deste aviso, bem como a lista dos respectivos proprietários.

1 de Setembro de 2006. — Pelo Director Regional, a Directora de Serviços, *M. Conceição Bento.*

Mapa de áreas
Rede secundária da Nazaré

Concelho: Nazaré.

Parcela	Nome e Morada dos Interessados	Freguesia	Matriz	Descrição Predial	Confrontações	Área (m2)
072 JL	**Proprietário:** Conurma , Construções, Urbanizações da Maceira Rua Principal,nº 20 2405 - 001 - MACEIRA LRA	Nazaré	rústica - 231 Secção A1A8	2851- Nazaré	N:Próprio S:Próprio E:Estrada O:Estrada	1.756
073 JL	**Proprietário:** Antonio Ferreira Sales Casado(a) com: Maria Fernandes Sales Rua Nova,nº29 2450 - 060 - NAZARÉ	Nazaré	rústica - 23 Secção A	5313	N:Próprio S:Estrada E:Cercina O:Próprio	234
074 JL	**Proprietário:** Cercina, Cooperativa de Ensino e Reabilitação de Alto do Romão, 2450 - 060 - NAZARÉ	Nazaré	rústica - 61 Secção AA		N:Estrada S:Estrada E:Próprio O:Estrada	403

Parcela	Nome e Morada dos Interessados	Freguesia	Matriz	Descrição Predial	Confrontações	Área (m2)
075 JL	**Proprietário:** Maria Fernanda da Conceição de Sousa Casado(a) com: João da Costa Leonardo Alto da Paliteira, Fontainhas, 2450 - - NAZARÉ	Nazaré	rústica - 00048- Secção AA		N:Urbano do Próprio S:Estrada E:Caminho O:Próprio	649
076 JL	**Proprietário:** Amilcar Sousa Gaspar Casado(a) com: Maria da Glória Branco Gaspar Estrada da Nazaré, 2450 - 201 - NAZARÉ	Nazaré	rústica - 33 da Secção U1 U19	4289	N:Próprio S:Estrada E:Estrada O:Caminho	529
077 JL	**Proprietário:** Agripina Venâncio Ricardo Rua do Norte,Nº1 2450 - 362 - VALADO DOS FRADES	Nazaré	rústica - Nº34 Secção U1 a U19		N:Próprio S:Estrada E:Rio O:Amilcar de Sousa Gaspar	189
078 JL	**Proprietário:** Maria Lidia Rodrigues Estrada Principal, 2460 - 714 - ALJUBARROTA (SÃO VICENTE) **Proprietário:** Ricardo José Rodrigues Silvestre Rotunda de Aljubarota, 2460 - - ALCOBAÇA **Proprietário:** Paulo Rodrigues Silvestre Cadouço, 2460 - - ALCOBAÇA	Valado dos Frades	rústica - 317 Secção I	521/911118	N:Próprio S:Estrada E:Antonio Ortigoso Abegão O:Rio	253
079 JL	**Proprietário:** Antonio Ortigoso Abegao Rua Antonio Couto Ferreira, Nº 114 2450 - 201 - NAZARÉ	Valado dos Frades	rústica - 318 Secção I		N:Próprio S:Estrada E:Augusto Veloso Teixeira O:Maria Lidia Rodrigues	35
080 JL	**Proprietário:** Augusto Veloso Teixeira Rua professor Arlindo Varela,nº228 2450 - 201 - NAZARÉ	Valado dos Frades	rústica - Nº319 Secção I		N:Próprio S:Estrada E:Mario Magalhaes Bonito O:Antonio Ortigoso Abegão	75

Parcela	Nome e Morada dos Interessados	Freguesia	Matriz	Descrição Predial	Confrontações	Área (m2)
081 JL	**Proprietário:** Mário Magalhães Gomes Valado dos Frades, 2450 - 201 - NAZARÉ	Valado dos Frades	rústica - 320 Secção I	1224	N:Próprio S:Estrada E:Antonio Ortigoso Abegão O:Augusto Veloso Teixeira	67
082 JL	**Proprietário:** Antonio Ortigoso Abegao Rua Antonio Couto Ferreira, Nº 114 2450 - 201 - NAZARÉ	Valado dos Frades	rústica - 321 Secção I		N:Próprio S:Estrada E:Jaime Manuel Pereira Monteiro O:Mario Magalhaes Bonito	67
083 JL	**Proprietário:** Jaime Manuel Pereira Monteiro Casado(a) com: Maria Dolores Midões Rua Prof. Maria Isabel R. Silva,Nº1 - NAZARÉ **Proprietário:** José Manuel Pereira Monteiro Rua Prof. Maria Isabel R. Silva,,Nº1 2450 - 201 - NAZARÉ	Valado dos Frades	rústica - 322 Secção I	851	N:Caminho S:Estrada E:Próprio O:Antonio Abegão	67
084 JL	**Proprietário:** Jaime Manuel Pereira Monteiro Casado(a) com: Maria Dolores Midões Rua Prof. Maria Isabel R. Silva,Nº1 - NAZARÉ **Proprietário:** José Manuel Pereira Monteiro Rua Prof. Maria Isabel R. Silva,,Nº1 2450 - 201 - NAZARÉ	Valado dos Frades	rústica - 323 Secção I	1815	N:Caminho S:Estrada E:Caminho O:Próprio	589
085 JL	**Proprietário:** Mário Paiva dos Santos Avenida da Nazaré,,nº 43C, Valado dos Frades 2450 - 201 - NAZARÉ	Valado dos Frades	rústica - 326 Secção I		N:Caminho e outros S:Estrada E:Proprio O:Estrada	320
086 JL	**Proprietário:** José Nascimento da Silva Monteiro Casado(a) com: Aida Cardoso Rua do Canto Ferreira,nº104B 2450 - - NAZARÉ	Valado dos Frades	rústica - 41 Secção L		N:Estrada S:Jose Antonio Bento Marques E:Estrada O:Mario nascimento Monteiro	203

Parcela	Nome e Morada dos Interessados	Freguesia	Matriz	Descrição Predial	Confrontações	Área (m2)
087 JL	**Proprietário:** José Manuel Azevedo Venâncio Rua D. Dinis,nº 37 2450 - 201 - NAZARÉ **Proprietário:** José António Bento Marques Casado(a) com: Paula Cristina Nascimento Anunciação Marques Rua D. Dinis,,nº 33 2450 - 364 - VALADO DOS FRADES	Valado dos Frades	rústica - 46 Secção L		N:Estrada S:Manuel Pires E:Estrada O:José Nascimento da Silva Monteiro	161
088 JL	**Proprietário:** Manuel Pires Rua Couto Ferreira,nº116 2450 - 201 - NAZARÉ **Proprietário:** Levi Nascimento Pires de Sousa Rua do Poço,nº5 2450 - 201 - NAZARÉ **Proprietário:** Cidália Nascimento Pires de Sousa Couto Ferreira,nº116 2450 - - NAZARÉ	Valado dos Frades	rústica - 45 Secção L		N:Mario Ferreira Gaio S:Jose Azevedo Venancio E:Estrada O:Jose Bento Marques	744
089 JL	**Proprietário:** Antonio da Silva Coelho	Valado dos Frades	rústica - 47 Secção L		N:Manuel Pires S:Carlos Calado E:Estrada O:Manuel Pires	44
090 JL	**Proprietário:** José Adrião Ferreira da Silva Rua Couto Ferreira,,nº 73A, Valado dos Frades 2450 - 201 - NAZARÉ	Valado dos Frades	rústica - 48 Secção L		N:Estrada S:carlos Calado E:Estrada O:Mario Ferreira Gaio	32
091 JL	**Proprietário:** Carlos Alberto Coutinho Calado Rua Couto Ferreira,Nº 120 2450 - 201 - NAZARÉ	Valado dos Frades	rústica - 49 Secção L	1051/951121	N:José Adrião S:Antonio da Silva E:Estrada O:Antonio Silva	33
092 JL	**Proprietário:** Louçarte, Lda Valado dos Frades, 2450 - 201 - NAZARÉ	Valado dos Frades	urbana - 1129	878	N:Joaquim Ferreira S:Estrada E:Afonso Venancio O:Antonio Ferreira	664

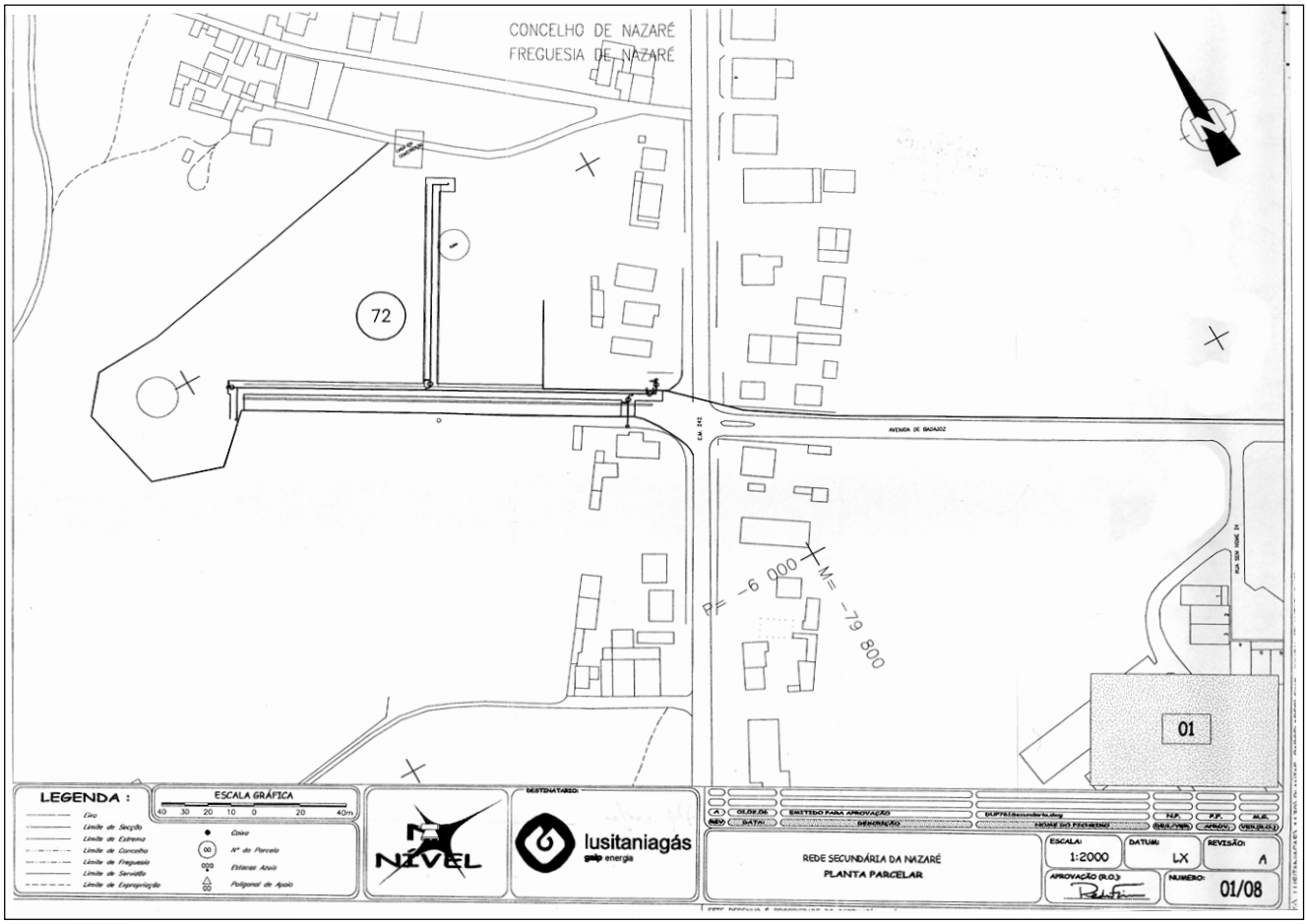
CONCELHO DE NAZARÉ
FREGUESIA DE NAZARÉ
72
AVENIDA DE BADAJOZ
P= -6 000
M= -79 800
01
LEGENDA :
ESCALA GRÁFICA
40 30 20 10 0 20 40m
Eixo
Limite de Secção
Limite de Extrema
Limite de Concelho
Limite de Freguesia
Limite de Servidão
Limite de Expropriação
Caixa
Nº de Parcela
Estacas Azuis
Poligonal de Apoio
NÍVEL
DESTINATÁRIO:
lusitaniagás
galp energia
REDE SECUNDÁRIA DA NAZARÉ
PLANTA PARCELAR
ESCALA: 1:2000
DATUM: LX
REVISÃO: A
APROVAÇÃO (R.O.):
NUMERO: 01/08

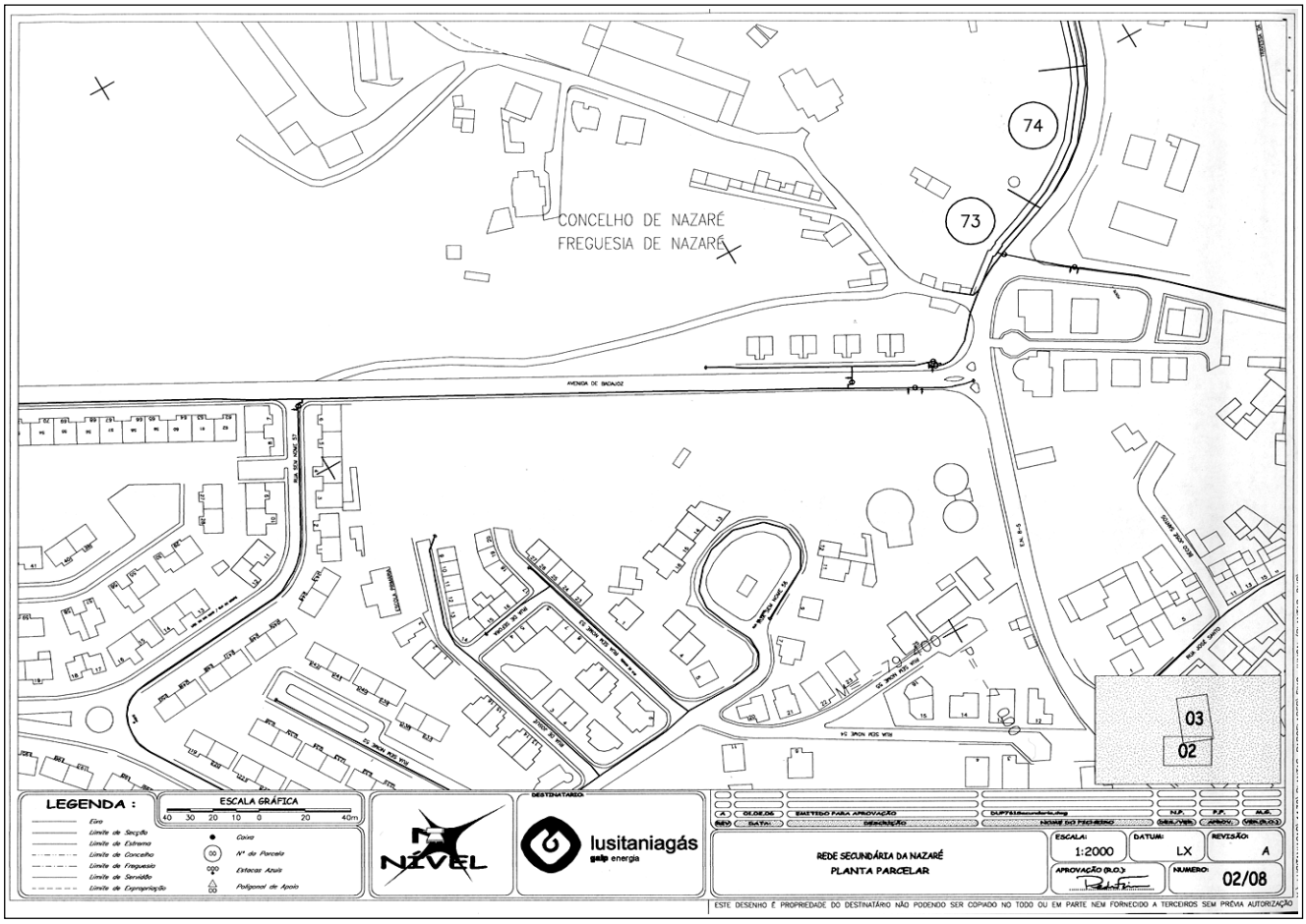
74
73
CONCELHO DE NAZARÉ
FREGUESIA DE NAZARÉ
AVENIDA DE BADAJOZ
03
02
LEGENDA :
ESCALA GRÁFICA
40 30 20 10 0 20 40m
Eixo
Limite de Secção
Limite de Extrema
Limite de Concelho
Limite de Freguesia
Limite de Servidão
Limite de Expropriação
Caixa
Nº de Parcela
Estacas Azuis
Poligonal de Apoio
NÍVEL
DESTINATÁRIO:
lusitaniagás
galp energia
REDE SECUNDÁRIA DA NAZARÉ
PLANTA PARCELAR
ESCALA: 1:2000
DATUM: LX
REVISÃO: A
APROVAÇÃO (R.O.):
NUMERO: 02/08
ESTE DESENHO É PROPRIEDADE DO DESTINATÁRIO NÃO PODENDO SER COPIADO NO TODO OU EM PARTE NEM FORNECIDO A TERCEIROS SEM PRÉVIA AUTORIZAÇÃO

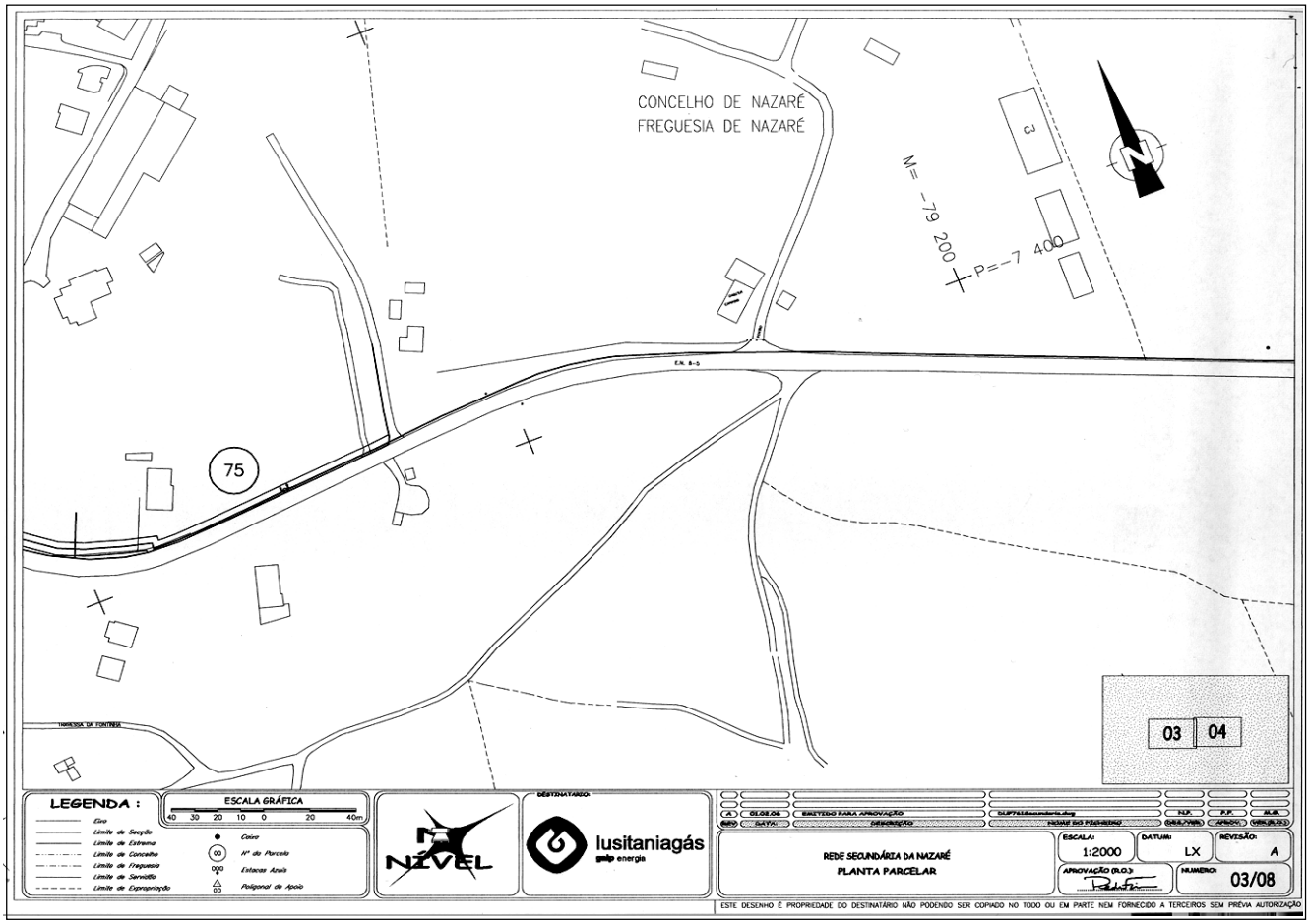
CONCELHO DE NAZARÉ
FREGUESIA DE NAZARÉ
M= -79 200
P=-7 400
E.N. 8-5
75
03
04
LEGENDA :
ESCALA GRÁFICA
40 30 20 10 0 20 40m
Eixo
Limite de Secção
Limite de Extrema
Limite de Concelho
Limite de Freguesia
Limite de Sernotto
Limite de Expropriação
Caixa
Nº do Parcelo
Estacas Azuis
Poligonal de Apoio
NÍVEL
DESTINATÁRIO:
lusitaniagás
galp energia
REDE SECUNDÁRIA DA NAZARÉ
PLANTA PARCELAR
ESCALA: 1:2000
DATUM: LX
REVISÃO: A
NUMERO: 03/08
ESTE DESENHO É PROPRIEDADE DO DESTINATÁRIO NÃO PODENDO SER COPIADO NO TODO OU EM PARTE NEM FORNECIDO A TERCEIROS SEM PRÉVIA AUTORIZAÇÃO

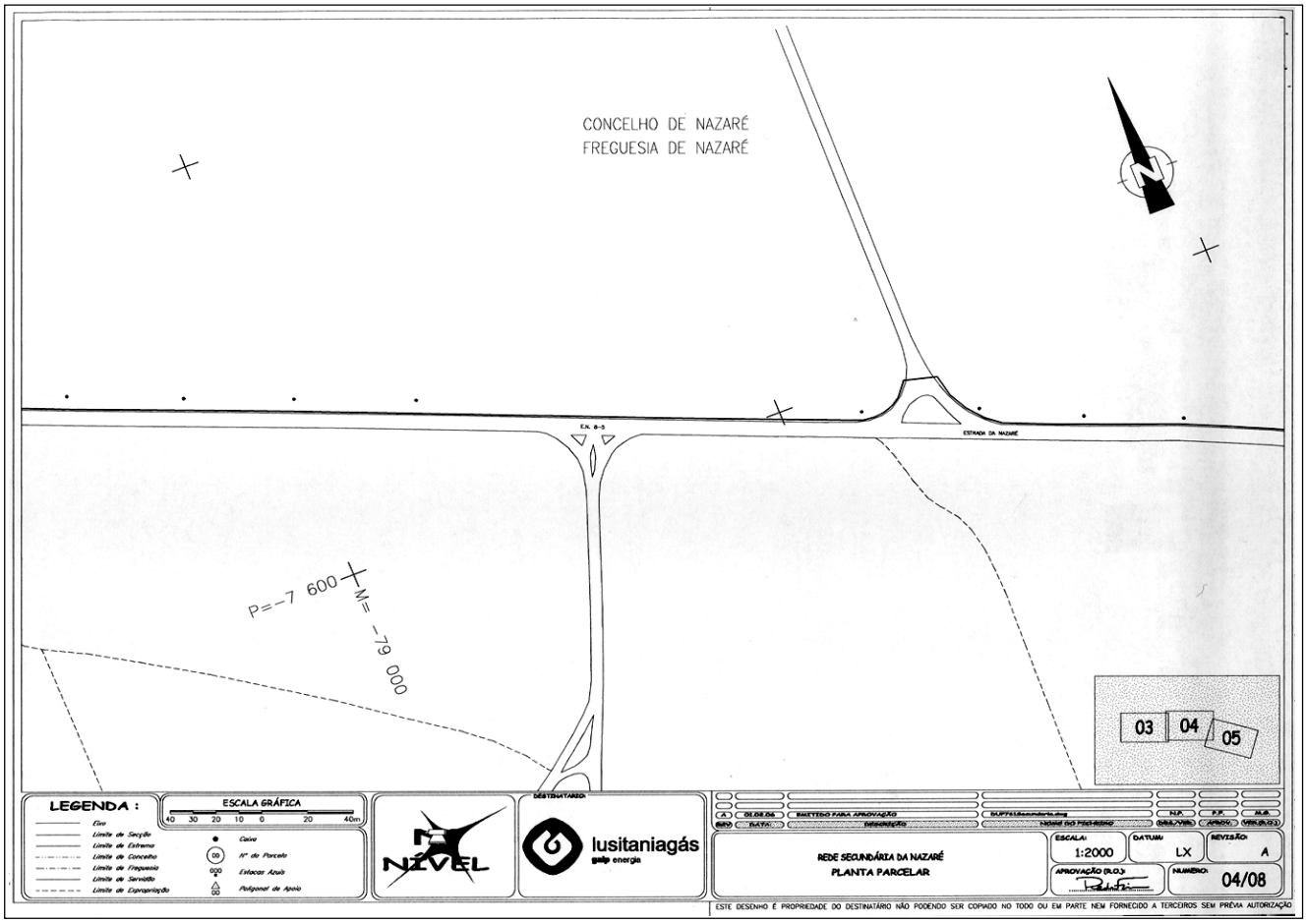
CONCELHO DE NAZARÉ
FREGUESIA DE NAZARÉ
E.N. 8-5
ESTRADA DA NAZARÉ
P=-7 600
M= -79 000
03
04
05
LEGENDA :
ESCALA GRÁFICA
40 30 20 10 0 20 40m
Eixo
Limite de Secção
Limite de Extrema
Limite de Concelho
Limite de Freguesia
Limite de Sernotto
Limite de Expropriação
Caixa
Nº do Parcelo
Estacas Azuis
Poligonal de Apoio
NÍVEL
DESTINATÁRIO:
lusitaniagás
galp energia
REDE SECUNDÁRIA DA NAZARÉ
PLANTA PARCELAR
ESCALA: 1:2000
DATUM: LX
REVISÃO: A
NUMERO: 04/08
ESTE DESENHO É PROPRIEDADE DO DESTINATÁRIO NÃO PODENDO SER COPIADO NO TODO OU EM PARTE NEM FORNECIDO A TERCEIROS SEM PRÉVIA AUTORIZAÇÃO

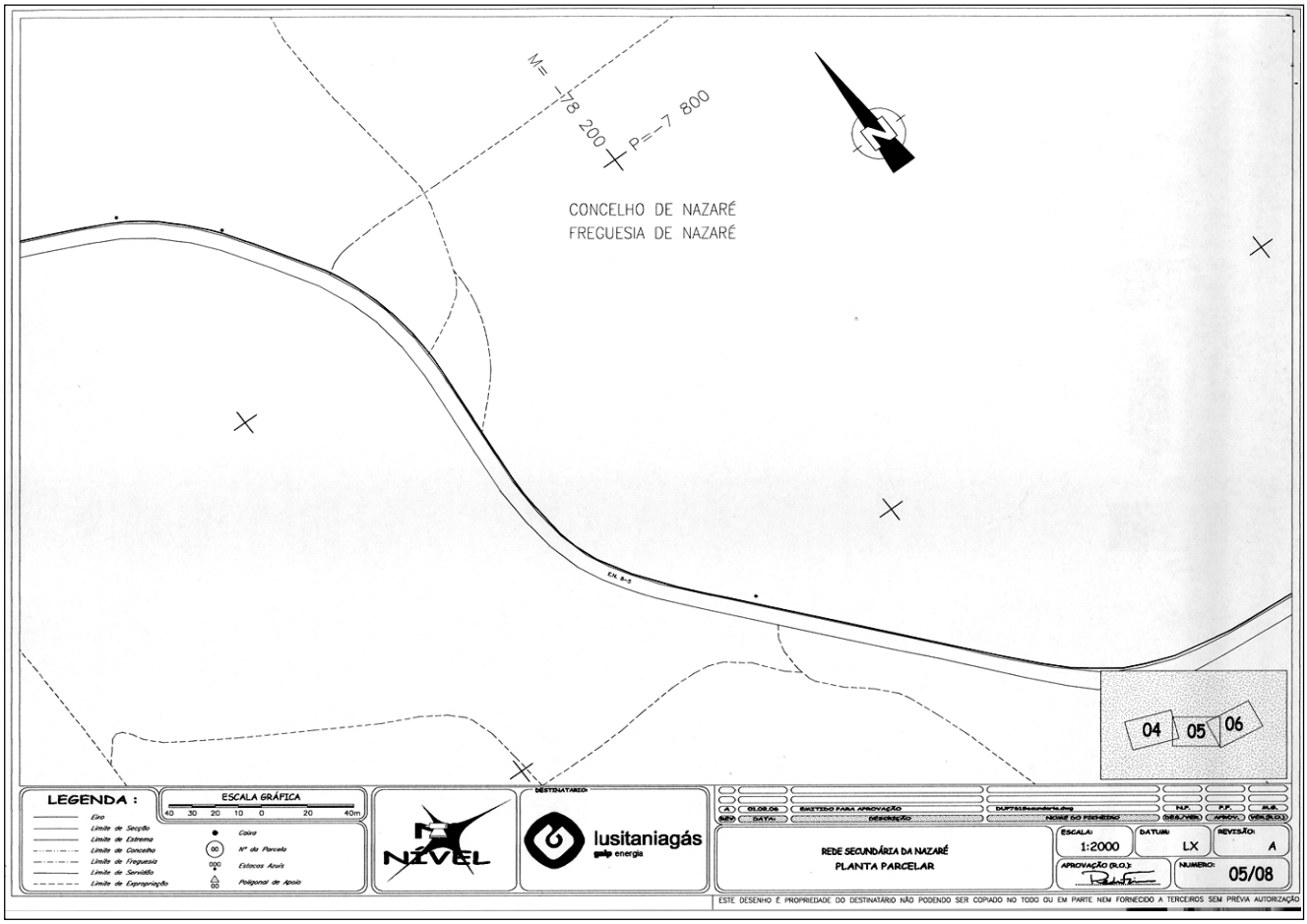
M= -78 200
P=-7 800
CONCELHO DE NAZARÉ
FREGUESIA DE NAZARÉ
E.N. 8-5
04
05
06
LEGENDA :
ESCALA GRÁFICA
40 30 20 10 0 20 40m
Eixo
Limite de Secção
Limite de Extrema
Limite de Concelho
Limite de Freguesia
Limite de Servidão
Limite de Expropriação
Caixa
Nº da Parcela
Estacas Azuis
Poligonal de Apoio
NÍVEL
DESTINATÁRIO
lusitaniagás
galp energia
01.08.06
SUBMETIDO PARA APROVAÇÃO
DATA:
DESCRIÇÃO:
NOME DO FICHEIRO
REDE SECUNDÁRIA DA NAZARÉ
PLANTA PARCELAR
ESCALA:
1:2000
DATUM:
LX
REVISÃO:
A
APROVAÇÃO (R.O.):
NUMERO:
05/08
ESTE DESENHO É PROPRIEDADE DO DESTINATÁRIO NÃO PODENDO SER COPIADO NO TODO OU EM PARTE NEM FORNECIDO A TERCEIROS SEM PRÉVIA AUTORIZAÇÃO

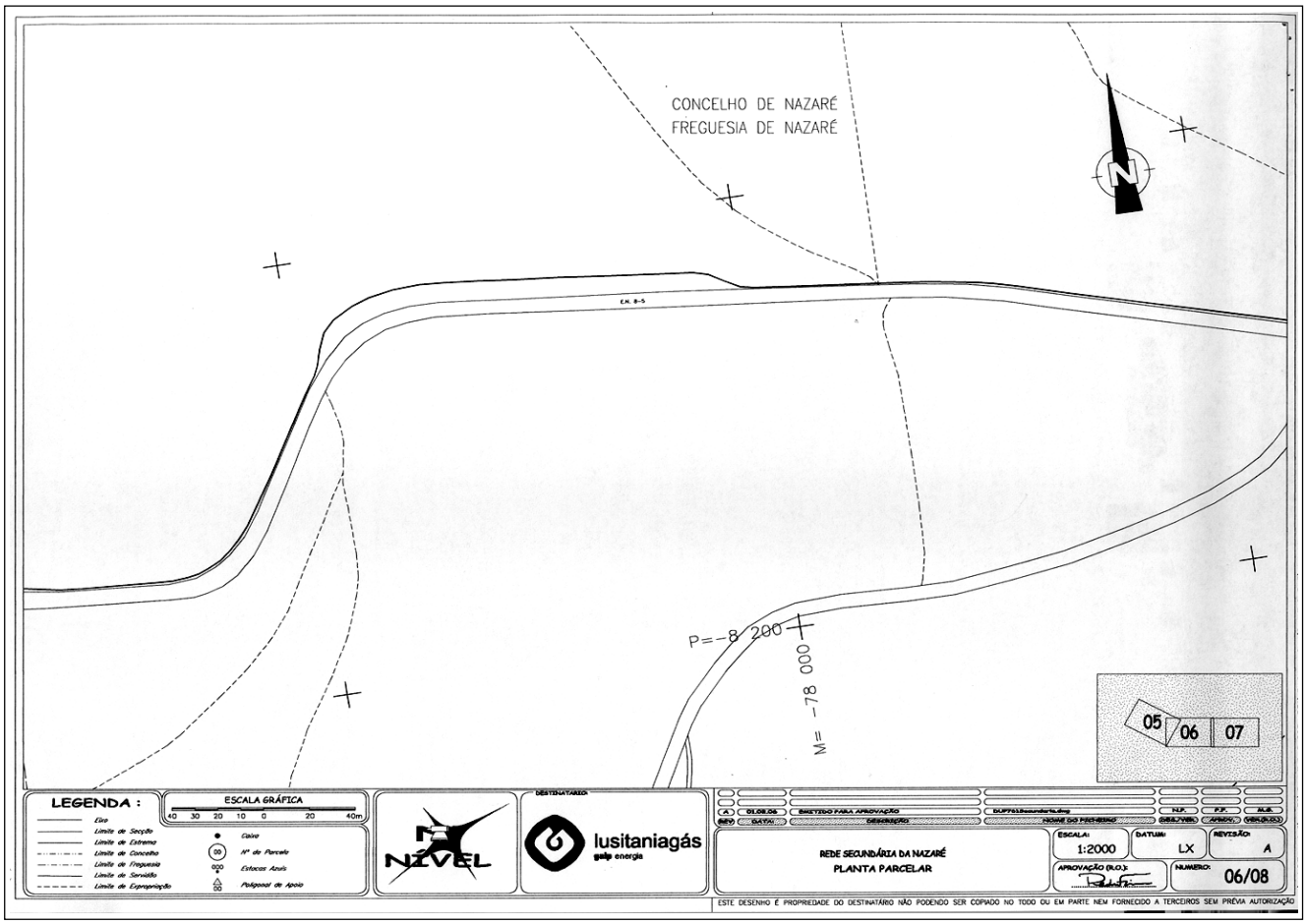
CONCELHO DE NAZARÉ
FREGUESIA DE NAZARÉ
E.N. 8-5
P=-8 200
M= -78 000
05
06
07
LEGENDA :
ESCALA GRÁFICA
40 30 20 10 0 20 40m
Eixo
Limite de Secção
Limite de Extrema
Limite de Concelho
Limite de Freguesia
Limite de Servidão
Limite de Expropriação
Caixa
Nº da Parcela
Estacas Azuis
Poligonal de Apoio
NÍVEL
DESTINATÁRIO
lusitaniagás
galp energia
01.08.06
SUBMETIDO PARA APROVAÇÃO
DATA:
DESCRIÇÃO:
NOME DO FICHEIRO
REDE SECUNDÁRIA DA NAZARÉ
PLANTA PARCELAR
ESCALA:
1:2000
DATUM:
LX
REVISÃO:
A
APROVAÇÃO (R.O.):
NUMERO:
06/08
ESTE DESENHO É PROPRIEDADE DO DESTINATÁRIO NÃO PODENDO SER COPIADO NO TODO OU EM PARTE NEM FORNECIDO A TERCEIROS SEM PRÉVIA AUTORIZAÇÃO

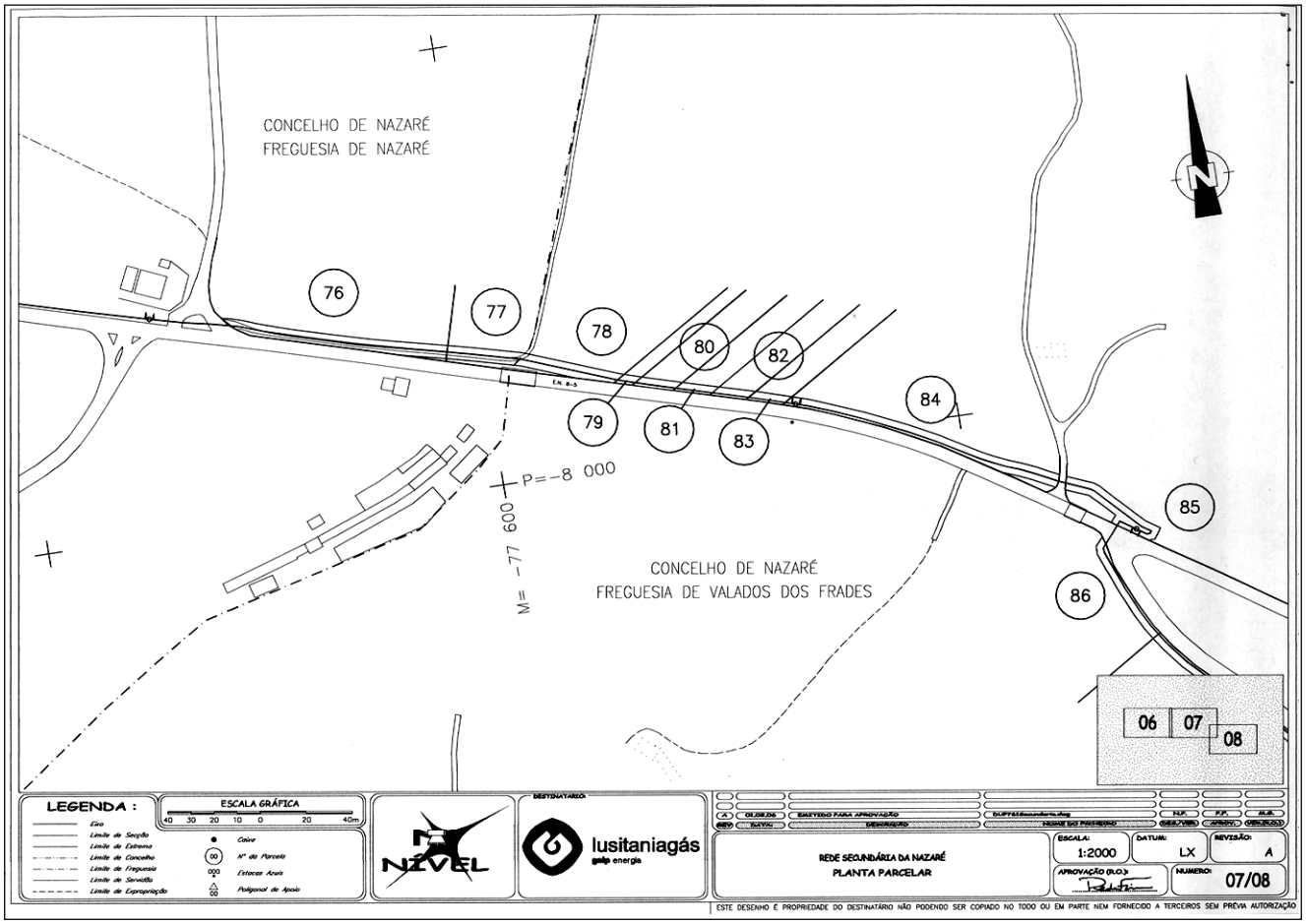
CONCELHO DE NAZARÉ
FREGUESIA DE NAZARÉ
76
77
78
79
80
81
82
83
84
85
86
P=-8 000
M= -77 600
CONCELHO DE NAZARÉ
FREGUESIA DE VALADOS DOS FRADES
06
07
08
LEGENDA :
ESCALA GRÁFICA
NIVEL
lusitaniagás
REDE SECUNDÁRIA DA NAZARÉ
PLANTA PARCELAR
ESCALA: 1:2000
DATUM: LX
REVISÃO: A
NUMERO: 07/08
ESTE DESENHO É PROPRIEDADE DO DESTINATÁRIO NÃO PODENDO SER COPIADO NO TODO OU EM PARTE NEM FORNECIDO A TERCEIROS SEM PRÉVIA AUTORIZAÇÃO

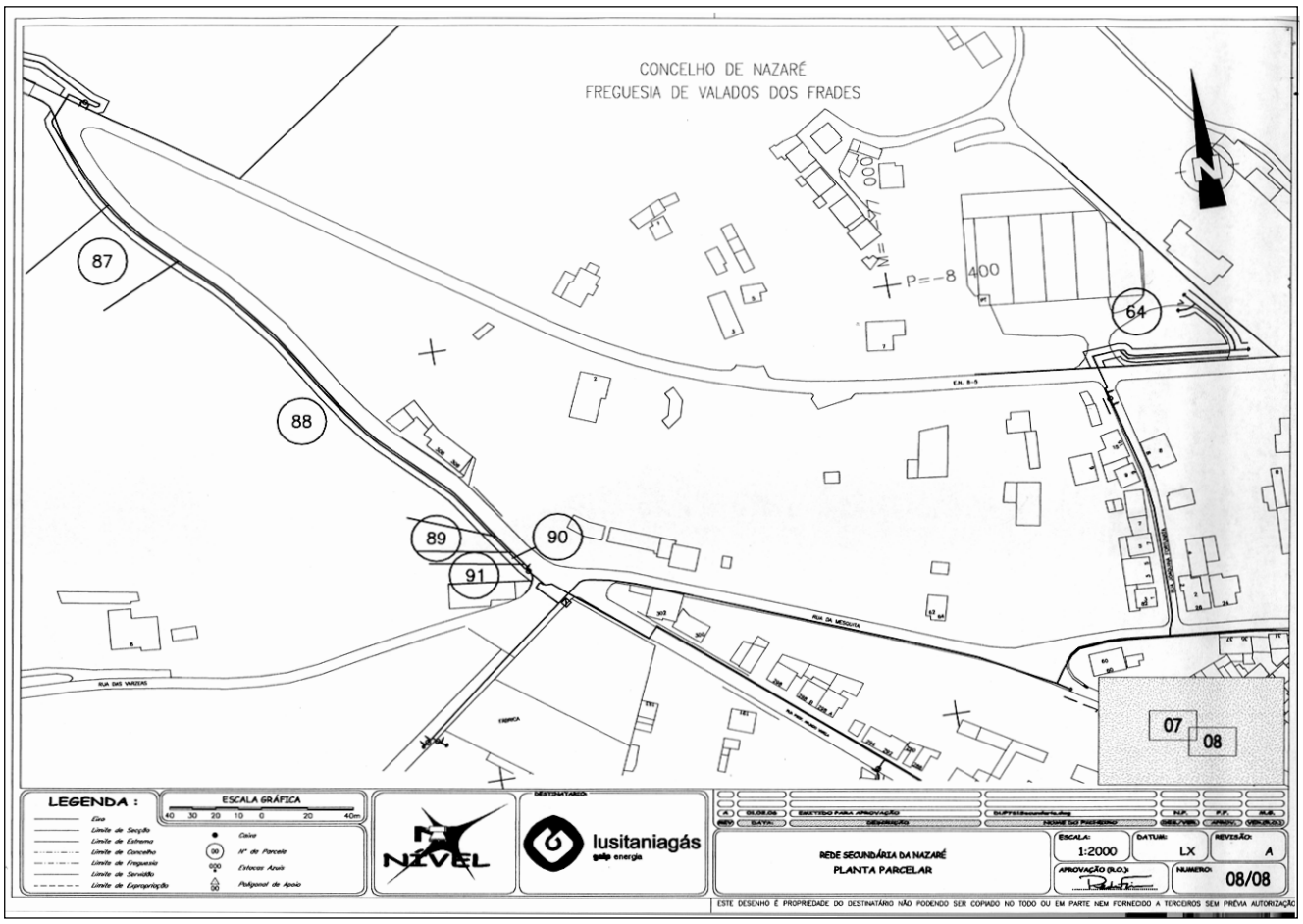
CONCELHO DE NAZARÉ
FREGUESIA DE VALADOS DOS FRADES
P=-8 400
M= -77 000
87
88
89
90
91
64
07
08
LEGENDA :
ESCALA GRÁFICA
NIVEL
lusitaniagás
REDE SECUNDÁRIA DA NAZARÉ
PLANTA PARCELAR
ESCALA: 1:2000
DATUM: LX
REVISÃO: A
NUMERO: 08/08
ESTE DESENHO É PROPRIEDADE DO DESTINATÁRIO NÃO PODENDO SER COPIADO NO TODO OU EM PARTE NEM FORNECIDO A TERCEIROS SEM PRÉVIA AUTORIZAÇÃO

II SÉRIE

DIÁRIO DA REPÚBLICA

Depósito legal n.º 8815/85 ISSN 0870-9963

Preço deste número (IVA incluído 5%)

€ 1,20

27096

5 601147 000028

Diário da República Electrónico: **Endereço Internet: http://dre.pt**
Correio electrónico: dre@incm.pt • Linha azul: 808 200 110 • Fax: 21 394 5750

Toda a correspondência sobre assinaturas deverá ser dirigida para a Imprensa Nacional-Casa da Moeda, S. A., Departamento Comercial, Sector de Publicações Oficiais, Rua de D. Francisco Manuel de Melo, 5, 1099-002 Lisboa