

Nome	Data de nascimento
Joice Kele dos Santos Fernandes Nobre .....	09-02-83
Ruyther Pereira Nobre .....	09-08-79

20 de Agosto de 2008. — Pelo Director-Geral, a Chefe de Departamento de Nacionalidade, *Marina Nogueira Portugal*.

## MINISTÉRIO DO AMBIENTE, DO ORDENAMENTO DO TERRITÓRIO E DO DESENVOLVIMENTO REGIONAL

Gabinete do Secretário de Estado do Ordenamento do Território e das Cidades

### Despacho n.º 22175/2008

Com vista à execução da obra de construção do Interceptor do Inha, infra-estrutura pertencente ao subsistema do Inha, integrado no sistema municipal de drenagem e tratamento de águas residuais urbanas de Santa Maria da Feira, concelho de Santa Maria da Feira, veio a Câmara Municipal de Santa Maria da Feira requerer ao Ministro do Ambiente, do Ordenamento do Território e do Desenvolvimento Regional a constituição de servidão administrativa de aqueduto público subterrâneo sobre 203 parcelas de terreno, localizadas 16 na freguesia de Romariz, 18 na freguesia de Louredo, 22 na freguesia de Vale, 30 na freguesia de Guisande, 33 na freguesia de Gião e 84 na freguesia de Canedo, todas do concelho de Santa Maria da Feira, identificadas no mapa de servidões e assinaladas nas plantas anexas ao presente despacho e que dele fazem parte integrante.

Assim, no exercício das competências que me foram delegadas pelo Ministro do Ambiente, do Ordenamento do Território e do Desenvolvimento Regional, nos termos do despacho n.º 16 162/2005, de 5 de Julho, publicado no *Diário da República*, 2.ª série, n.º 141, de 25 de Julho de 2005, nos termos e para os efeitos do disposto nos artigos 1.º, 2.º, 3.º e 5.º do Decreto-Lei n.º 34 021, de 11 de Outubro de 1944, e 8.º do Código das Expropriações, aprovado pela Lei n.º 168/99, de 18 de Setembro, e com os fundamentos constantes da informação n.º 192/DEJ/2008, de 2 de Julho, da Direcção-Geral do Ordenamento do Território e Desenvolvimento Urbano, determino o seguinte:

1 — As 203 parcelas de terreno identificadas no mapa e plantas que se publicam em anexo ao presente despacho e que dele fazem parte integrante ficam, de ora em diante, oneradas com carácter permanente pela constituição de servidão administrativa de aqueduto público subterrâneo, a favor da Câmara Municipal de Santa Maria da Feira.

2 — A servidão a que se refere o número anterior, com uma área total de 48 387,50 m<sup>2</sup>, incide sobre uma faixa de 5 m de largura (2,5 m para cada lado do eixo longitudinal da conduta) e implica:

- a) A ocupação permanente do subsolo na zona de instalação da conduta;
- b) A proibição de plantio de árvores e arbustos de qualquer espécie, cuja raiz atinja profundidades superiores a 0,80 m;
- c) A proibição de qualquer construção.

3 — A obrigação dos actuais e subsequentes proprietários, arrendatários ou a qualquer outro título possuidores dos terrenos de reconhecerem, da presente data em diante, a servidão administrativa de aqueduto público subterrâneo ora constituída, bem como a zona aérea ou subterrânea de incidência, mantendo livre a respectiva área, e a consentirem, sempre que se mostre necessário, no seu acesso e ocupação pela entidade beneficiária da servidão, nos termos e para os efeitos do preceituado nos artigos 1.º e 2.º do Decreto-Lei n.º 34 021, de 11 de Outubro de 1944.

4 — Os encargos com a servidão administrativa constituída são da responsabilidade da Câmara Municipal de Santa Maria da Feira.

24 de Julho de 2008. — O Secretário de Estado do Ordenamento do Território e das Cidades, *João Manuel Machado Ferrão*.

### Mapa de servidões — Inha

Número da parcela	Nome dos proprietários	Residência	Identificação do prédio			Área da parcela	Classificação dos terrenos prevista no PDM	Comprimento das valas (m)	Largura das valas (cm)		
			Freguesia	Número da matriz e freguesia						Descrição Predial	
				Rústica	Urbana						
1	Manuel de Oliveira Lima	Rua de Oliveira n.º 121-Oliveira 3700-893 Romariz VFR	Romariz	1679		Omisso	10	80	Area agricola e florestal a preservar	50	
2	Celeste Gomes Moreira Azevedo	Travessa Guarda Rios n.º 85 3700-888 Romariz VFR	Romariz	1676		Omisso	38	80	RAN	190	
3	Conselho da Fábrica Patroquial do Vale	Rua do Vale n.º 76 4525-446 Vale VFR	Romariz	1675		Omisso	21	80	RAN	105	
4	Celeste Gomes Moreira Azevedo	Travessa do Guarda Rios n.º 85 3700-888 Romariz	Romariz	1674		Omisso	8,00	80	RAN/REN	40,00	
5	Zeférino Paiva	Rua de Sá Carneiro n.º 237,2º esq. 3700-255 São João da Madeira	Romariz	1673		Omisso	25,00	80	RAN/REN	125,00	
6	Constantino Caetano de Oliveira Soares	Rua de Gil Vicente n.º 63 3700-811 Romariz	Romariz	1630		Omisso	40,00	80	RAN/REN	200,00	

Número da parcela	Nome dos proprietários	Residência	Identificação do prédio			Área da parcela	Classificação dos terrenos prevista no PDM	Comprimento das valas (m)	Largura das valas (cm)	
			Freguesia	Número da matriz e freguesia						Descrição Predial
				Rústica	Urbana					
7	Francisco Correia dos Santos	Travessa das Moreiras n.º 63 3700-895 Romariz	Romariz	1629		Omisso	65,00	RAN/REN	13,00	80
9	Rodrigues Alves da Costa	Travessa dos Moreiras n.º 85 3700-895 Romariz	Romariz	1593		Omisso	300,00	RAN/REN	60,00	80
10	Maria Isabel Ferreira Moreira	Rua de Oliveira 3700-893 Romariz	Romariz	1592		Omisso	40,00	RAN/REN	8,00	80
11	Jorge da Fonseca Moreira Azevedo	Rua Guarani n.º 143 3700-811 Romariz	Romariz	1591		Omisso	40,00	RAN/REN	8,00	80
12	Rodrigo Alves Costa	Travessa dos Moreiras n.º 85 3700-895 Romariz	Romariz	1589		Omisso	90,00	RAN/REN	18,00	80
13	Julieta Augusta Ferreira Moreira	Rua João Ferreira n.º 25 3700-895 Romariz	Romariz	1590		Omisso	220,00	RAN/REN	44,00	80
15	Maria Augusta Conceição	Rua João Ferreira n.º 13 3700-895 Romariz	Romariz	1586		Omisso	125,00	Area agricola e florestal a preservar	25,00	80
16	Maria Augusta Conceição	Rua João Ferreira n.º 13 3700-895 Romariz	Romariz	1553		Omisso	175,00	RAN/REN	35,00	80
17	Julieta Augusta Ferreira Moreira	Rua João Ferreira n.º 25 3700-895 Romariz	Romariz	1551		Omisso	40,00	RAN/REN	8,00	80
18.1	Guilherme Almeida Santos	Rua do Outeiro n.º 148 4525-442 Vale VFR	Louredo	1385		Omisso	90,00	RAN/REN	18,00	80
18.2	Guilherme Almeida Santos	Rua do Outeiro n.º 148 4525-442 Vale VFR	Louredo	1385		Omisso	410,00	RAN/REN	82,00	80
20	Madelberta Almeida Paiva Sousa Oliveira	Rua Padre Inácio 4525 Vale	Romariz	1766		Omisso	40,00	RAN/REN	8,00	80
21	José Ferreira Gomes	Rua de Santa Ovaia n.º 75 4525-562 Louredo VFR	Vale	153		Omisso	165,00	RAN/REN	33,00	80
22	Alberto Alves Ferreira Silva	Rua do Fondego n.º 51 4525-372 Louredo VFR	Vale	154		Omisso	225,00	RAN/REN	45,00	80
23	Maria Fernanda Lopes da Conceição	Rua Romana n.º 122 4525-388 Louredo VFR	Vale	155		Omisso	50,00	RAN/REN	10,00	80

Número da parcela	Nome dos proprietários	Residência	Identificação do prédio			Área da parcela	Classificação dos terrenos prevista no PDM	Comprimento das valas (m)	Largura das valas (cm)	
			Freguesia	Número da matriz e freguesia						Descrição Predial
				Rústica	Urbana					
24	Maria Luzia Ferreira	Travessa de Santa Oavaia 4525-562 Louredo VFR	Vale	156		Omisso	25,00	RAN/REN	5,00	80
25	Mateus Ferreira dos Reis	Rua João Paulo II n.º 2716 4525-383 Louredo VFR	Vale	157		Omisso	125,00	RAN/REN	25,00	80
27	Alberto Alves Oliveira Paiva	Rua Pinho Leal n.º 640 4525-455 Vale VFR	Vale	189		Omisso	165,00	RAN/REN	33,00	80
29	Laurinda Paiva Soares	Rua da Cruz n.º 114 4525-359 Louredo VFR	S. Vicente Louredo	768		Omisso	210,00	RAN/REN	42,00	80
30	Leonel Paiva Soares	Travessa da Cruz n.º 136 4525-564 Louredo VFR	S. Vicente Louredo	Omisso		Omisso	290,00	RAN/REN	58,00	80
31	Leonel Paiva Soares	Travessa da Cruz n.º 136 4525-564 Louredo VFR	S. Vicente Louredo	767		Omisso	105,00	Area agricola e florestal a preservar	21,00	80
32	Maria Alice de Oliveira Lopes	Rua Pinho Leal n.º 975 4525-455 Vale VFR	Vale	274		Omisso	150,00	Área construção preferente	30,00	80
33	Manuel Gomes de Oliveira	Rua Romana n.º 100 4525-000 Vale VFR	Vale	271		Omisso	20,00	RAN/REN	4,00	80
36	Manuel Gonçalves Tavares	Rua do Charco n.º 2 4525-436 vale VFR	Vale	1528		Omisso	20,00	RAN/REN	4,00	80
37	António Pinto dos Reis	Avenida da Igreja n.º 880 4525-403 Vale VFR	Vale	1529		Omisso	15,00	RAN/REN	3,00	80
39	António da Costa Rodrigues	Rua 1.º de Maio n.º 42 4525-301 Gião VFR	Vale	751		Omisso	400,00	RAN/REN	80,00	80
41	Maria Fernanda Oliveira Silva	Rua das Escolas n.º 185 4525-429 Vale VFR	Vale	1754		Omisso	75,00	RAN/REN	15,00	80
42	José Alberto de Garcia Pinto Correia	Rua 11 n.º 923 4500-224 Espinho	Guizande	716		Omisso	250,00	RAN/REN	50,00	80
43	Maria Celeste Gomes de Almeida	Rua de Sto António n.º 544 4525-339 Guisande	Guizande	718		Omisso	37,50	RAN/REN	15,00	80
44	Albertina Cardoso Lopes	Rua Nossa Sr.ª Fátima n.º 55 4525-338 Guisande	Guizande	719		Omisso	200,00	RAN/REN	80,00	80

Número da parcela	Nome dos proprietários	Residência	Identificação do prédio			Área da parcela	Classificação dos terrenos prevista no PDM	Comprimento das valas (m)	Largura das valas (cm)	
			Freguesia	Número da matriz e freguesia						Descrição Predial
				Rústica	Urbana					
45	Domingos Alves Lopes	Rua de Sto António n.º 311 4525-339 Guisande	Guizande	677		Omisso	250,00	RAN/REN	50,00	80
47	Margarida Elsa De Pinho	Rua das Quintas n.º 300 4525-321 Guisande	Guizande	656		Omisso	250,00	RAN/REN	50,00	80
48	Paula Maria Baptista Santos	Rua Nossa Sr.ª da Boa Fortuna 4525-337 Guisande	Guizande	655		Omisso	225,00	RAN/REN	45,00	80
49	António Pereira Gomes	Rua Nossa Sr.ª da Boa Fortuna n.º 295 4525-337 Guisande	Guizande	653		Omisso	250,00	RAN/REN	50,00	80
50	Crisantina Nogueira Baptista	Rua das Quintas n.º 511 4525-321 Guisande VFR	Guizande	654		Omisso	250,00	RAN/REN	50,00	80
51	Maria da Conceição Ferreira Fontes	Rua do Viso n.º 18 4525-334 Guisande VFR	Guizande	645		Omisso	250,00	RAN/REN	50,00	80
52	Maria da Conceição Ferreira Fontes	Rua do Viso n.º 18 4525-334 Guisande VFR	Guizande	643		Omisso	100,00	RAN/REN	20,00	80
53	Maria Graciete Alves Silva	Rua do Reguengo n.º 274 4525-332 Guisande VFR	Guizande	642		Omisso	220,00	RAN/REN	44,00	80
54	Maria Amália Ferreira Silva	Rua 25 de Abril n.º 515 4525-311 Guisande VFR	Guizande	640		Omisso	575,00	RAN/REN	115,00	80
55	Maria Celeste Sá Azevedo Reis	Rua da Abelheira n.º 289 4525-355 Louredo VFR	Louredo	1172		Omisso	170,00	Área Agric. e Florestal a Preservar	34,00	80
56	Maria de Lurdes da Silva Porto Serralva	Rua Luís de Camões n.º 10 4505-501 Lobão	Louredo	1199		Omisso	400,00	RAN/REN	80,00	80
58	Joaquim Gomes Silva	Rua Central n.º 1616 4525-353 Louredo	Louredo	1241		Omisso	50,00	RAN/REN	10,00	80
60	José Sousa Coimbra	Bornermannstr. 23 21073 Hamburg	Louredo	1268		Omisso	370,00	RAN/REN	74,00	80
61	José Pereira Soares	Rua de São Vicente n.º 556 4525-391 Louredo VFR	Louredo	1269		Omisso	125,00	RAN/REN	25,00	80
64	Joaquim José Gomes de Almeida	Rua do Reguengo n.º 10 4525-332 Guisande VFR	Louredo	529		Omisso	275,00	RAN/REN	55,00	80

Número da parcela	Nome dos proprietários	Residência	Identificação do prédio			Área da parcela	Classificação dos terrenos prevista no PDM	Comprimento das valas (m)	Largura das valas (cm)	
			Freguesia	Número da matriz e freguesia						Descrição Predial
				Rústica	Urbana					
65	Maria Anunciação Leite Oliveira Gomes	Rua 25 de Abril 4525-311 Guisande VFR	Guizande	1092		Omisso	25,00	RAN/REN	5,00	80
66	Rogério Fernandes Costa Neves	Rua 25 de Abril 4525-311 Guisande VFR	Guizande	531		Omisso	300,00	RAN/REN	60,00	80
67	Jorge Ferreira Gomes	Rua dos Augustos n.º 29 4505-485 Lobão	Guizande	532		Omisso	90,00	RAN/REN	18,00	80
70	Raimundo Ferreira Silva	Rua 25 de Abril n.º 610 4525-311 Guisande VFR	Guizande	538		Omisso	40,00	RAN/REN	8,00	80
71	Olimpio Ferreira Sousa	Rua do Regato n.º 233 4505-379 Fiães VFR	Guizande	539		Omisso	40,00	RAN/REN	8,00	80
72	António Fernando Ferreira Silva	Rua do Reguengo n.º 274 4525-332 Guisande VFR	Guizande	540		Omisso	80,00	RAN/REN	16,00	80
73	José Alberto Garcia Pinto Correia	Rua 11 n.º 923 4500-224 Espinho	Guizande	541		Omisso	90,00	RAN/REN	18,00	80
74	José Alberto Garcia Pinto Correia	Rua 11 n.º 923 4500-224 Espinho	Guizande	558		Omisso	100,00	RAN/REN	20,00	80
75	Jorge Ferreira Gomes	Rua dos Augustos n.º 29 4505-485 Lobão	Guizande	559		Omisso	400,00	RAN/REN	80,00	80
75/1	António Joaquim Reis de Oliveira	Morada desconhecida	Guizande	Omisso		Omisso	80,00	RAN/REN	16,00	80
76	Maria Angelina Oliveira Gomes	Rua 25 de Abril 4525-311 Guisande	Guizande	562		Omisso	375,00	RAN/REN	75,00	80
77	Maria Alzira Oliveira Fonseca Correia	Travessa da Paz n.º 22 4525-419 Vale VFR	Guizande	563		Omisso	100,00	RAN/REN	20,00	80
78	José Alves Oliveira	Rua da Felecidade n.º 205 4525-411 Vale VFR	Guizande	564		Omisso	125,00	RAN/REN	25,00	80
79	Jorge Ferreira Gomes	Rua dos Augustos n.º 29 4505-485 Lobão	Guizande	565		Omisso	150,00	RAN/REN	30,00	80
80	Rogério Fernandes Costa Neves	Rua 25 de Abril 4525-311 Guisande VFR	Guizande	569		Omisso	175,00	RAN/REN	35,00	80

Número da parcela	Nome dos proprietários	Residência	Identificação do prédio			Área da parcela	Classificação dos terrenos prevista no PDM	Comprimento das valas (m)	Largura das valas (cm)	
			Freguesia	Número da matriz e freguesia						Descrição Predial
				Rústica	Urbana					
81	Algino Gomes de Almeida	Travessa de Fornos n.º 52 4525-348 Guisande VFR	Guizande	570		Omisso	175,00	RAN/REN	35,00	80
83	Rogério Fernandes Costa Neves	Rua 25 de Abril 4525-311 Guisande VFR	Guizande	665		Omisso	275,00	RAN/REN	552,00	80
85	Eugénio Silva Bernardo	Rua Central n.º 1560 4525-363 Louredo VFR	Guizande	663		Omisso	50,00	RAN/REN	10,00	80
86	Adolfo Jorge Costa Lopes	Rua Central n.º 542 4525-363 Louredo VFR	Louredo	1276		Omisso	100,00	RAN/REN	20,00	80
87	Domingos Gomes Cruz	Rua Direita n.º 143 4525-369 Louredo VFR	Louredo	1280		Omisso	260,00	RAN/REN	52,00	80
88	Diamantino Santos Oliveira	Rua da Urbanização da Estação n.º 114 4485-009 Aveleda VCD	Louredo	1281		Omisso	175,00	RAN/REN	35,00	80
89	Diamantino Santos Oliveira	Rua da Urbanização da Estação n.º 114 4485-009 Aveleda VCD	Louredo	1282		Omisso	175,00	RAN/REN	35,00	80
90	Margarida Ferreira Magalhães	Rua Vale da Mó n.º 1 4525-392 Louredo VFR	Gião	314		Omisso	275,00	RAN/REN	55,00	80
91	Joaquim Gomes Silva	Rua Central n.º 1616 4525-353 Louredo VFR	Gião	320		Omisso	525,00	RAN/REN	105,00	80
92.1/ 92.2	Margarida Ferreira Magalhães	Rua Vale da Mó n.º 1 4525-392 Louredo VFR	Gião	321		Omisso	350,00	RAN/REN	70,00	80
93	Paulo Pais Ferreira	Rua Direita n.º 108 4525-369 Louredo VFR	Gião	325		Omisso	625,00	RAN/REN	125,00	80
94	Soremaco — Sociedade de Representações, L.ª	Rua Fernandes dos Anjos n.º 71 4400-141 Vila Nova de Gaia	Gião	326		Omisso	110,00	RAN/REN	22,00	80
95	Celestino Pereira Silva	Travessa dos Casais n.º 27 4525-306 Gião	Gião	Omisso		Omisso	40,00	RAN/REN	8,00	80
96	Maria Celeste Santos Pais Sá	Rua da Igreja 4525-362 Louredo VFR	Louredo	383		Omisso	550,00	RAN/REN	110,00	80
97	Jacinto Oliveira e Paiva	Rua Romana 4525-388 Louredo VFR	Gião	391		Omisso	350,00	RAN/REN	70,00	80

Número da parcela	Nome dos proprietários	Residência	Identificação do prédio			Área da parcela	Classificação dos terrenos prevista no PDM	Comprimento das valas (m)	Largura das valas (cm)	
			Freguesia	Número da matriz e freguesia						Descrição Predial
				Rústica	Urbana					
98	Augusto Silva Mouro	Av. da Liberdade n.º 1376 4525-303 Gião VFR	Gião	394		Omisso	75,00	RAN/REN	15,00	80
99	António da Costa Pais	Rua de São Tiago n.º 1955 4505-525 Lobão	Gião	400		Omisso	325,00	RAN/REN	65,00	80
100	Maria Celeste Santos Pais Sá	Rua da Igreja 4525-362 Louredo VFR	Gião	401		Omisso	500,00	RAN/REN	100,00	80
101	Maria Fernanda Costa Pais	Rua Nossa Sr.ª Fátima n.º 21 4525-291 Canedo VFR	Gião	402		Omisso	375,00	RAN/REN	75,00	80
102	Manuel Estrela Pereira	Rua da Mota n.º 990 4525-049 Canedo VFR	Canedo	3770		Omisso	300,00	RAN/REN	60,00	80
103	Francelina Silva Estrela	Rua do Ervideiro n.º 378 4525-121 Canedo VFR	Canedo	3769		Omisso	150,00	RAN/REN	30,00	80
104	Aida Gonçalves Pinto	Rua da Mota n.º 770 4525-049 Canedo VFR	Canedo	3768		Omisso	150,00	RAN/REN	30,00	80
105	Maria de Fátima Jesus Ferreira	Rua de St.º António n.º 640 4505-520 Lobão	Canedo	3763		Omisso	900,00	RAN/REN	180,00	80
106	Guilherme Gomes Silva	Rua das Ilhas n.º 61 4525-074 Canedo VFR	Canedo	3765		Omisso	325,00	RAN/REN	65,00	80
107	Helena de Jesus	Rua do Ervideiro n.º 288 4525-121 Canedo VFR	Canedo	3736		Omisso	500,00	RAN/REN	100,00	80
108	Avelino José Pinto Pereira	Rua do Ervideiro n.º 450 4525-121 Canedo VFR	Louredo	370		Omisso	200,00	RAN/REN	40,00	80
109	Maria de Fátima Jesus Ferreira	Rua de St.º António n.º 640 4505-520 Lobão	Louredo	369		Omisso	275,00	RAN/REN	55,00	80
110	António Luís Gomes de Almeida	Av. Nossa Senhora da Hora n.º 499 4525-301 Gião VFR	Vale	2382		Omisso	325,00	RAN/REN	65,00	80
111	Agostinho Jesus Gomes	Rua de Azevedo n.º 200 4525-301 Gião VFR	Vale	2380		Omisso	500,00	RAN/REN	100,00	80
113	Avelino Silva Marques	Rua da Ordenha n.º 382 4525-050 Canedo VFR	Canedo	3663		Omisso	475,00	RAN/REN	95,00	80

Número da parcela	Nome dos proprietários	Residência	Identificação do prédio			Área da parcela	Classificação dos terrenos prevista no PDM	Comprimento das valas (m)	Largura das valas (cm)	
			Freguesia	Número da matriz e freguesia						Descrição Predial
				Rústica	Urbana					
114	Agostinho Manuel Correia da Costa	Rua da Boavista nº 2 4525-303 Gião VFR	Canedo	3646		Omisso	350,00	RAN/REN	70,00	80
115	Agostinho Manuel Correia da Costa	Rua da Boavista nº 2 4525-303 Gião VFR	Canedo	3645		Omisso	350,00	RAN/REN	70,00	80
116	Agostinho Manuel Correia da Costa	Rua da Boavista nº 2 4525-303 Gião VFR	Canedo	3644		Omisso	150,00	RAN/REN	30,00	80
117	Agostinho Manuel Correia da Costa	Rua da Boavista nº 2 4525-303 Gião VFR	Canedo	3643		Omisso	600,00	RAN/REN	120,00	80
119	Maria Pereira Gonçalves	Travessa da Peninha nº 7 4525-052 Canedo VFR	Canedo	3579		Omisso	300,00	RAN/REN	60,00	80
120	Irene de Oliveira Gonçalves	Travessa do Cabo nº 58 4525-236 Canedo VFR	Canedo	3580		Omisso	200,00	RAN/REN	40,00	80
121	Laurinda Pereira Gonçalves	Rua Nossa Senhora da Boa Viagem nº 345 4525-199 Canedo VFR	Canedo	3585		Omisso	1.100,00	RAN/REN	220,00	80
122	Fernanda Gomes Alves da Silva	Rua do Engenho 4505-690 Caldas de São Jorge	Canedo	3601		Omisso	80,00	RAN/REN	16,00	80
123	Álvaro Nogueira Silva Sá	Rua Nossa Srª da Natividade nº 234 4525-384 Louredo VFR	Canedo	3602		Omisso	175,00	RAN/REN	35,00	80
124	Laurinda Oliveira Marques	Rua da Formiga nº 136 4525-042 Canedo VFR	Canedo	3603		Omisso	130m3	RAN/REN	26,00	80
125	Maria Darlina da Silva e Sousa Ribeiro Cunha	Rua da Hospedaria da Malaposta nº 46 3720-212 Oliveira de Azemeis	Vale	1755		Omisso	50,00	RAN/REN	10,00	80
126	António Manuel Pereira Pinheiro	Rua do Salgueiro nº 920 4523-153 Canedo VFR	Canedo	3604		Omisso	100,00	RAN/REN	20,00	80
127	Avelino José Pinto Pereira	Rua do Ervideiro nº 450 4525-121 Canedo VFR	Canedo	3605		Omisso	137,50	RAN/REN	27,5	80
128	Maria Generosa de Jesus Correia	Travessa do Cabo nº 65 4525-236 Canedo VFR	Canedo	3614		Omisso	150,00	RAN/REN	30,00	80
129	Rosalina da Conceição	Av. da Igreja nº 3679 4525-403 Vale VFR	Canedo	3615		Omisso	470,00	RAN/REN	90,00	80



Número da parcela	Nome dos proprietários	Residência	Identificação do prédio			Área da parcela	Classificação dos terrenos prevista no PDM	Comprimento das valas (m)	Largura das valas (cm)	
			Freguesia	Número da matriz e freguesia						Descrição Predial
				Rústica	Urbana					
130	António Silva Pinheiro	Rua do Salgueiro n.º 438 4525-153 Canedo VFR	Canedo	3616		Omisso	250,00	RAN/REN	50,00	80
131	Maria Generosa de Jesus Correia	Travessa do Cabo n.º 65 4525-236 Canedo VFR	Canedo	3617		Omisso	440,00	RAN/REN	88,00	80
132	Domingos Pinto Silva	Rua do Outeiro n.º 184 4525-308 Gião VFR	Canedo	3627		Omisso	250,00	RAN/REN	50,00	80
133	Antero Gomes de Oliveira	Rua de Cedofeita n.º 204 4525-431 Vale VFR	Canedo	3629		Omisso	175,00	RAN/REN	35,00	80
134	Helena Sá Pinto Rocha	Rua da Pua n.º 275 4525-056 Canedo VFR	Canedo	3500		Omisso	50,00	RAN/REN	10,00	80
135	Fernanda Gomes Alves da Silva	Rua do Engenho 4505-690 Caldas de São Jorge	Canedo	3630		Omisso	100,00	RAN/REN	20,00	80
136	Rosa da Mota	Av. da Igreja 4525-403 Vale VFR	Canedo	3502		Omisso	150,00	RAN/REN	30,00	80
137	Fernanda Gomes Alves da Silva	Rua do Engenho 4505-690 Caldas de São Jorge	Canedo	3501		Omisso	700,00	RAN/REN	140,00	80
138	Joaquina da Costa	Rua do Outeiro n.º 184 4525-308 Gião VFR	Canedo	3497		Omisso	75,00	RAN/REN	15,00	80
139	Helena Sá Pinto Rocha	Rua da Pua n.º 275 4525-056 Canedo VFR	Canedo	3496		Omisso	225,00	RAN/REN	45,00	80
140	Fernanda Gomes Alves da Silva	Rua do Engenho 4505-690 Caldas de São Jorge	Canedo	3495		Omisso	225,00	RAN/REN	45,00	80
141	Manuel Ferreira da Costa	Rua Principal n.º 406, B.I.A Hab. 2.3 4410-120 São Félix da Marinha	Vale	2039		Omisso	375,00	RAN/REN	75,00	80
142	Maria Flor da Costa	Av. da Igreja n.º 880 4525-403 Vale VFR	Vale	2085		Omisso	350,00	RAN/REN	70,00	80
143	Maria Flor da Costa	Av. da Igreja n.º 880 4525-403 Vale VFR	Canedo	3493		Omisso	450,00	RAN/REN	90,00	80

Número da parcela	Nome dos proprietários	Residência	Identificação do prédio			Área da parcela	Classificação dos terrenos prevista no PDM	Comprimento das valas (m)	Largura das valas (cm)	
			Freguesia	Número da matriz e freguesia						Descrição Predial
				Rústica	Urbana					
145	Herd. de Joaquim Francisco Sacramento	Av. da Igreja n.º 2360 4525-403 vale	Vale	2087		Omisso	225,00	ESPAÇO FORESTAL	45,00	80
146	Celestino Ferreira da Costa	Rua José Coutinho n.º 46, 2.º esq. 4465-180 São Mamede de Infesta	Vale	2088		Omisso	2.750,00	Espaço florestal	550,00	80
147	Herd. de Manuel Fernandes Silva	Av. da Igreja n.º 880 4525-403 Vale VFR	Vale	2086		Omisso	120,00	Espaço florestal	24,00	80
148	Leopoldina da Costa	Av. da Igreja n.º 760 4525-403 Vale VFR	Canedo	3483		Omisso	200,00	Espaço florestal	40,00	80
149	Celestino Ferreira da Costa	Rua José Coutinho n.º 46, 2.º esq. 4465-180 São Mamede de Infesta	Canedo	3481		Omisso	60,00	Espaço florestal	12,00	80
150	Vitorino Costa	Rua do paço n.º 1074 4525-287 Canedo VFR	Vale	2109		Omisso	450,00	Espaço florestal	90,00	80
152	Maria Flor da Costa	Av. da Igreja n.º 880 4525-403 Vale VFR	Vale	2112		Omisso	150,00	Espaço florestal	30,00	80
153	Fernando Ferrão Dias	Rua DR. Dionísio Vidal Coelho n.º 76 3750-133 Agueda	Canedo	2909		Omisso	100,00	Espaço florestal	20,00	80
154	Ângelo Manuel Marques Morgado	Rua Central 4525-353 Louredo VFR	Canedo	2908		Omisso	50,00	Espaço florestal	20,00	80
155	Angelina da Costa	Rua do Rego n.º 60 4525-290 Canedo VFR	Canedo	3480		Omisso	120,00	Espaço florestal	24,00	80
156.1/ 156.2	Maria Flor da Costa	Av. da Igreja n.º 880 4525-403 Vale VFR	Canedo	3479		Omisso	250,00	Espaço florestal	50,00	80
157	Francelina de Almeida	Rua da Pua n.º 11 4525-056 Canedo VFR	Canedo	3478		Omisso	75,00	Espaço florestal	15,00	80
158	Manuel José Pais da Costa	Av. da Igreja 4525-403 Vale VFR	Canedo	3477		Omisso	200,00	RAN/REN	40,00	80
159	António Francisco Pinheiro	Rua Relvas n.º 211 4525 079 Canedo VFR	Canedo	2921		Omisso	500,00	RAN/REN	100,00	80

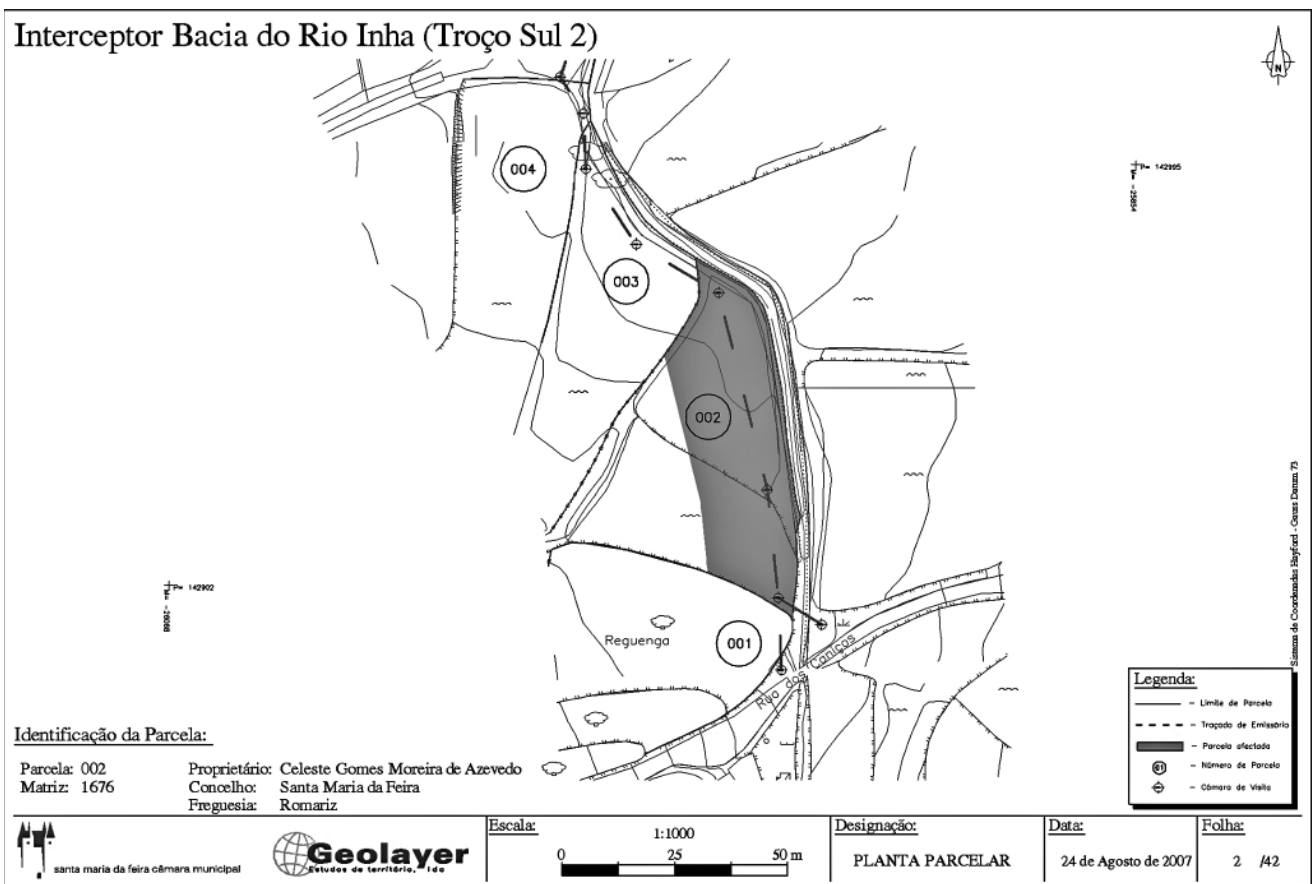
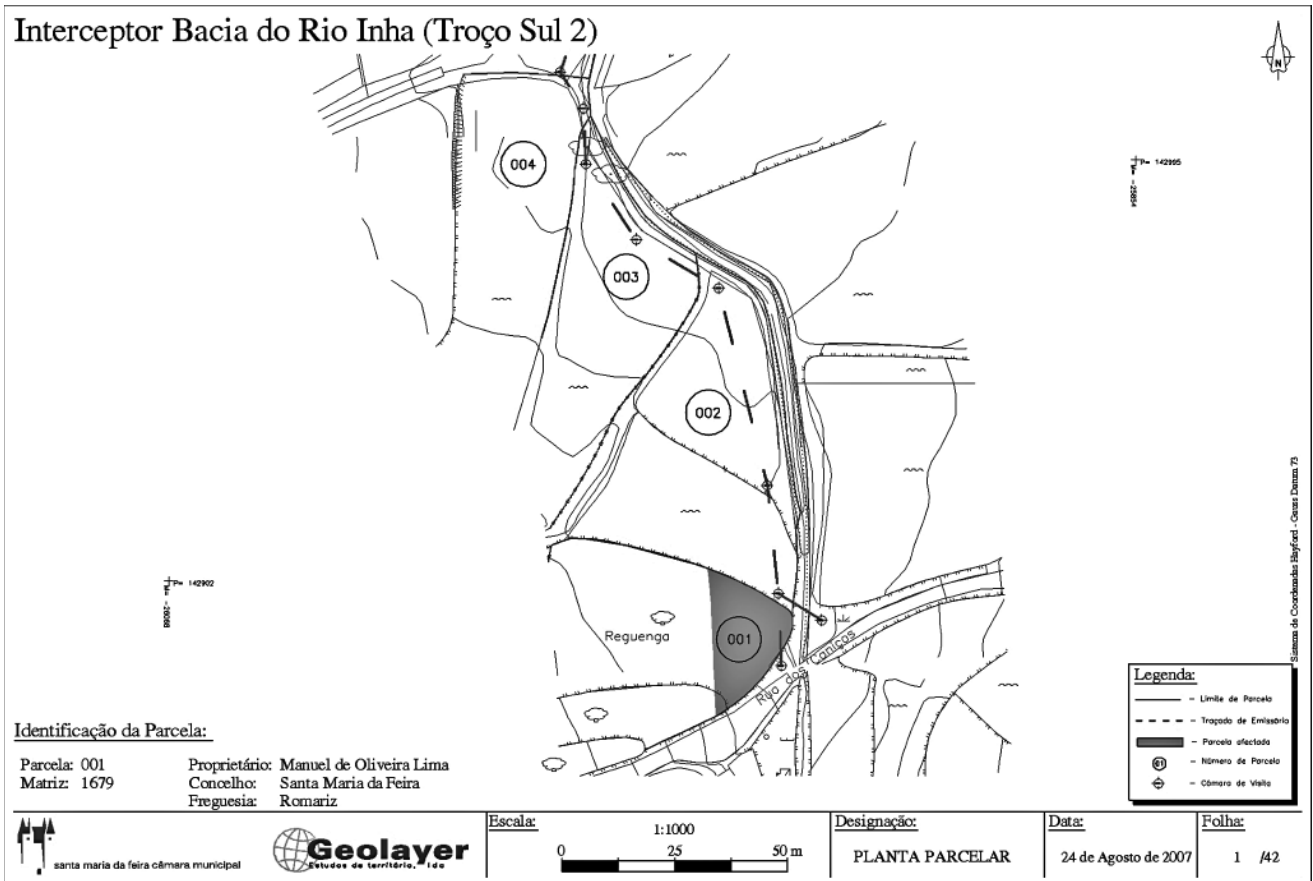
Número da parcela	Nome dos proprietários	Residência	Identificação do prédio			Área da parcela	Classificação dos terrenos prevista no PDM	Comprimento das valas (m)	Largura das valas (cm)	
			Freguesia	Número da matriz e freguesia						Descrição Predial
				Rústica	Urbana					
160	Anabela Ferreira Gonçalves e Outros	Quinta do Arieiro, Rua 12 n.º 432 Torre Itália, 7.º esq. Traseira 4520-615 São João de Ver	Canedo	2922		Omisso	650,00	RAN/REN	130,00	80
161	Anabela Ferreira Gonçalves e Outros	Quinta do Arieiro, Rua 12 n.º 432 Torre Itália, 7.º esq. Traseira 4520-615 São João de Ver	Canedo	3135		Omisso	200,00	RAN/REN	40,00	80
162	Deolinda Silva Barbosa	Lar do Inha 4525 Vale	Canedo	3136		Omisso	200,00	RAN/REN	40,00	80
164	Maria Estrela Pinheiro	Rua do Vale n.º 334 4525-446 Canedo VFR	Canedo	3140		Omisso	450,00	RAN/REN	90,00	80
165	Rosa Estrela Pinheiro	Rua de Paço n.º 1464 4525-287 Canedo VFR	Canedo	3143		Omisso	450,00	RAN/REN	90,00	80
166	António Fontes Pinheiro	Rua Pedra Branca 4525-051 canedo VFR	Canedo	3144		Omisso	175,00	RAN/REN	35,00	80
168	Joaquim Almeida Santos	Rua Nossa Sr.ª da Boa Viagem n.º 484 4525-195 Canedo VFR	Canedo	3147		Omisso	350,00	RAN/REN	70,00	80
169	Deolinda Silva Barbosa	Lar do Inha 4525 Vale	Canedo	Omisso		Omisso	750,00	RAN/REN	150,00	80
170	Desconhecido	Desconhecida	Canedo	Omisso		Omisso	250,00	RAN/REN	50,00	80
171	Joaquim Francisco G. Coelho	Rue Bandol, 9 Bis 1213 Onex Geneve Suisse	Canedo	Omisso		Omisso	200,00	RAN/REN	40,00	80
172	Manuel Ferreira da Costa e Silva	Rua do Rego n.º 60 4525-151 Canedo VFR	Canedo	3443		Omisso	180,00	RAN/REN	36,00	80
178	Manuel Pinheiro Azevedo	Travessa do Rego n.º 106 4525-250 Canedo VFR	Canedo	3225		Omisso	150,00	RAN/REN	30,00	80
179	Amélia Pereira Azevedo	Rua do Salgueiro n.º 437 4525-153 Canedo VFR	Canedo	3226		Omisso	175,00	RAN/REN	35,00	80

Número da parcela	Nome dos proprietários	Residência	Identificação do prédio			Área da parcela	Classificação dos terrenos prevista no PDM	Comprimento das valas (m)	Largura das valas (cm)	
			Freguesia	Número da matriz e freguesia						Descrição Predial
				Rústica	Urbana					
180	Herd. Amélia Silva	Rua Srª da Boa Viagem 352 4525-195 Canedo VFR	Canedo	3227		Omisso	160,00	RAN/REN	32,00	80
181	Herd. Ismael Fernando Conceição	Rua do Rio Douro nº 96 4525-281 Canedo VFR	Canedo	3228		Omisso	100,00	RAN/REN	20,00	80
182	Manuel Moreira Azevedo	Rua de São Paulo nº 173 4505-523 Lobão	Canedo	3230		Omisso	100,00	RAN/REN	20,00	80
183	Fernanda Mamede Silva	Rua do Paço nº 1025 4525-287 Canedo VFR	Canedo	3231		Omisso	160,00	RAN/REN	32,00	80
184	Joaquim Ferreira da Silva	Rua da Silva nº 40 4525-059 Canedo VFR	Canedo	3246		Omisso	140,00	RAN/REN	28,00	80
185	Herd. Florentina Luísa da Costa	Rua Srª da Boa Viagem 352 4525-195 Canedo VFR	Canedo	3392		Omisso	475,00	RAN/REN	95,00	80
187	Domingos da Costa	Paço-rego 4525-290 Canedo VFR	Canedo	Omisso		Omisso	150,00	RAN/REN	30,00	80
189	Oscar Almeida Melo	Rua do Barreiro nº 44 4525-108 Canedo VFR	Canedo	3403		Omisso	250,00	RAN/REN	50,00	80
190	Óscar Almeida Melo	Rua do Barreiro nº 44 4525-108 Canedo VFR	Canedo	3845		Omisso	675,00	RAN/REN	135,00	80
196	Manuel Mota Pais	Rua das Ribeiras nº 300 4525-080 Canedo VFR	Canedo	3853		Omisso	240,00	RAN/REN	48,00	80
199	Manuel da Mota Pais	Rua das Ribeiras nº 300 4525-080 Canedo VFR	Canedo	3854		Omisso	240,00	RAN/REN	48,00	80
201	Madalena José Robalinho	Rua Principal nº 8 4525-189 Canedo VFR	Canedo	3857		Omisso	110,00	RAN/REN	22,00	80
203	Herd. Arlindo Mota Pais	Rua das Ribeiras nº 300 4525-080 Canedo VFR	Canedo	3858		Omisso	75,00	RAN/REN	15,00	80
204	Manuel Gomes	Rua do Barreiro nº 624 4525-108 Canedo VFR	Canedo	3931		Omisso	75,00	RAN/REN	15,00	80

Número da parcela	Nome dos proprietários	Residência	Identificação do prédio			Área da parcela	Classificação dos terrenos prevista no PDM	Comprimento das valas (m)	Largura das valas (cm)	
			Freguesia	Número da matriz e freguesia						Descrição Predial
				Rústica	Urbana					
205	Manuel Gomes	Rua do Barreiro n.º 624 4525-108 Canedo VFR	Canedo	3932		Omisso	30,00	RAN/REN	6,00	80
206	Manuel Gomes	Rua do Barreiro n.º 624 4525-108 Canedo VFR	Canedo	3933		Omisso	90,00	RAN/REN	18,00	80
207	Manuel Gomes	Rua do Barreiro n.º 624 4525-108 Canedo VFR	Canedo	3934		Omisso	50,00	RAN/REN	10,00	80
208	Idilia Fernanda Ferreira Santos	Travessa do Espreado n.º 66 4525-240 Canedo VFR	Canedo	3935		Omisso	50,00	RAN/REN	10,00	80
209	António Silva Pinheiro	Rua do Salgueiro n.º 438 4525-153 Canedo VFR	Canedo	3936		Omisso	40,00	RAN/REN	8,00	80
210	António Silva Pinheiro	Rua do Salgueiro n.º 438 4525-153 Canedo VFR	Canedo	3937		Omisso	50,00	RAN/REN	10,00	80
211	António Silva Pinheiro	Rua do Salgueiro n.º 438 4525-153 Canedo VFR	Canedo	3938		Omisso	50,00	RAN/REN	10,00	80
212	Manuel Santos Silva	Rua de St.ª Teresinha 4525-194 Canedo VFR	Canedo	3274		Omisso	50,00	RAN/REN	10,00	80
213	Maria de Sousa Cardoso	Rua Principal do Barreiro n.º 700 4525-108 Canedo VFR	Canedo	3940		Omisso	280,00	RAN/REN	56,00	80
214	Maria de Sousa Cardoso	Rua Principal do Barreiro n.º 700 4525-108 Canedo VFR	Canedo	3930		Omisso	270,00	RAN/REN	54,00	80
217	Maria Helena Silva Cardoso Marques	Rua do Penedo n.º 120 4525-144 Canedo VFR	Canedo	3947		Omisso	62.5	RAN/REN	25,00	80
219	Alexandrina Almeida Patrício	Rua do Barreiro n.º 428 4525-108 Canedo VFR	Canedo	3949		Omisso	300,00	RAN/REN	120,00	80
220	Rosa Almeida Patrício	Rua do Barreiro n.º 191 4525-108 Canedo VFR	Canedo	3950		Omisso	300,00	RAN/REN	120,00	80
221	Manuel da Silva Nóbrega	Travessa do Mosteiro n.º 28 4525 -246 Canedo VFR	Canedo	3956		Omisso	25,00	RAN/REN	20,00	80

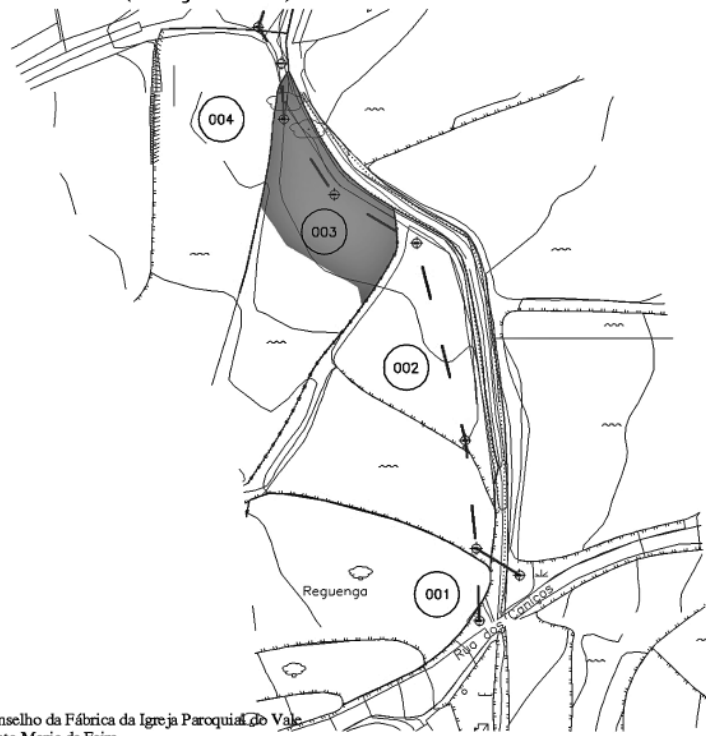
Número da parcela	Nome dos proprietários	Residência	Identificação do prédio			Área da parcela	Classificação dos terrenos prevista no PDM	Comprimento das valas (m)	Largura das valas (cm)	
			Freguesia	Número da matriz e freguesia						Descrição Predial
				Rústica	Urbana					
222	Herd. Agostinho Soares Oliveira	Desconhecida	Canedo	Omisso		Omisso	250,00	RAN/REN	50,00	80
223	António Luís Gomes de Almeida	Av. N. Srª da Boa Hora n.º 499 4525-301 Gião VFR	Gião	Omisso		Omisso	125,00	RAN/REN	50,00	80
224	Manuel Tavares da Silva	Rua das Mimosas n.º 21 4525-282 Canedo VFR	Gião	Omisso		Omisso	200,00	RAN/REN	80,00	80
225	António Luís Gomes de Almeida	Av. N. Srª da Boa Hora n.º 499 4525-301 Gião VFR Av. N. Srª da Boa Hora n.º 499 4525-301 Gião VFR	Gião	Omisso		Omisso	100,00	RAN/REN	20,00	80
226	Margarida Ferreira Baptista	Rua de São Pedro n.º 87 4525-301 Gião VFR	Gião	524		Omisso	200,00	RAN/REN	40,00	80
227	Manuel Francisco Oliveira Pinto	Rua Canedinho n.º 633 4525-304 Gião VFR	Gião	523		Omisso	300,00	RAN/REN	60,00	80
228	Soremaco — Sociedade de Representações, L. <sup>da</sup>	Rua Fernandes dos Anjos n.º 71 4400-141 Vila Nova de Gaia	Gião	595		Omisso	525,00	RAN/REN	105,00	80
229	Herd. Lino Fernandes Silva Lopes	Desconhecida	Gião	597		Omisso	225,00	RAN/REN	45,00	80
231	Margarida Alves Santiago	Suiça	Gião	624		Omisso	125,00	RAN/REN	25,00	80
233	Maria José Dias de Oliveira	Lotissement Parc, 39100 Brevans França	Gião	627		Omisso	650,00	RAN/REN	130,00	80
234	Irene Alves Cancela Moura	Av. da Igreja n.º 553 4525-302 Gião VFR	Gião	636		Omisso	900,00	Zona de Construção Preferente	180,00	80
236	Eulália de Pinho Coelho Guimarães	Rua 1.º de Maio n.º 37 4520-176 Santa Maria da Feira	Gião	Omisso		Omisso	250,00	Zona de Construção Preferente	50,00	80
237	Irene Alves Cancela Moura	Av. da Igreja n.º 553 4525-302 Gião VFR	Gião	65		Omisso	190,00	RAN/REN	38,00	80
238	Maria Fernanda Pinto Coelho	Rua Principal n.º 67 4525-275 Canedo VFR	Gião	719		Omisso	400,00	RAN/REN	80,00	80

Número da parcela	Nome dos proprietários	Residência	Identificação do prédio			Área da parcela	Classificação dos terrenos prevista no PDM	Comprimento das valas (m)	Largura das valas (cm)	
			Freguesia	Número da matriz e freguesia						Descrição Predial
				Rústica	Urbana					
239	Eulália de Pinho Coelho Guimarães	Rua 1º de Maio nº 37 4520-176 Santa Maria da Feira	Gião	716		Omisso	80,00	RAN/REN	16,00	80
240	Leite R. & Filhos Lda.	Rua Zona Industrial nº 466 4525-062 Canedo VFR	Gião	66		Omisso	410,00	RAN/REN	82,00	80
241	Alcino Gonçalves Ferreira	Rua da Amizade nº 240 4525-309 Gião Vfr	Gião	67		Omisso	75,00	RAN/REN	25,00	80
242	Celeste Ferreira	Rua da Liberdade nº 445 4525-305 Gião VFR	Gião	69		Omisso	450,00	RAN/REN	90,00	80
247	Delfim Pereira Sousa Melo	Rua Maj. Brig. Mário C. Branco nº 68 São Paulo	Gião	114		Omisso	190,00	RAN/REN	38,00	80
249	Abigail Leite de Jesus	Rua do Eleito Local 4525-305 Gião VFR	Gião	Omisso		Omisso	80,00	RAN/REN	30,00	80
250	Amélia Fernanda Baptista Marinheiro Resende	Estrada Nacional nº 1, 1699 4535-214 Mozelos VFR	Gião	116		Omisso	130,00	RAN/REN	26,00	80
251	José Silva Mouro	Rua do Pomar nº 3 4525-148 Gião VFR	Gião	Omisso		Omisso	450,00	RAN/REN	90,00	80
252	José Ferreira Mouro	Rua dos Marinhos nº 11 4525-301 Gião VFR	Gião	Omisso		Omisso	100,00	RAN/REN	20,00	80





Interceptor Bacia do Rio Inha (Troço Sul 2)




Identificação da Parcela:

Parcela: 003      Proprietário: Conselho da Fábrica da Igreja Paroquial do Vale  
 Matriz: 1675      Concelho: Santa Maria da Feira  
 Freguesia: Romariz

**Legenda:**

- Limite de Parcela
- Traçado de Emissário
- Parcela afectada
- ⊕ - Número de Parcela
- ⊕ - Câmara de Visita



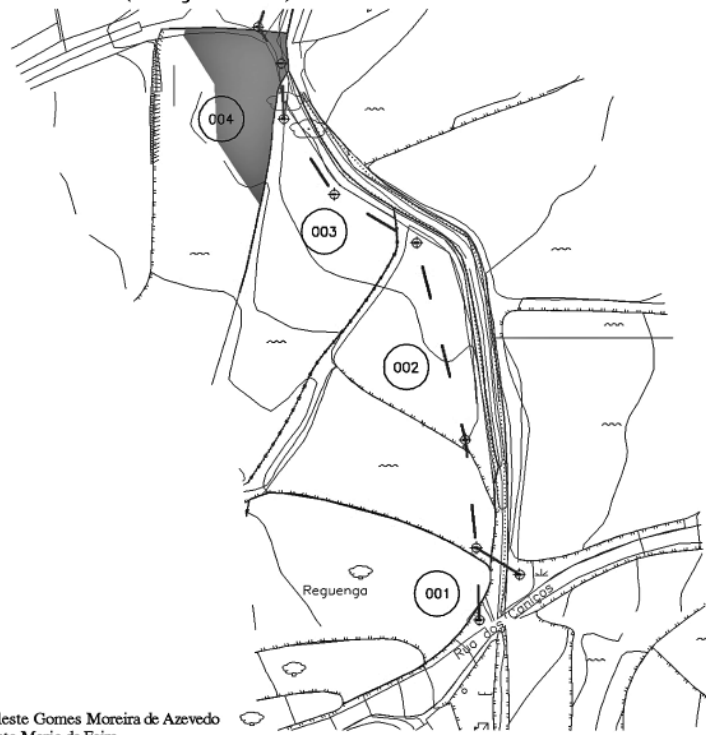
Designação: PLANTA PARCELAR

Data: 24 de Agosto de 2007

Folha: 3 /42

Sistema de Coordenadas: UTM - Zona 25N

Interceptor Bacia do Rio Inha (Troço Sul 2)




Identificação da Parcela:

Parcela: 004      Proprietário: Celeste Gomes Moreira de Azevedo  
 Matriz: 1674      Concelho: Santa Maria da Feira  
 Freguesia: Romariz

**Legenda:**

- Limite de Parcela
- Traçado de Emissário
- Parcela afectada
- ⊕ - Número de Parcela
- ⊕ - Câmara de Visita



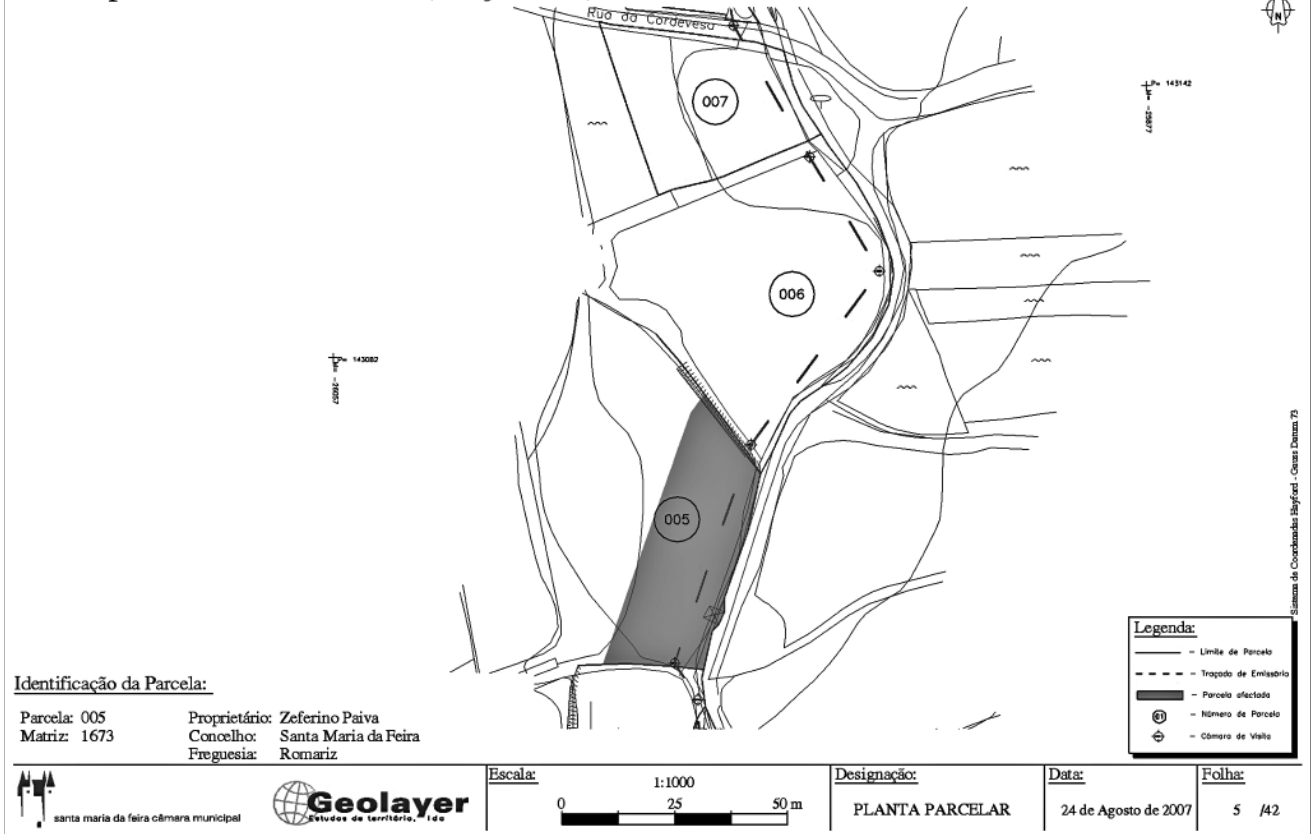
Designação: PLANTA PARCELAR

Data: 24 de Agosto de 2007

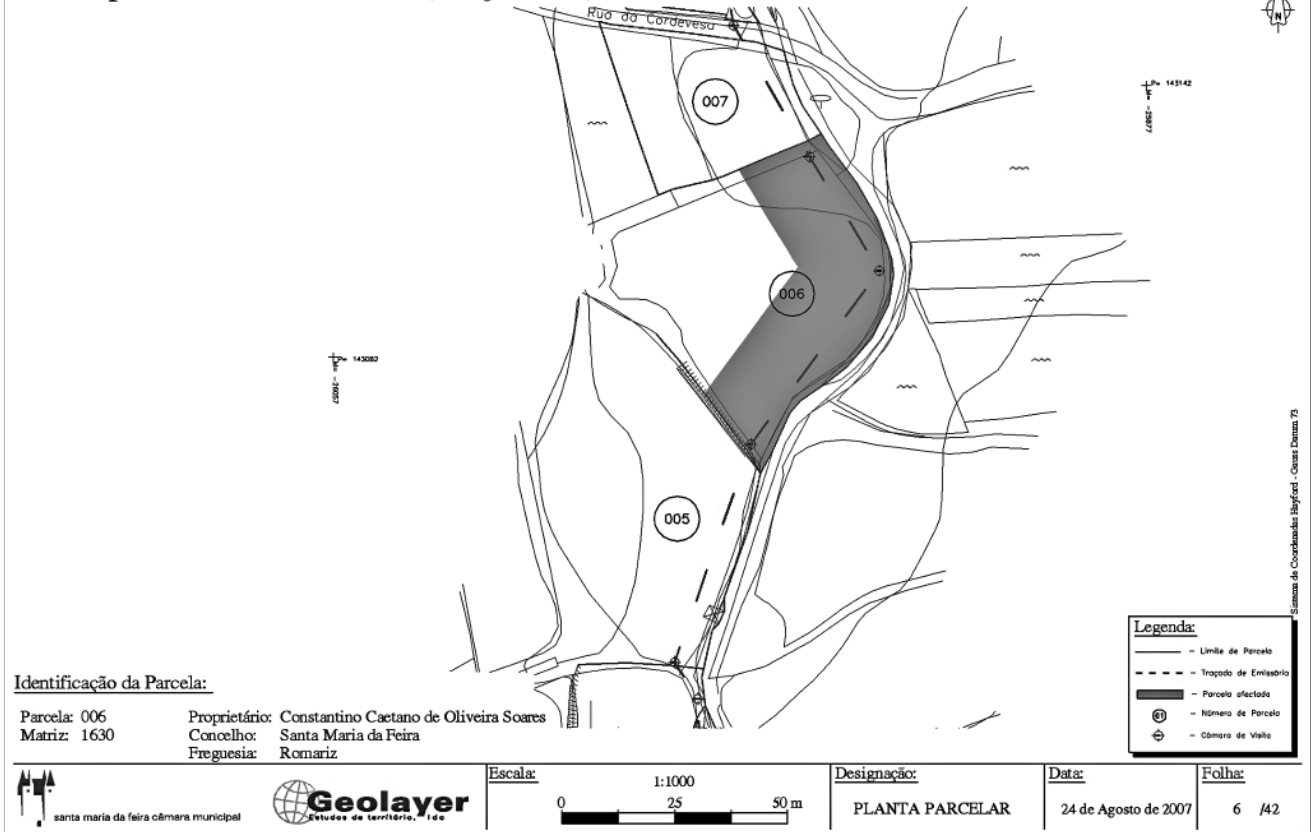
Folha: 4 /42

Sistema de Coordenadas: UTM - Zona 25N

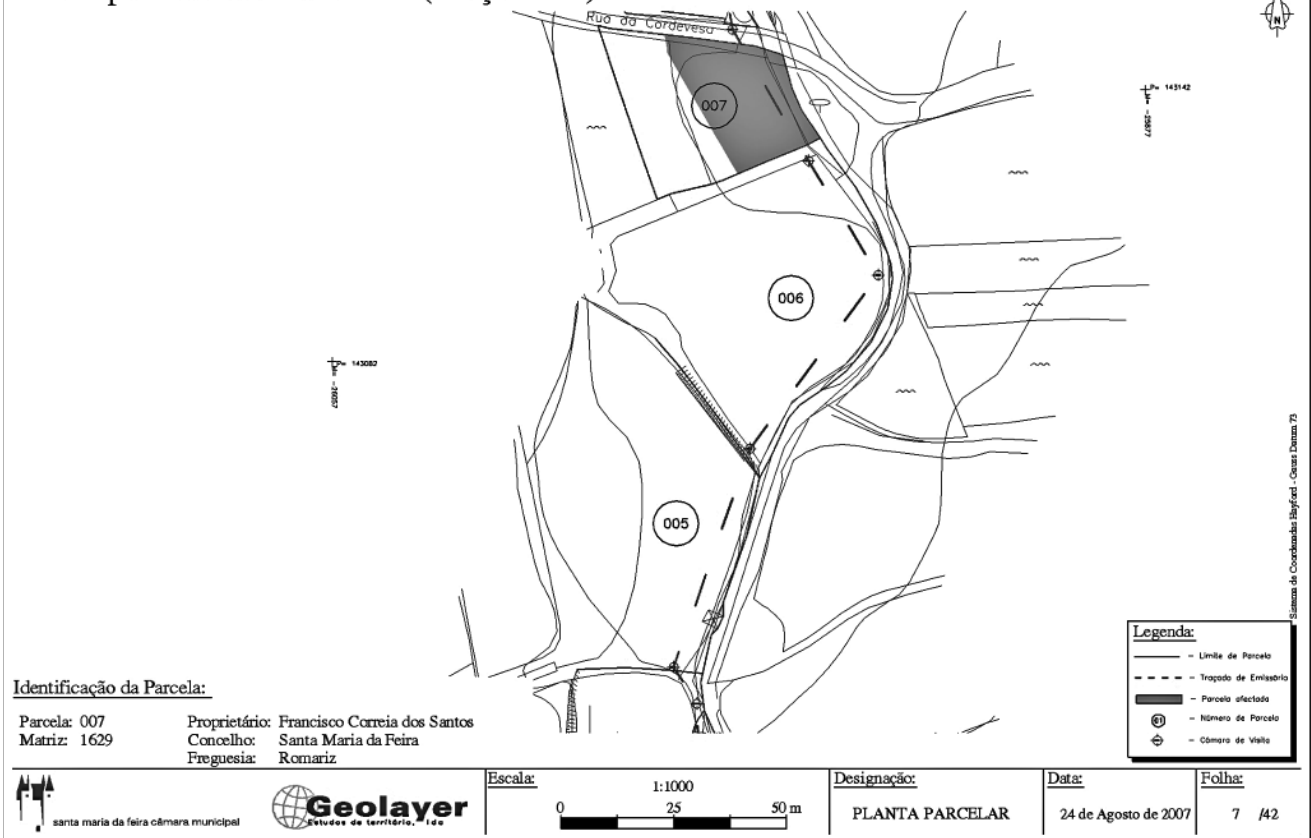
### Interceptor Bacia do Rio Inha (Troço Sul 2)



### Interceptor Bacia do Rio Inha (Troço Sul 2)

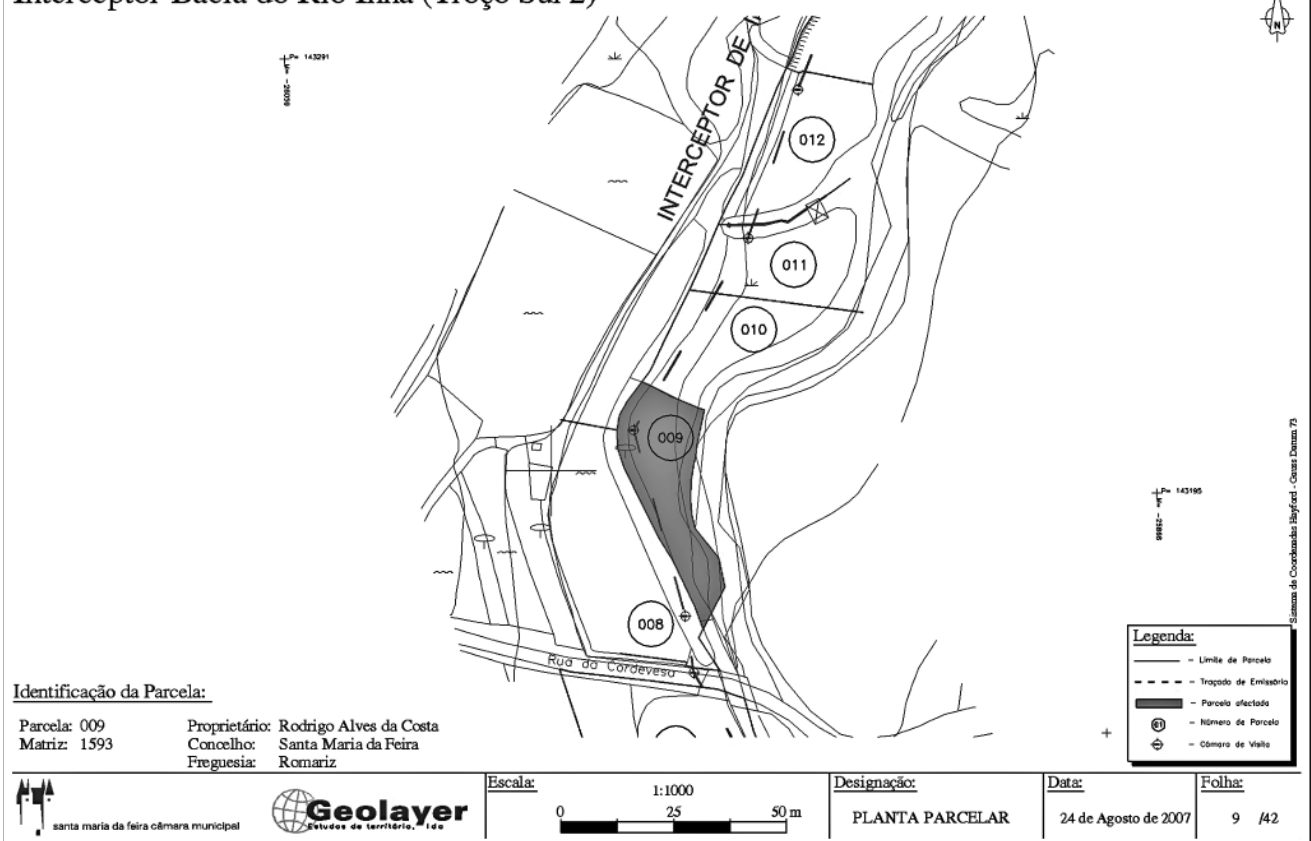


Interceptor Bacia do Rio Inha (Troço Sul 2)



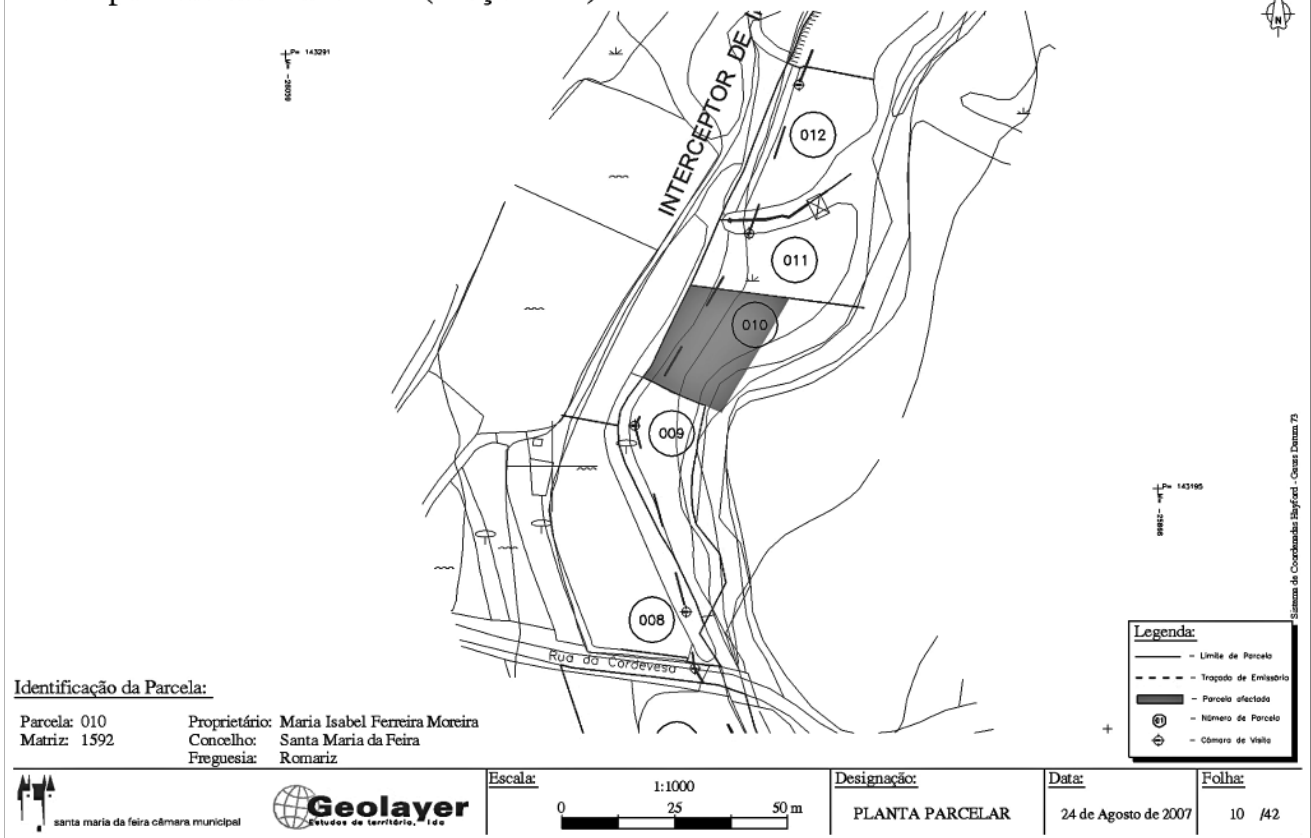
Sistema de Coordenadas UTM - Zona 25N

Interceptor Bacia do Rio Inha (Troço Sul 2)

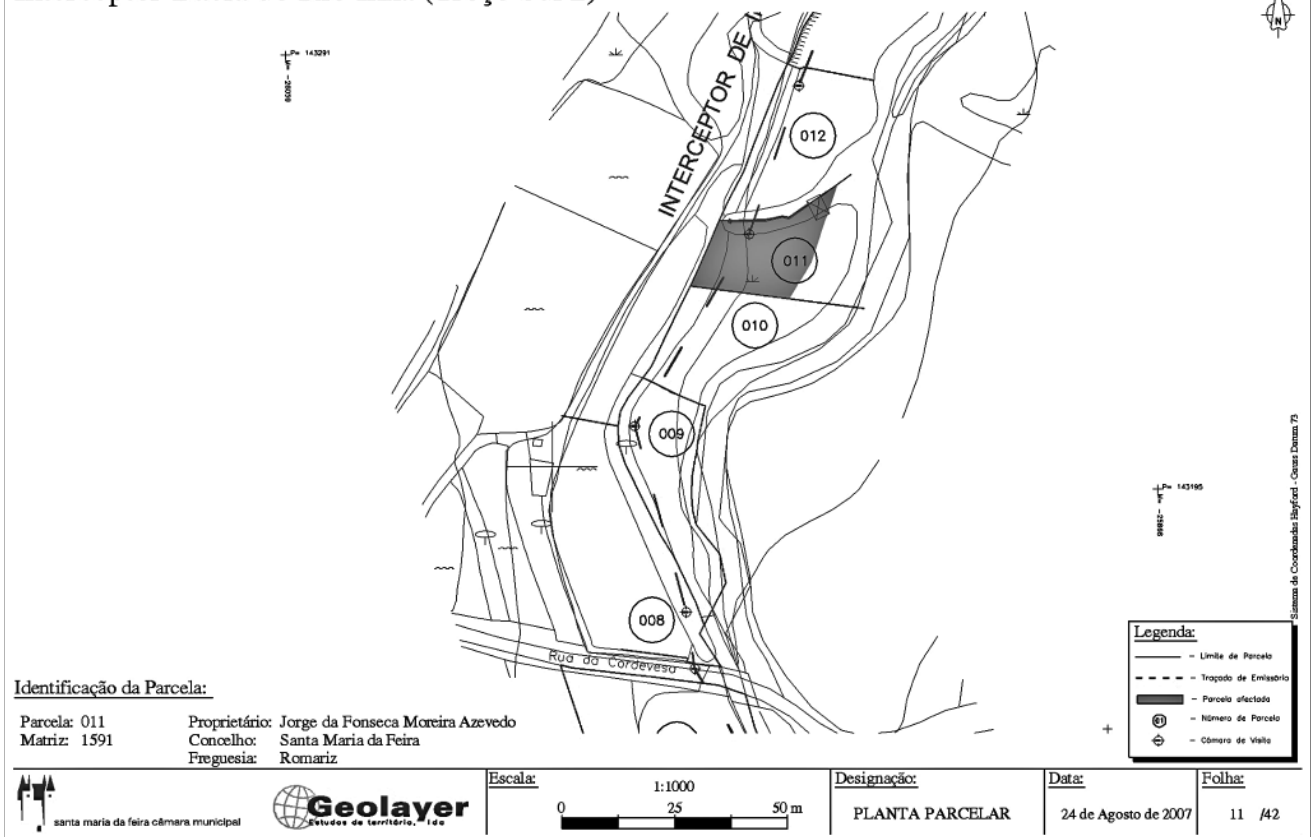


Sistema de Coordenadas UTM - Zona 25N

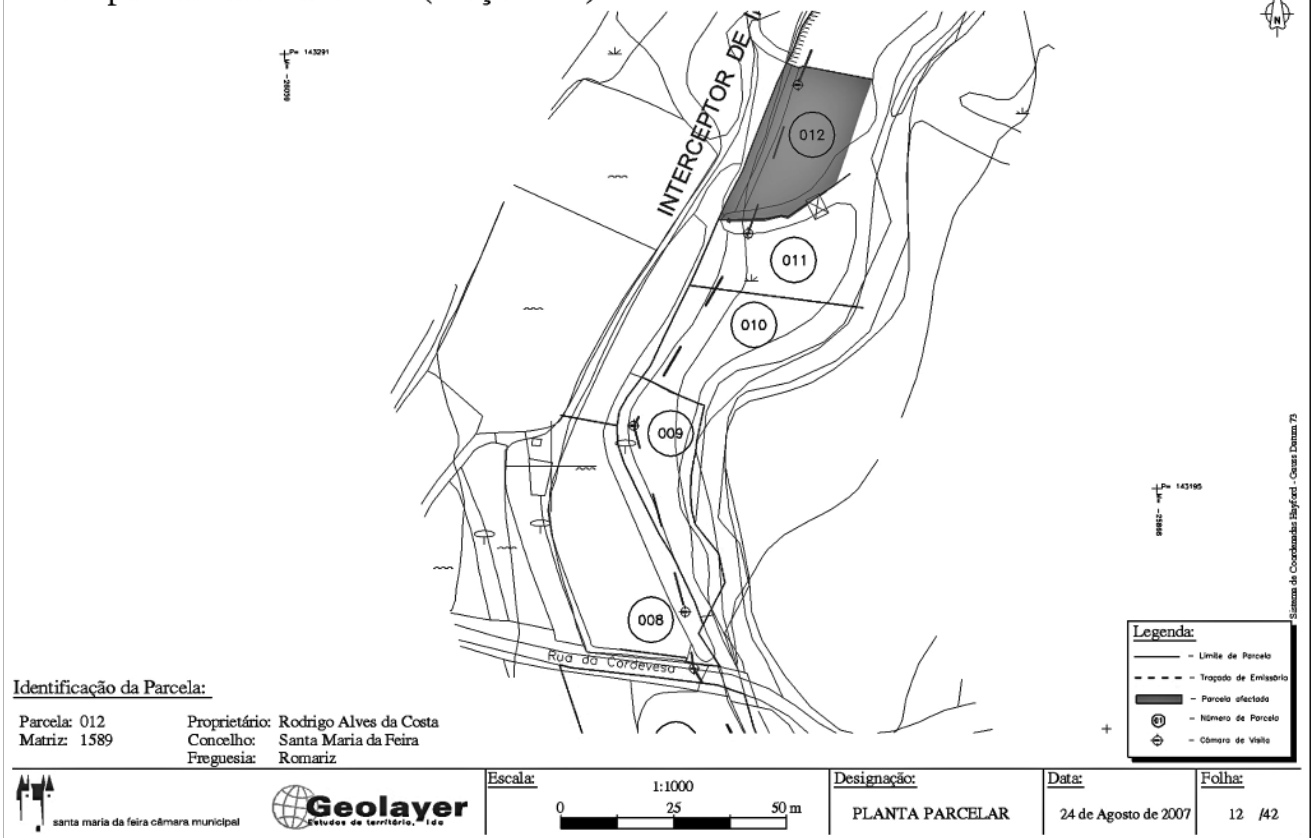
### Interceptor Bacia do Rio Inha (Troço Sul 2)



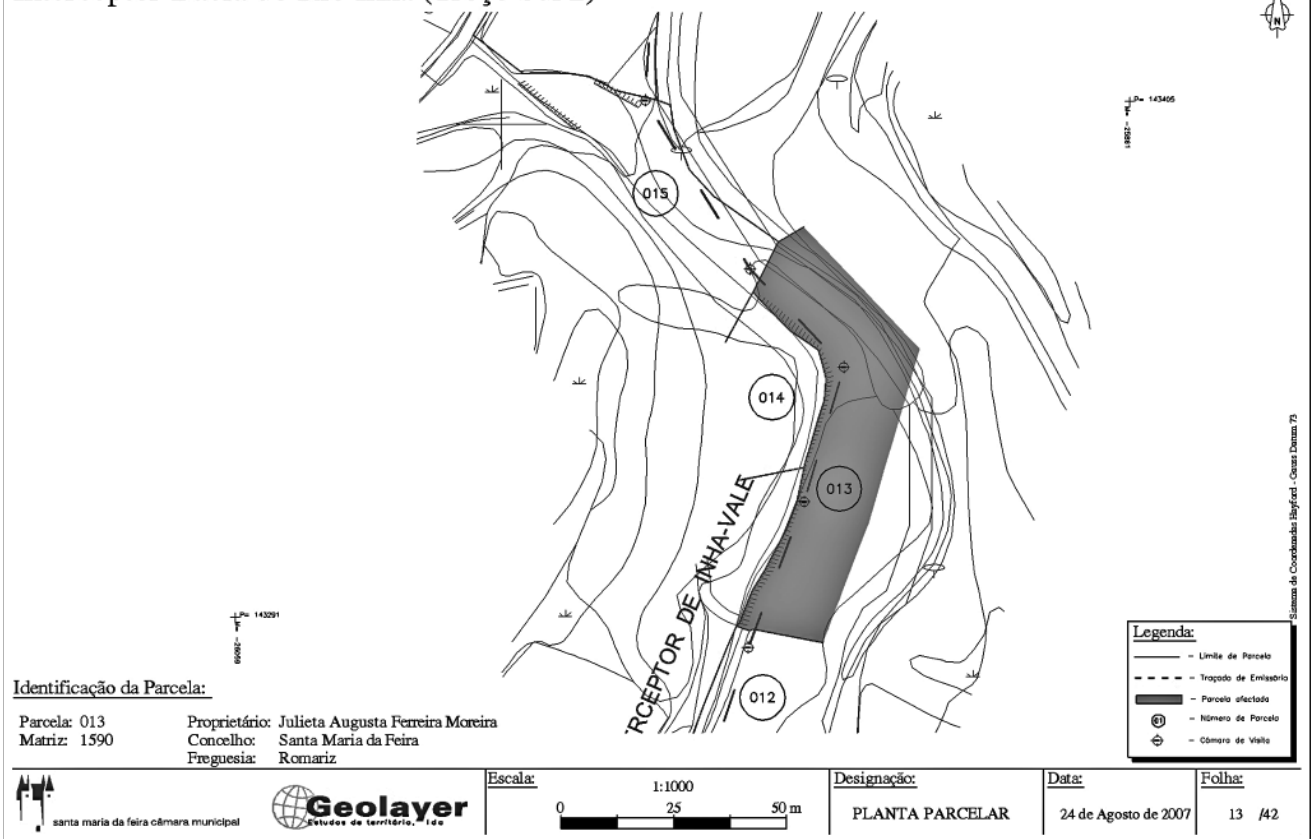
### Interceptor Bacia do Rio Inha (Troço Sul 2)



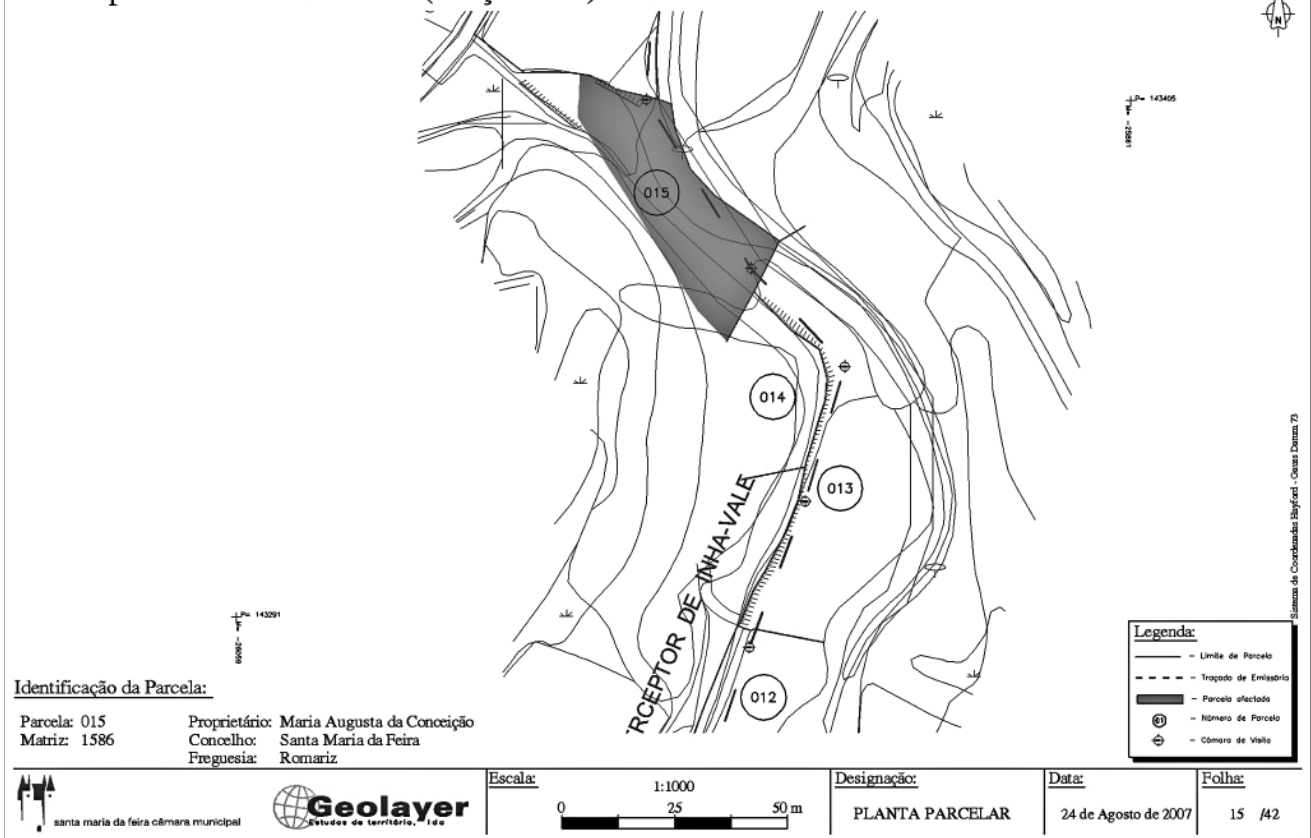
Interceptor Bacia do Rio Inha (Troço Sul 2)



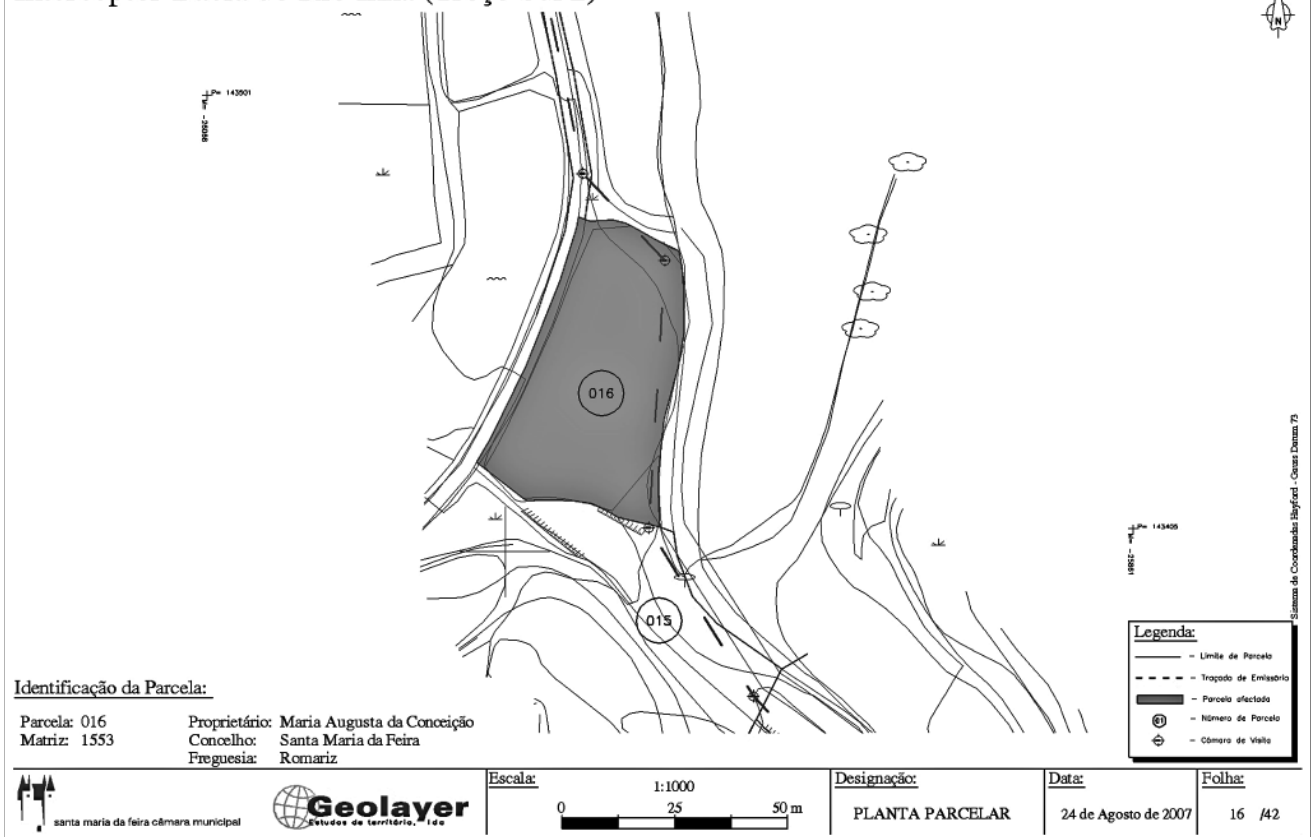
Interceptor Bacia do Rio Inha (Troço Sul 2)



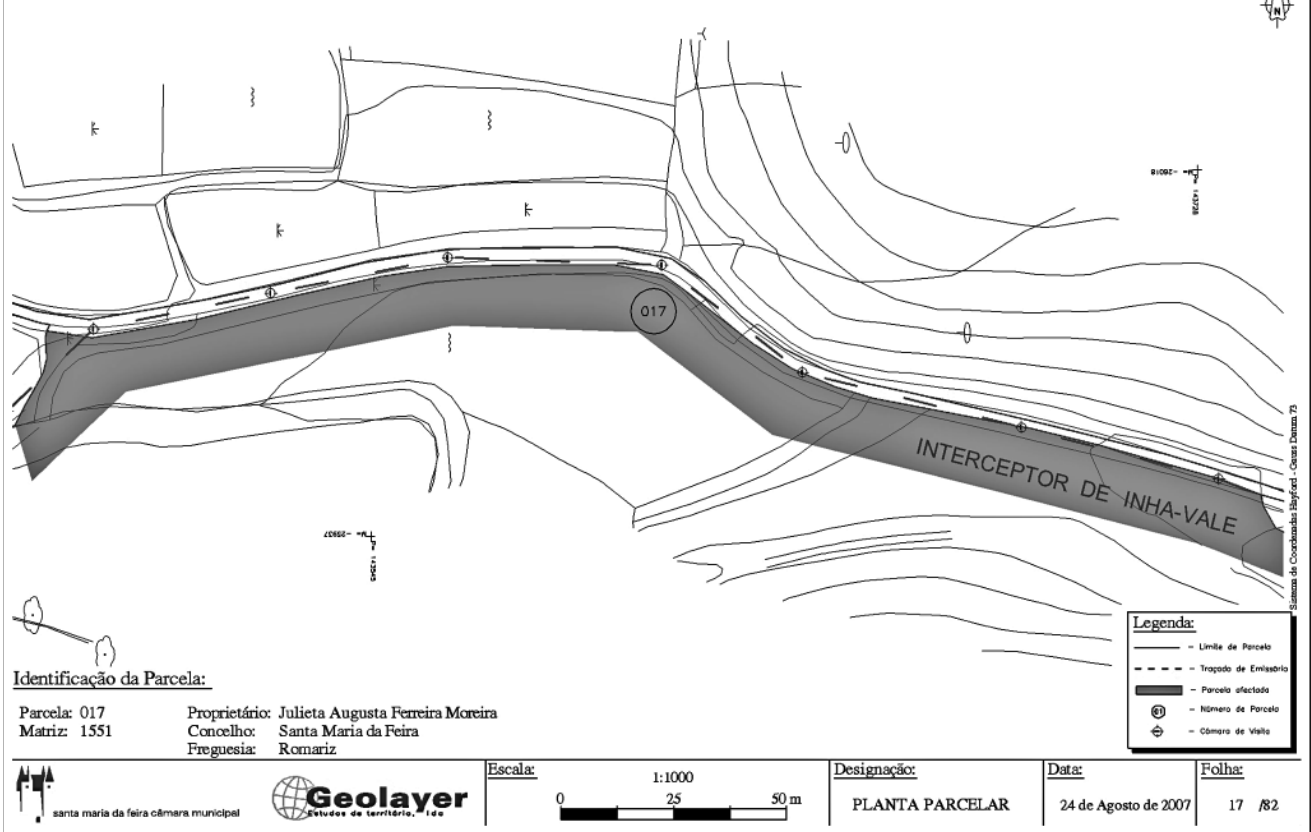
### Interceptor Bacia do Rio Inha (Troço Sul 2)



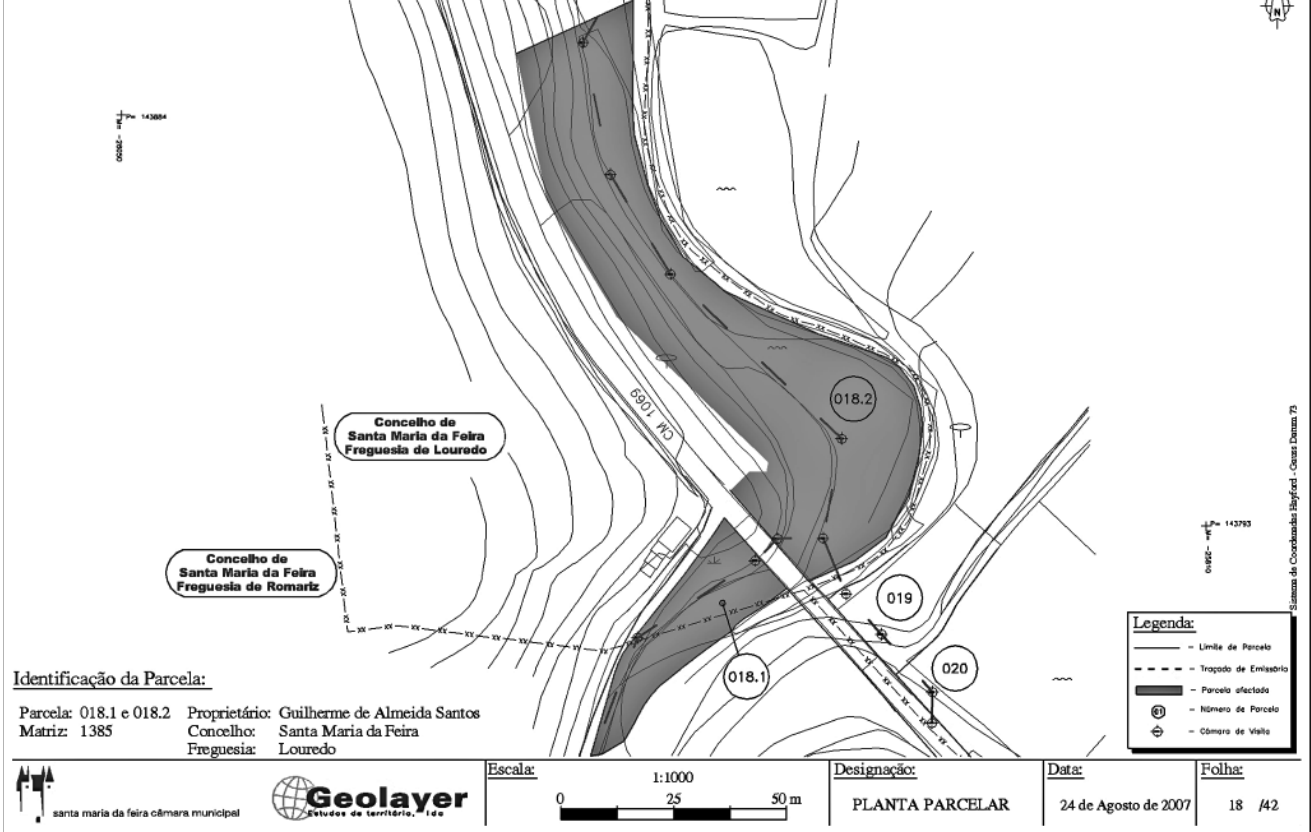
### Interceptor Bacia do Rio Inha (Troço Sul 2)



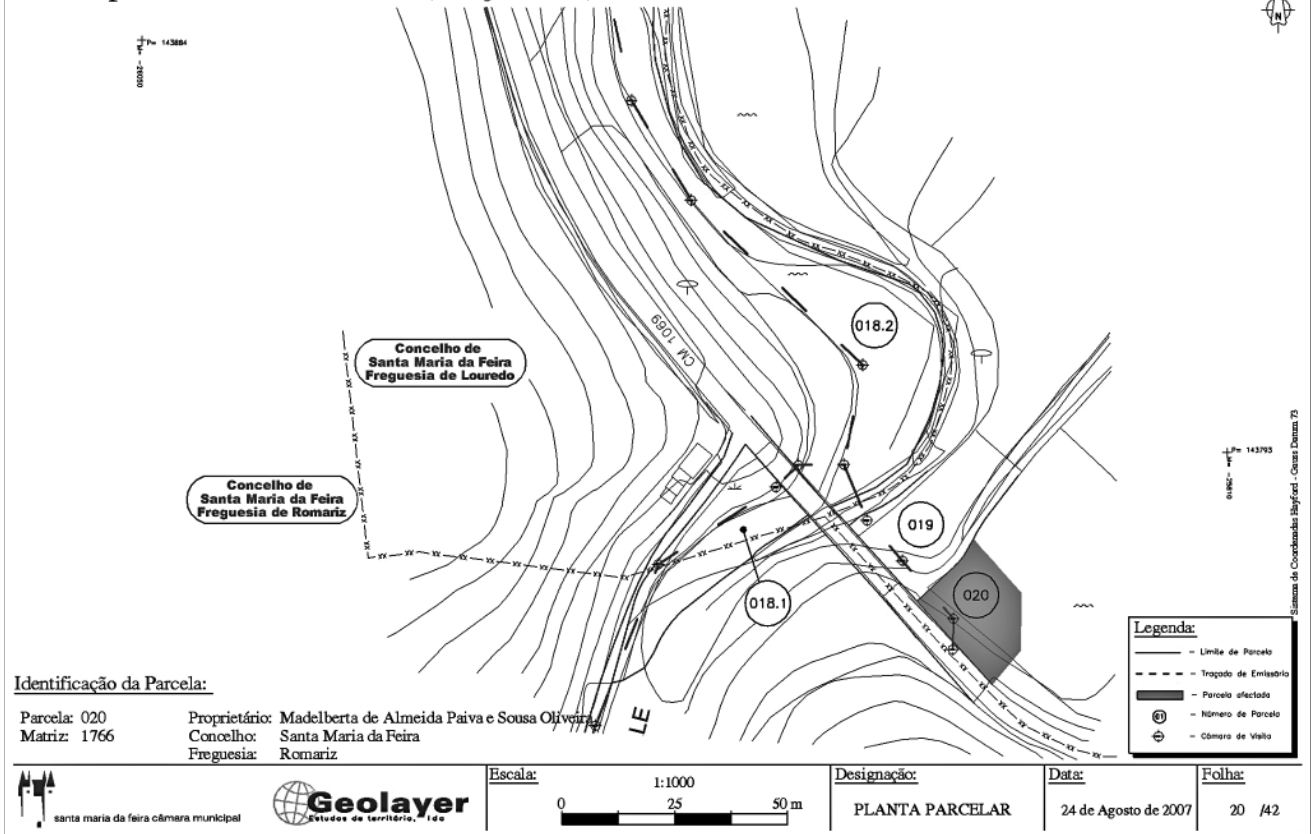
### Interceptor Bacia do Rio Inha (Troço Sul 2)



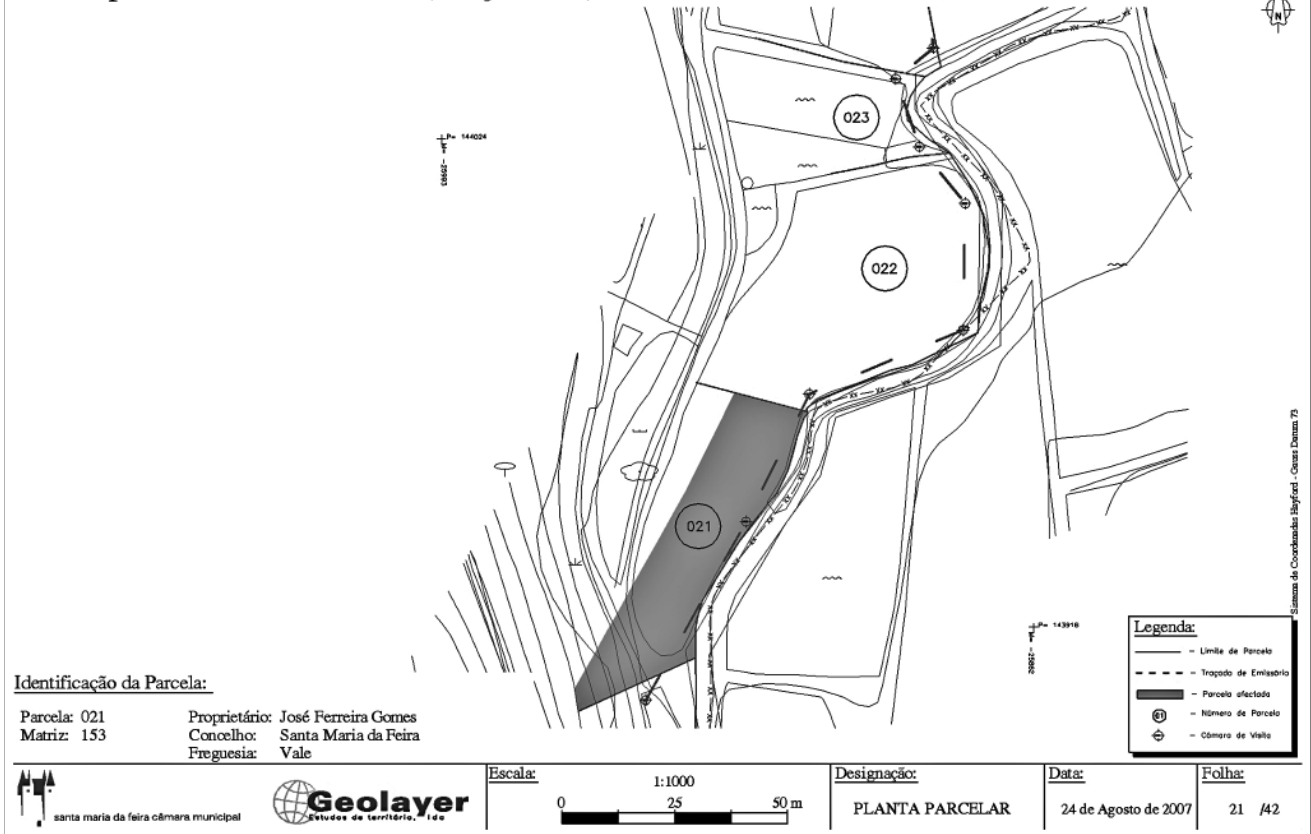
### Interceptor Bacia do Rio Inha (Troço Sul 2)



### Interceptor Bacia do Rio Inha (Troço Sul 2)

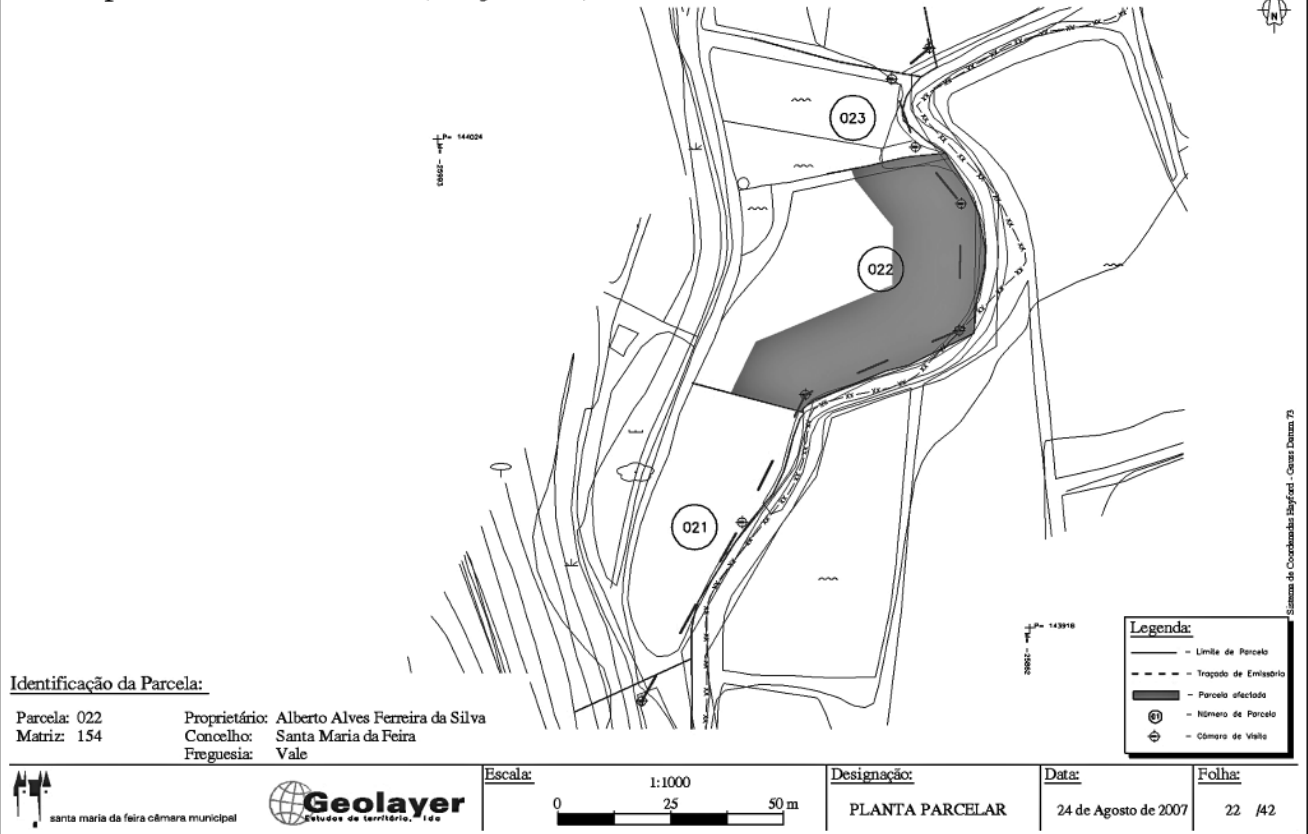


### Interceptor Bacia do Rio Inha (Troço Sul 2)

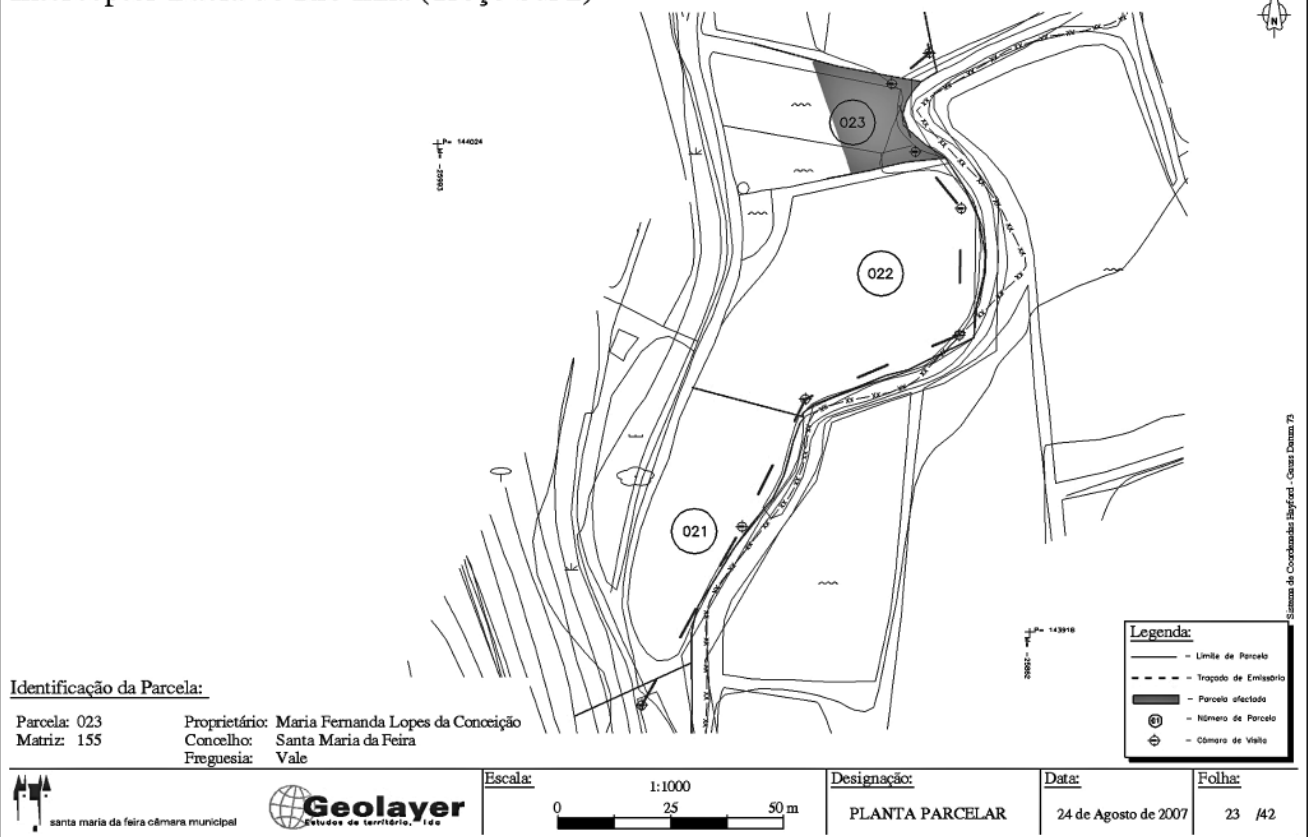




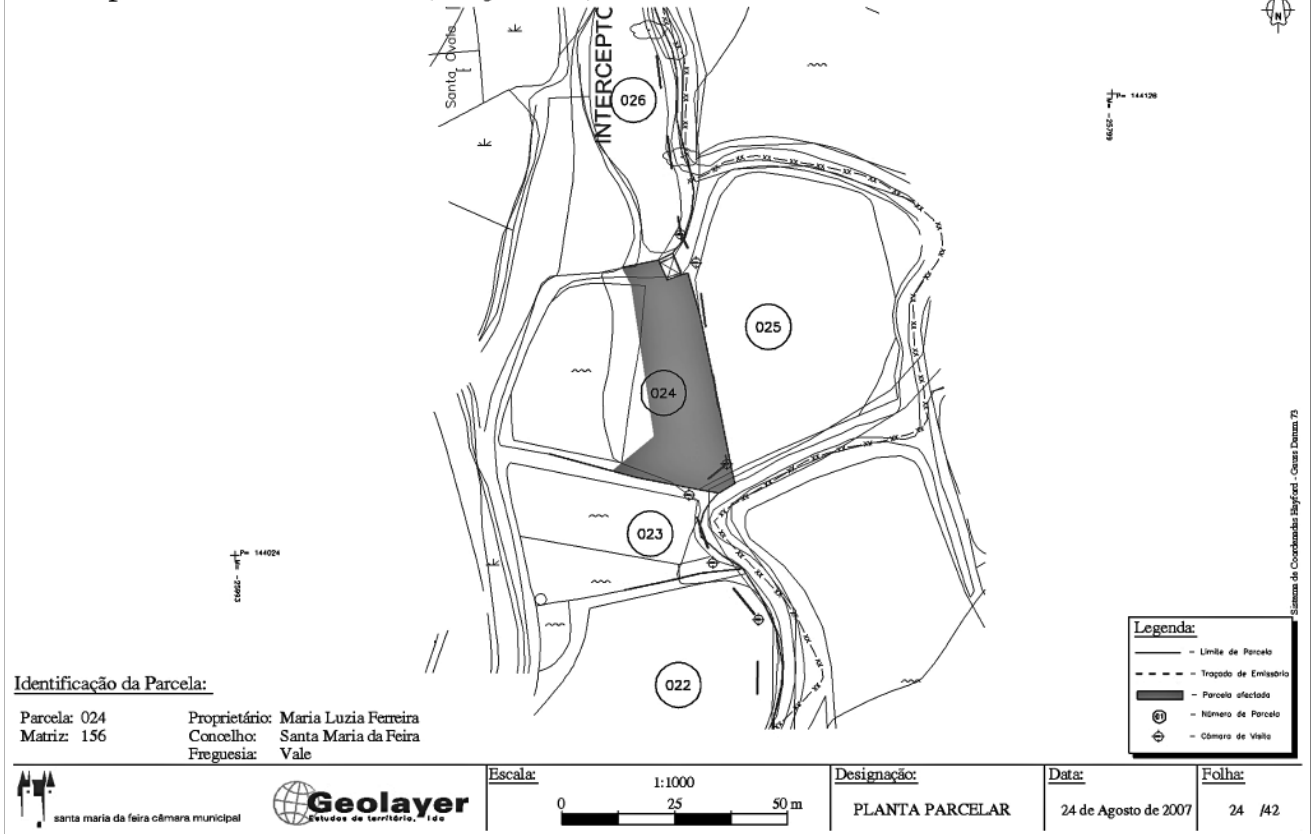
Interceptor Bacia do Rio Inha (Troço Sul 2)



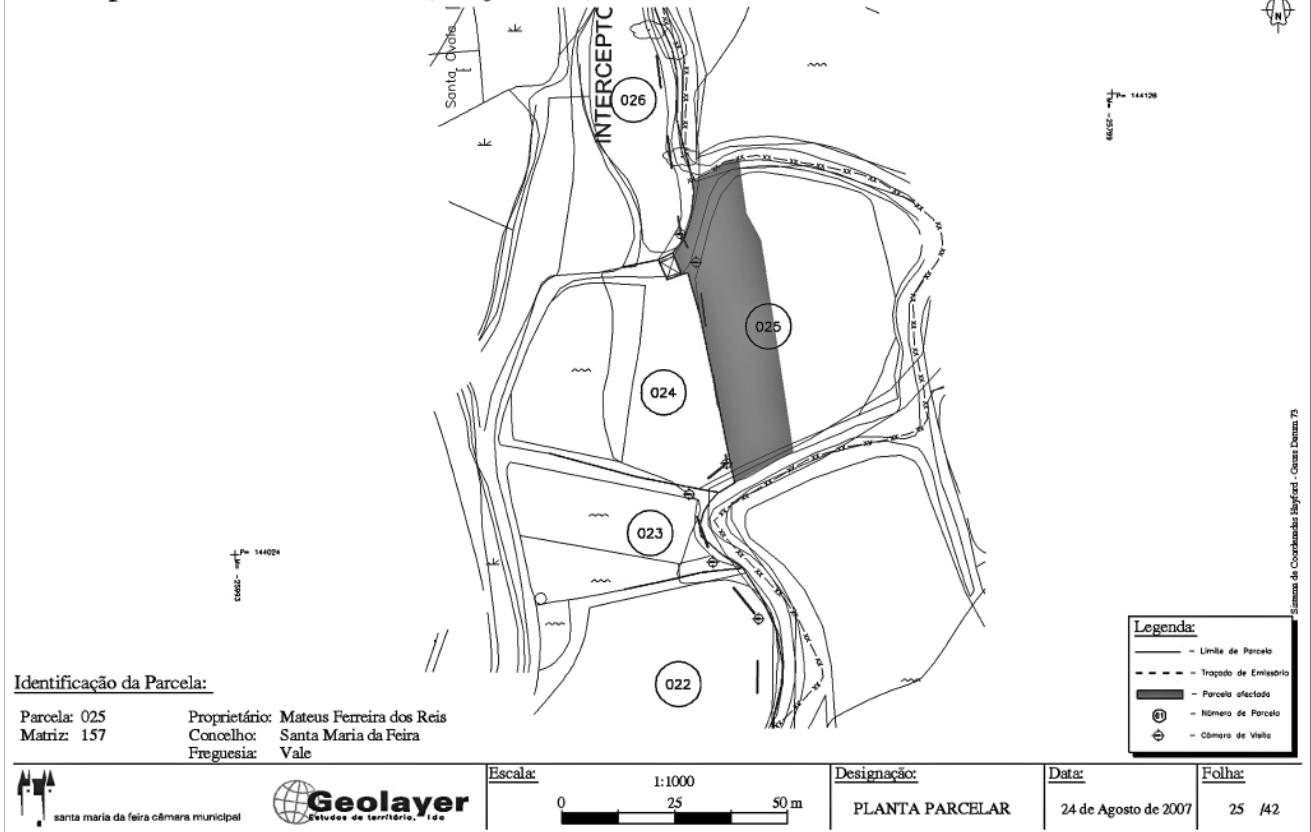
Interceptor Bacia do Rio Inha (Troço Sul 2)



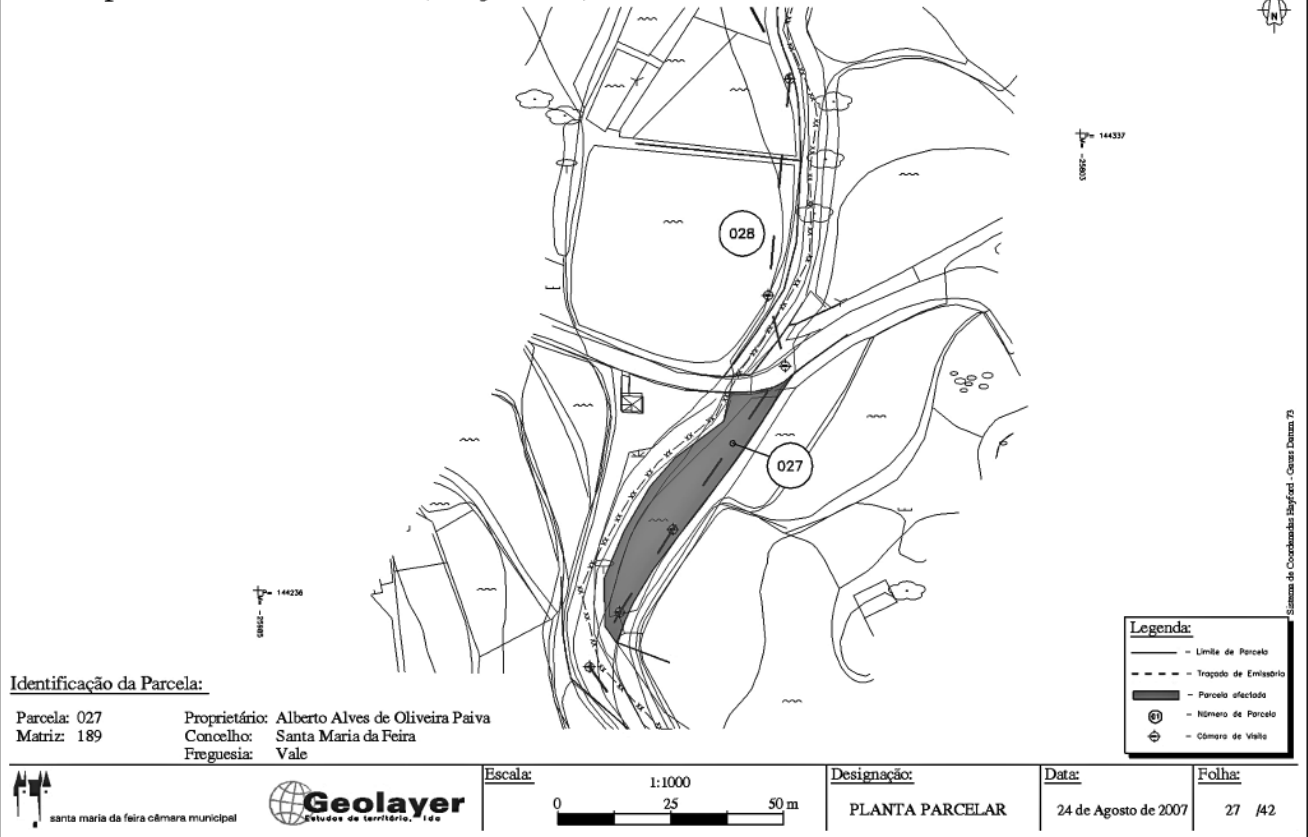
### Interceptor Bacia do Rio Inha (Troço Sul 2)



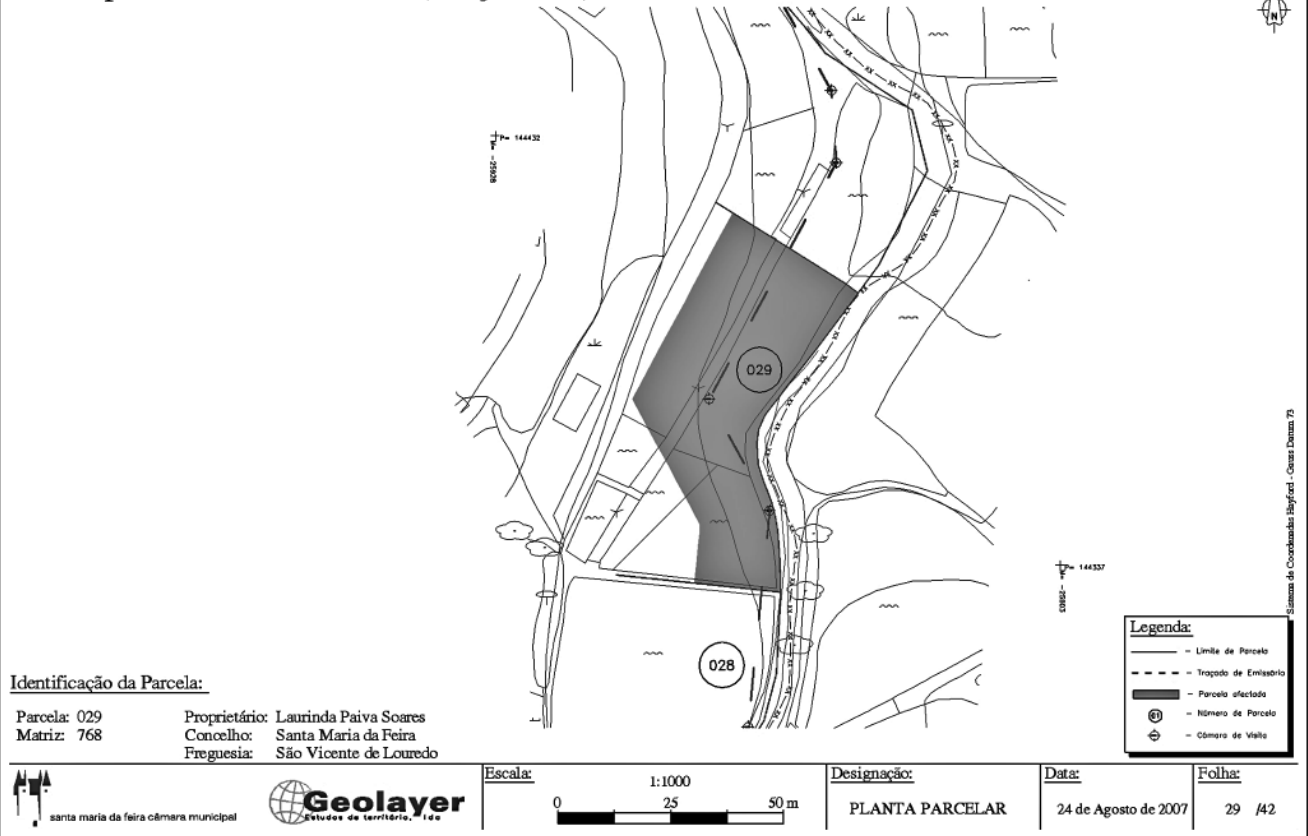
### Interceptor Bacia do Rio Inha (Troço Sul 2)



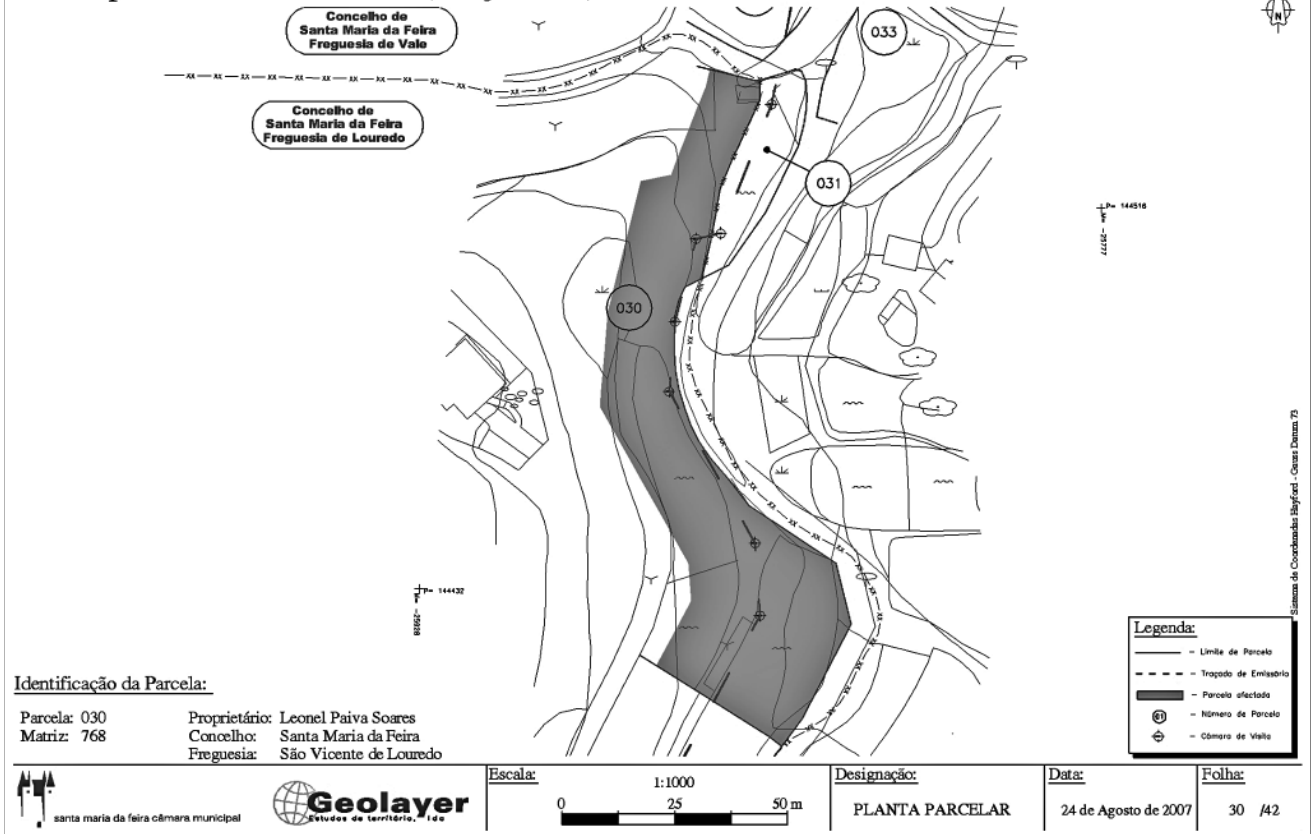
Interceptor Bacia do Rio Inha (Troço Sul 2)



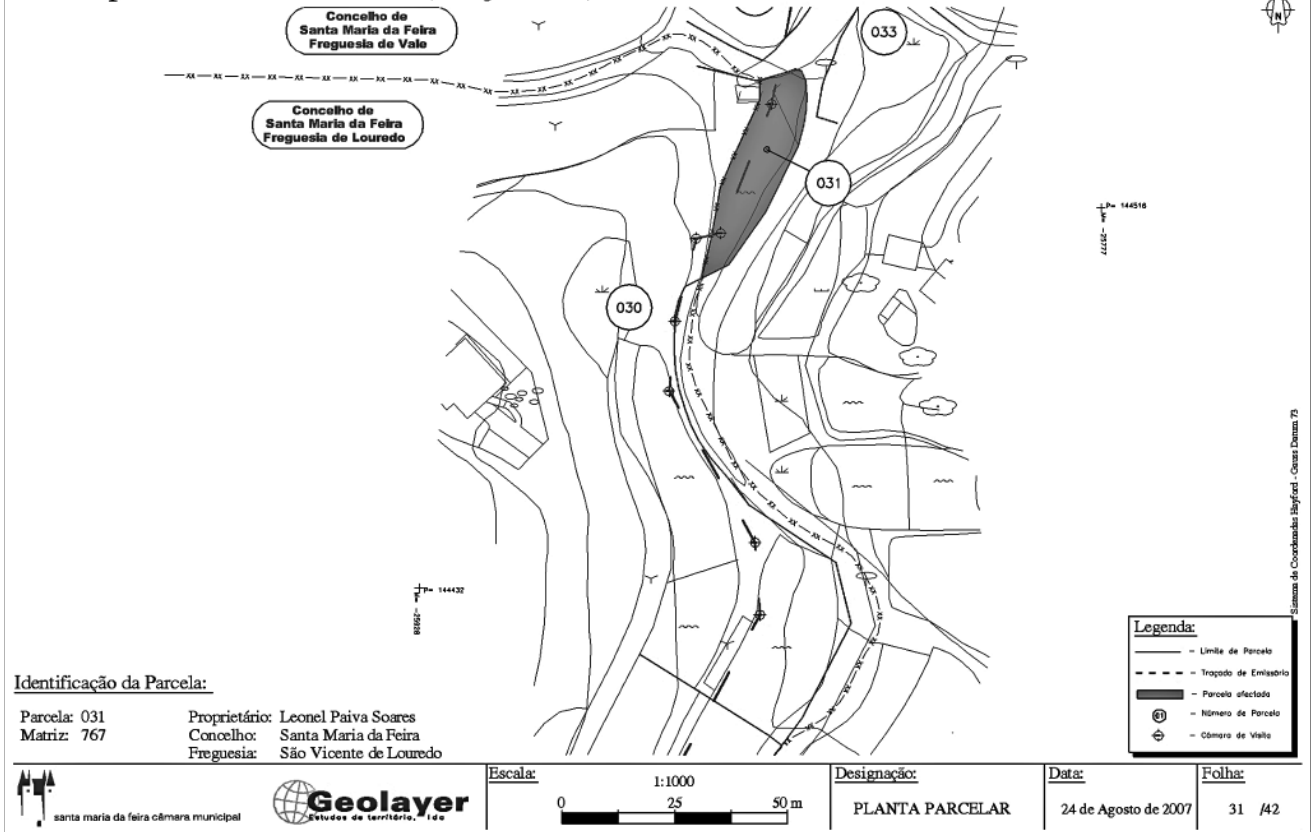
Interceptor Bacia do Rio Inha (Troço Sul 2)



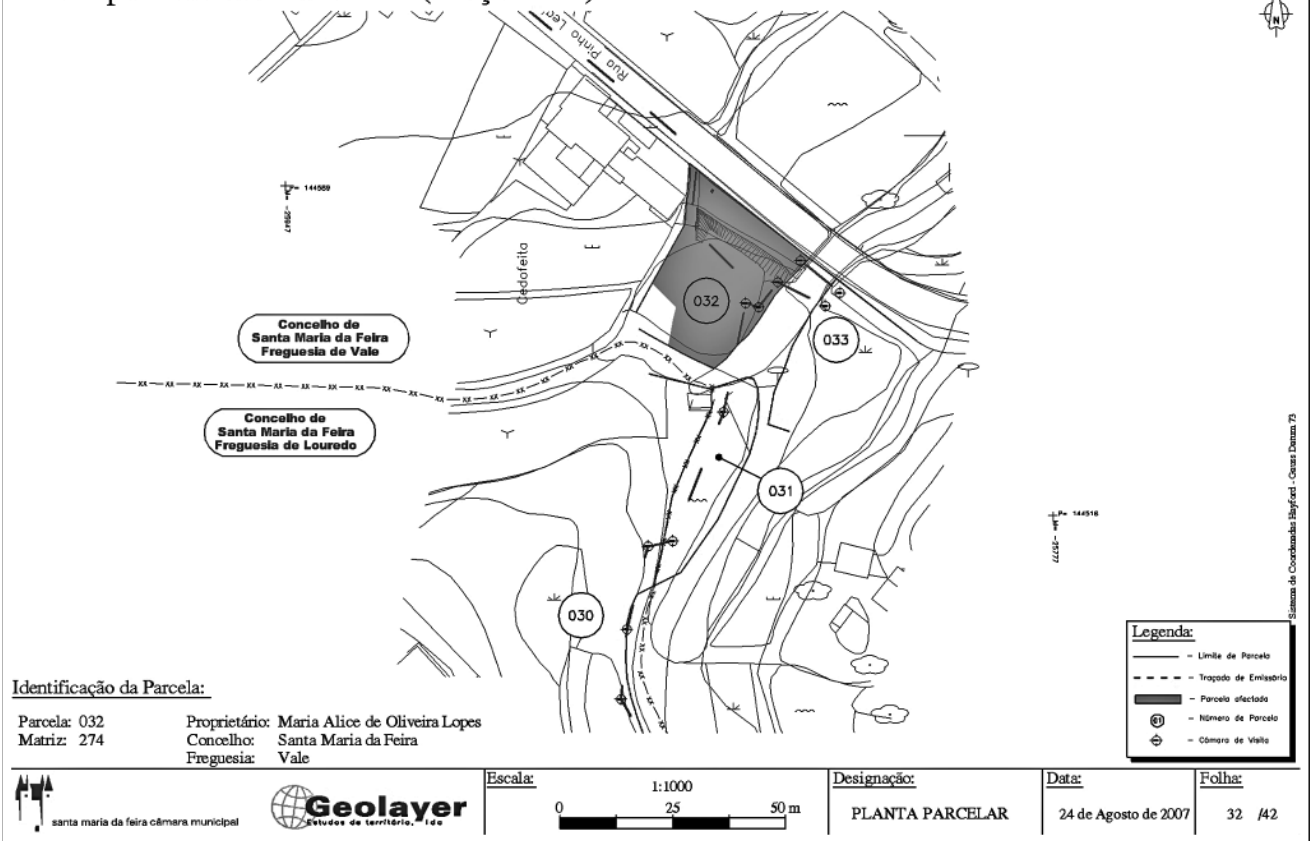
### Interceptor Bacia do Rio Inha (Troço Sul 2)



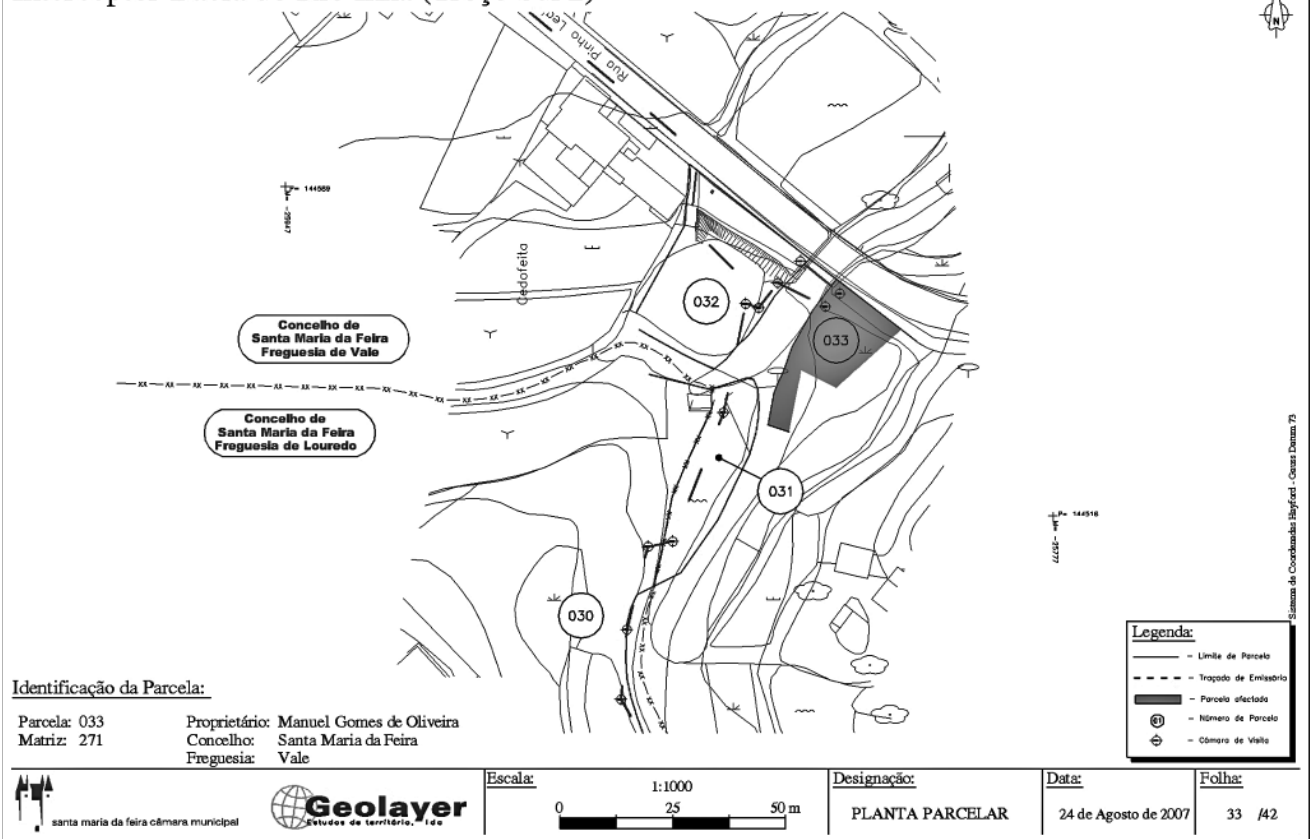
### Interceptor Bacia do Rio Inha (Troço Sul 2)

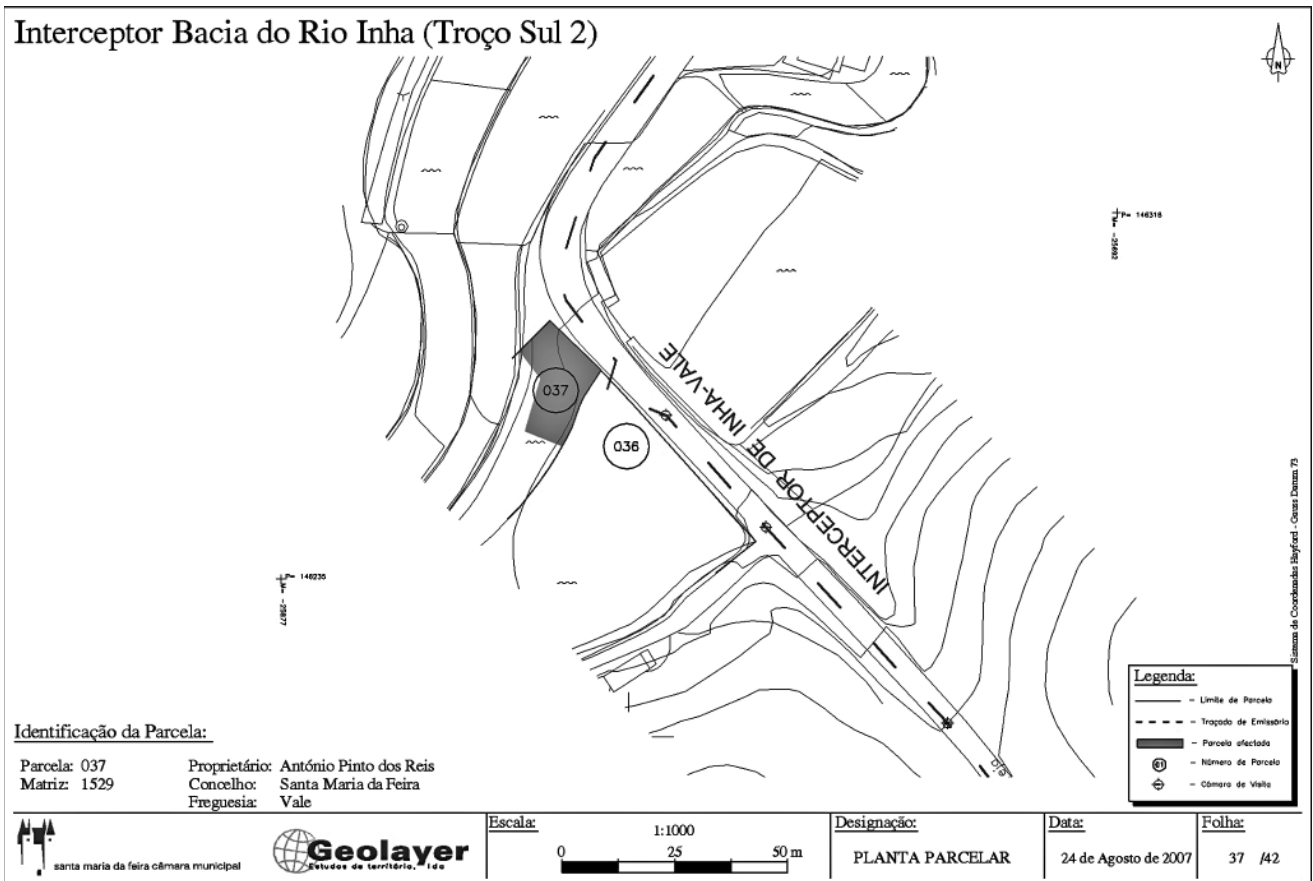
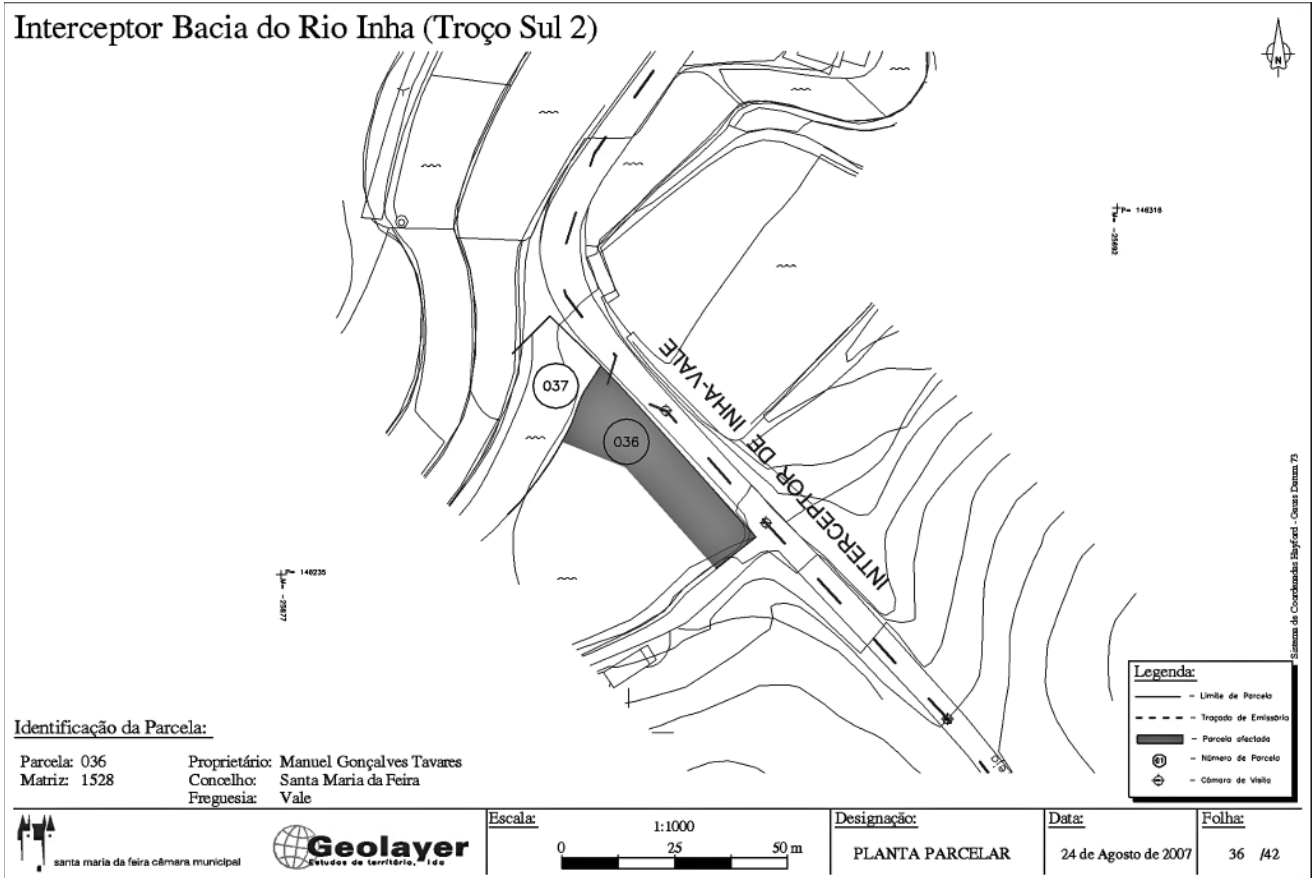


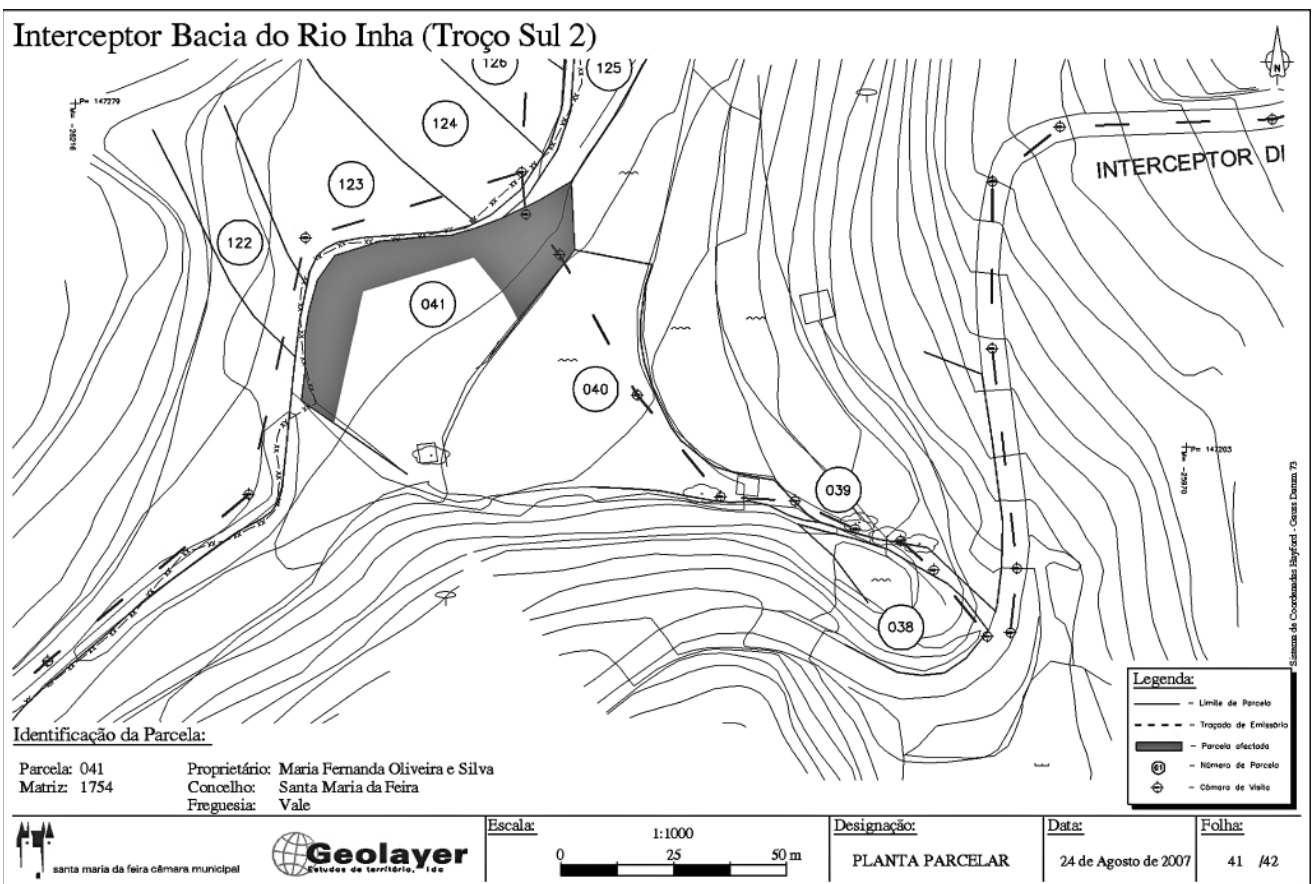
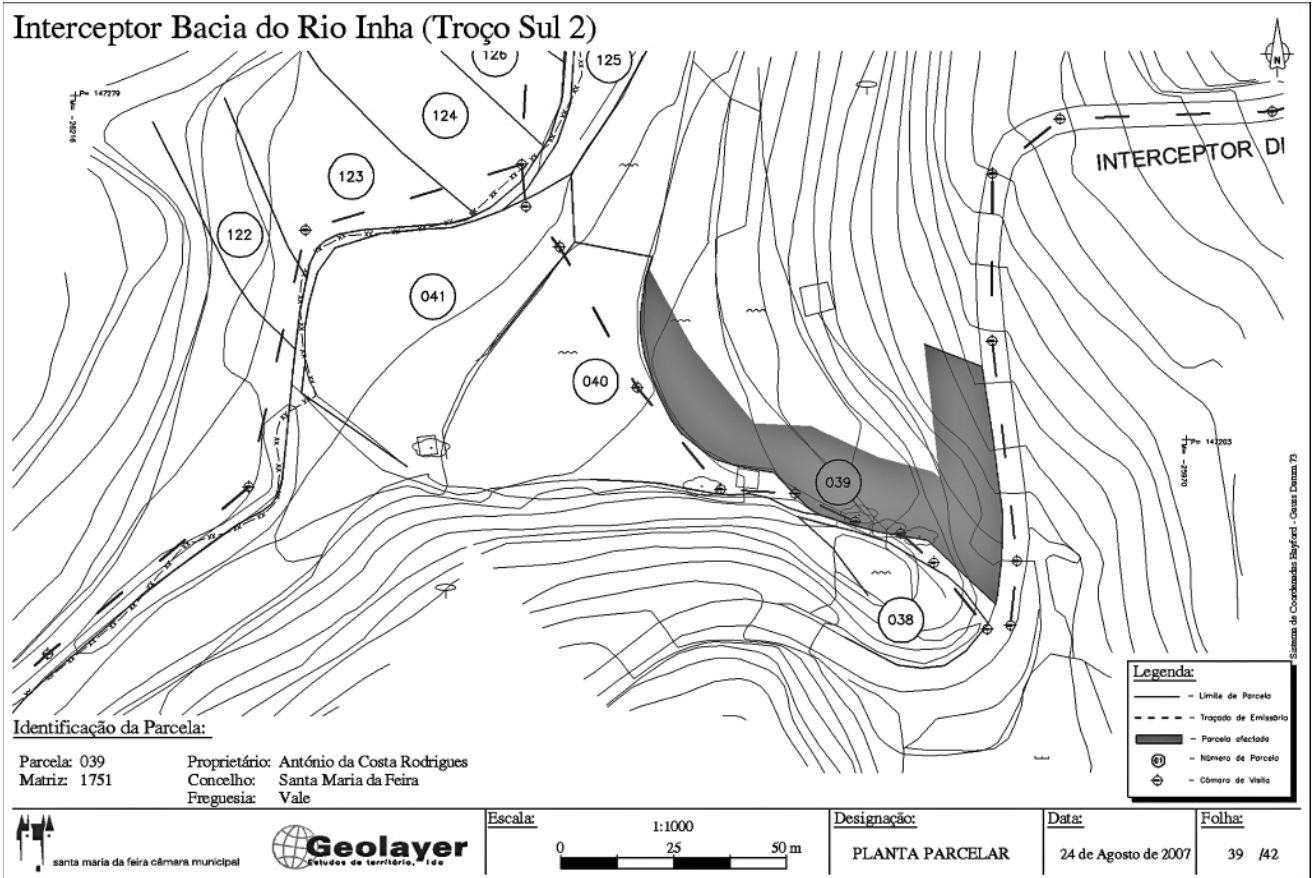
### Interceptor Bacia do Rio Inha (Troço Sul 2)



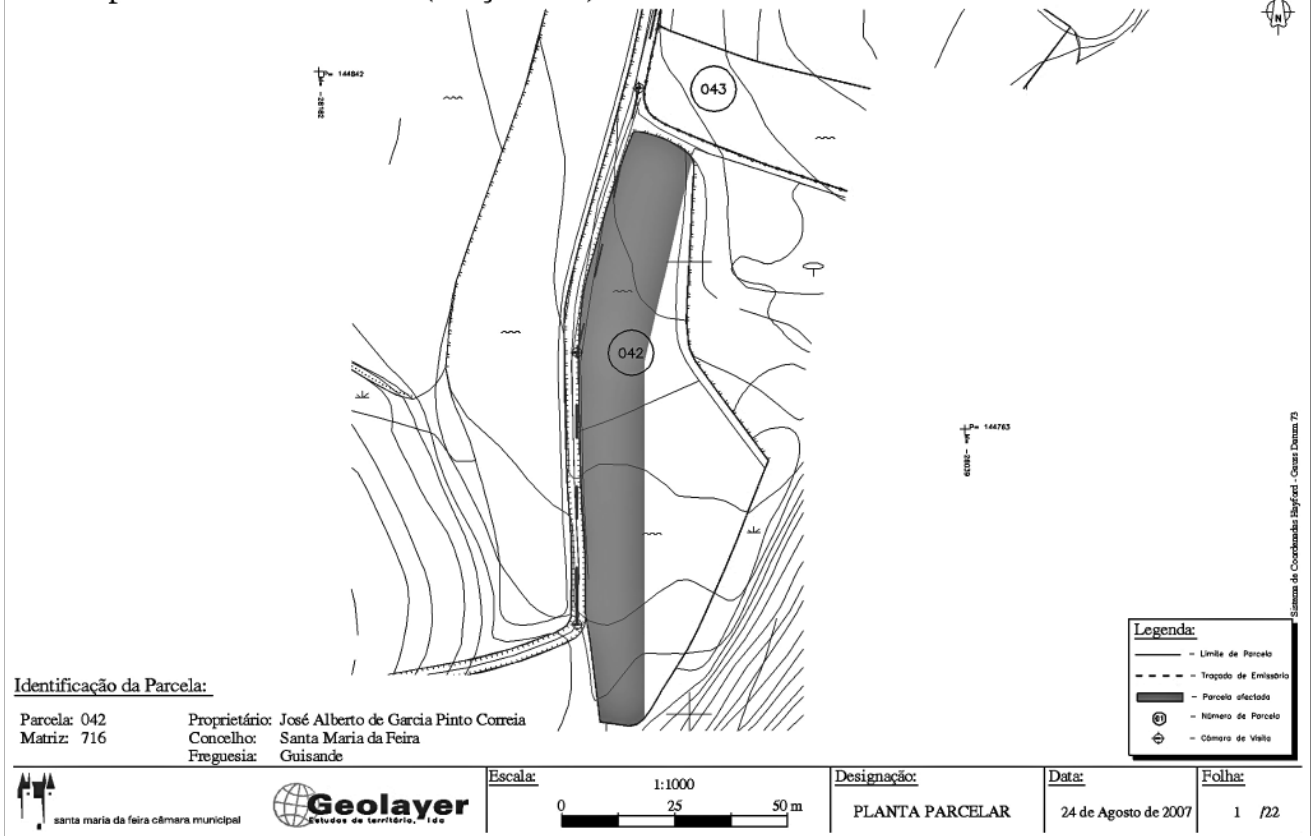
### Interceptor Bacia do Rio Inha (Troço Sul 2)



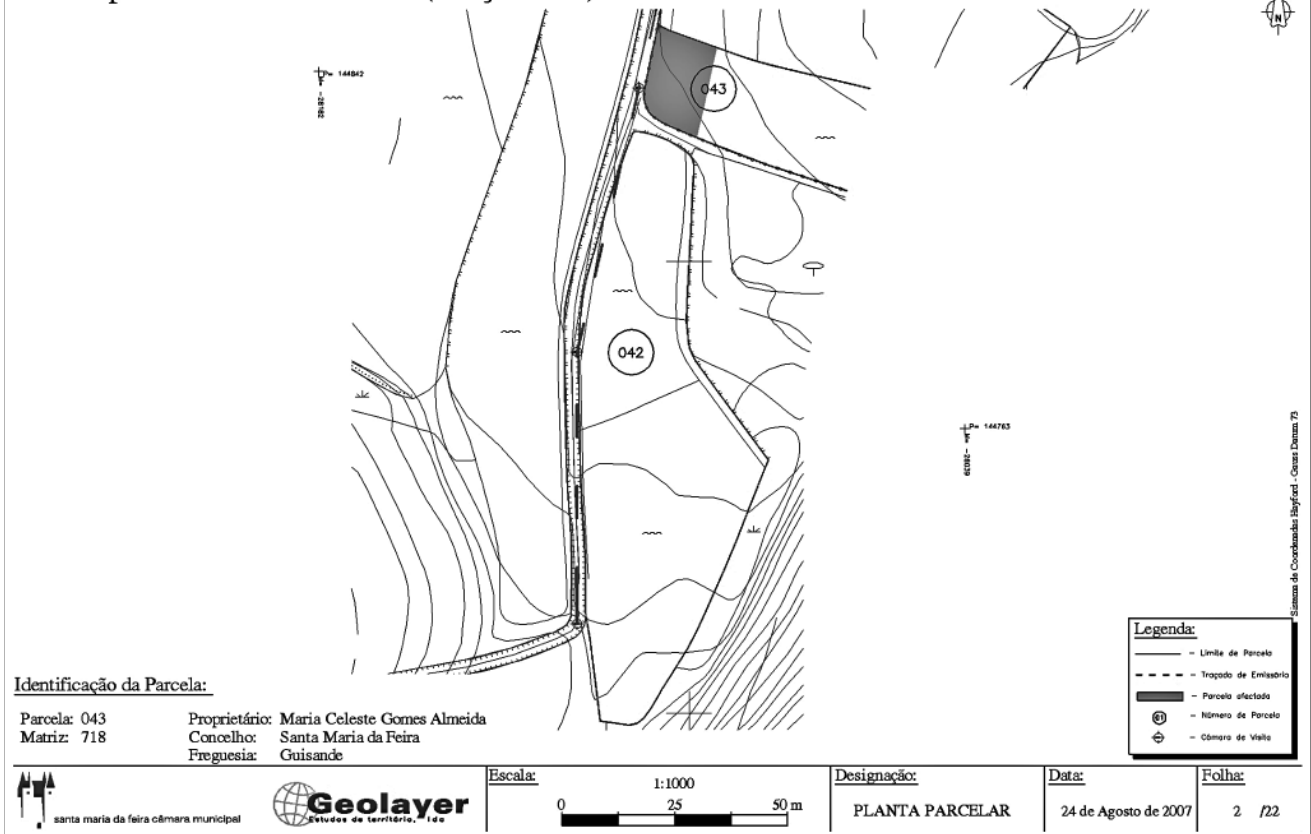




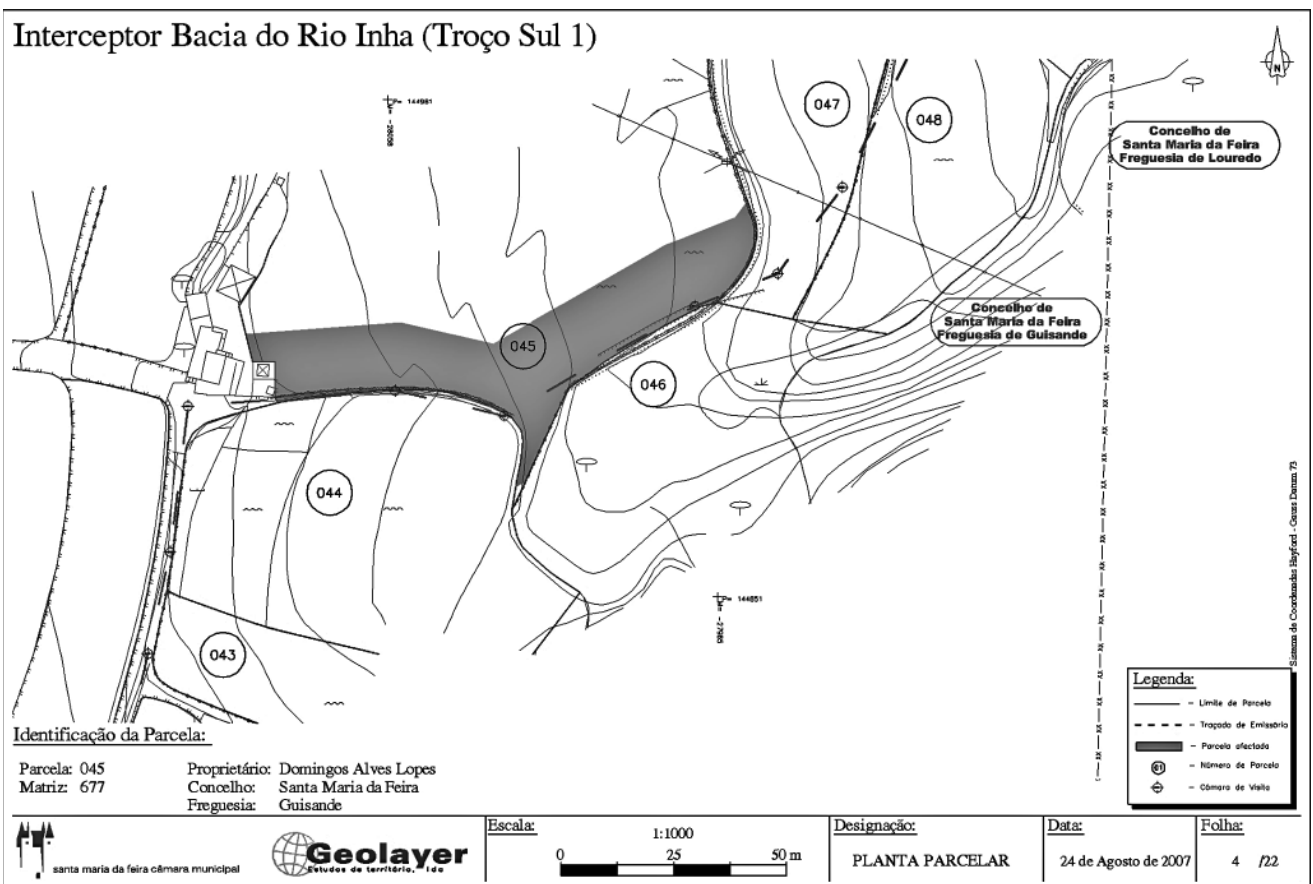
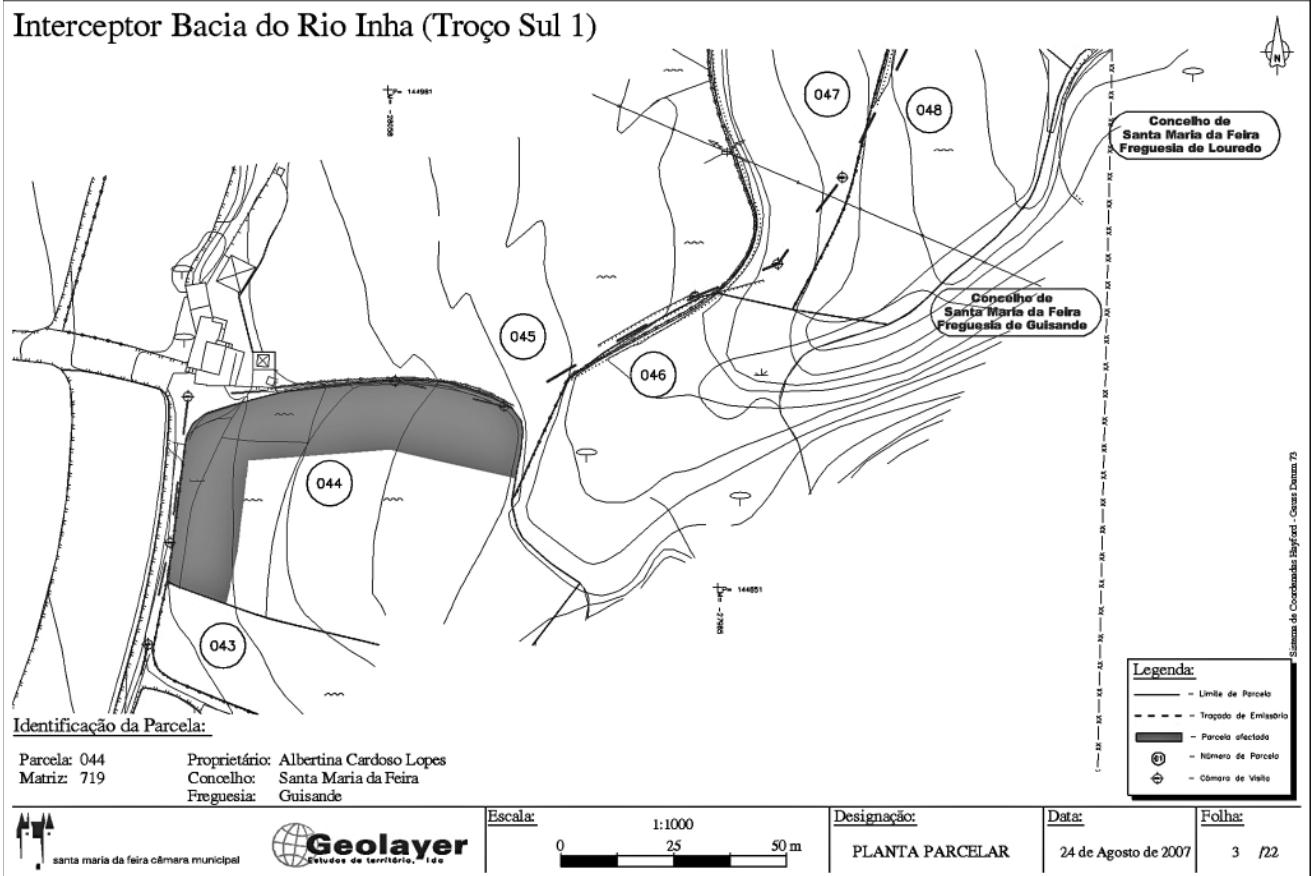
### Interceptor Bacia do Rio Inha (Troço Sul 1)



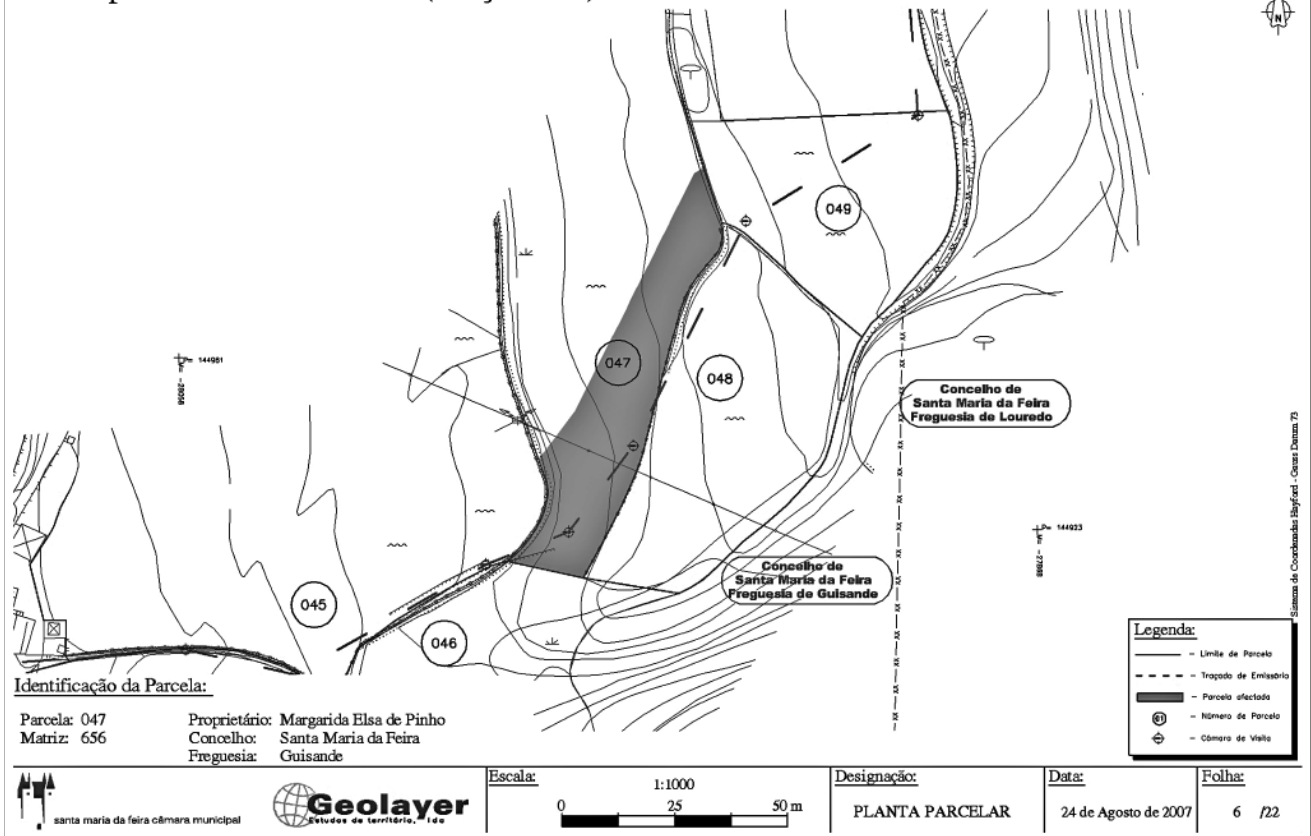
### Interceptor Bacia do Rio Inha (Troço Sul 1)



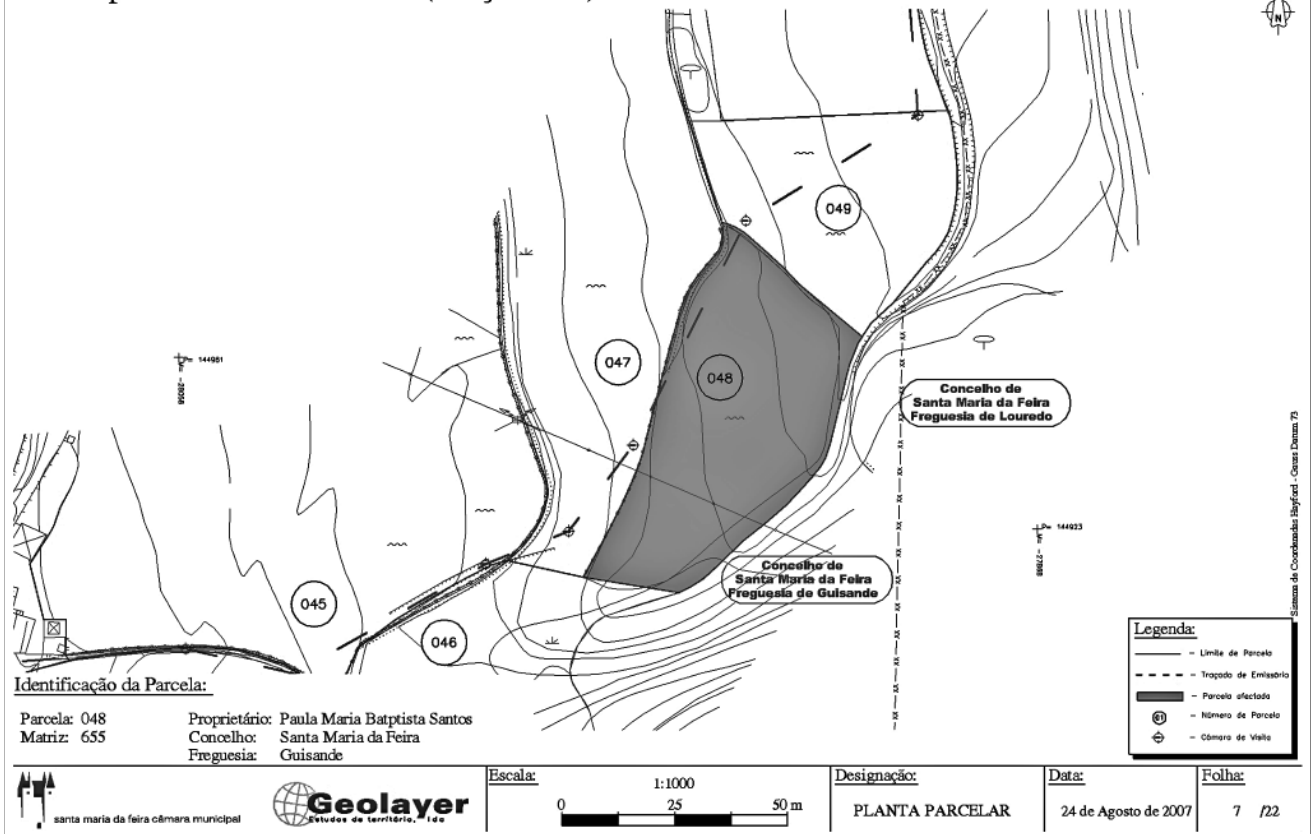




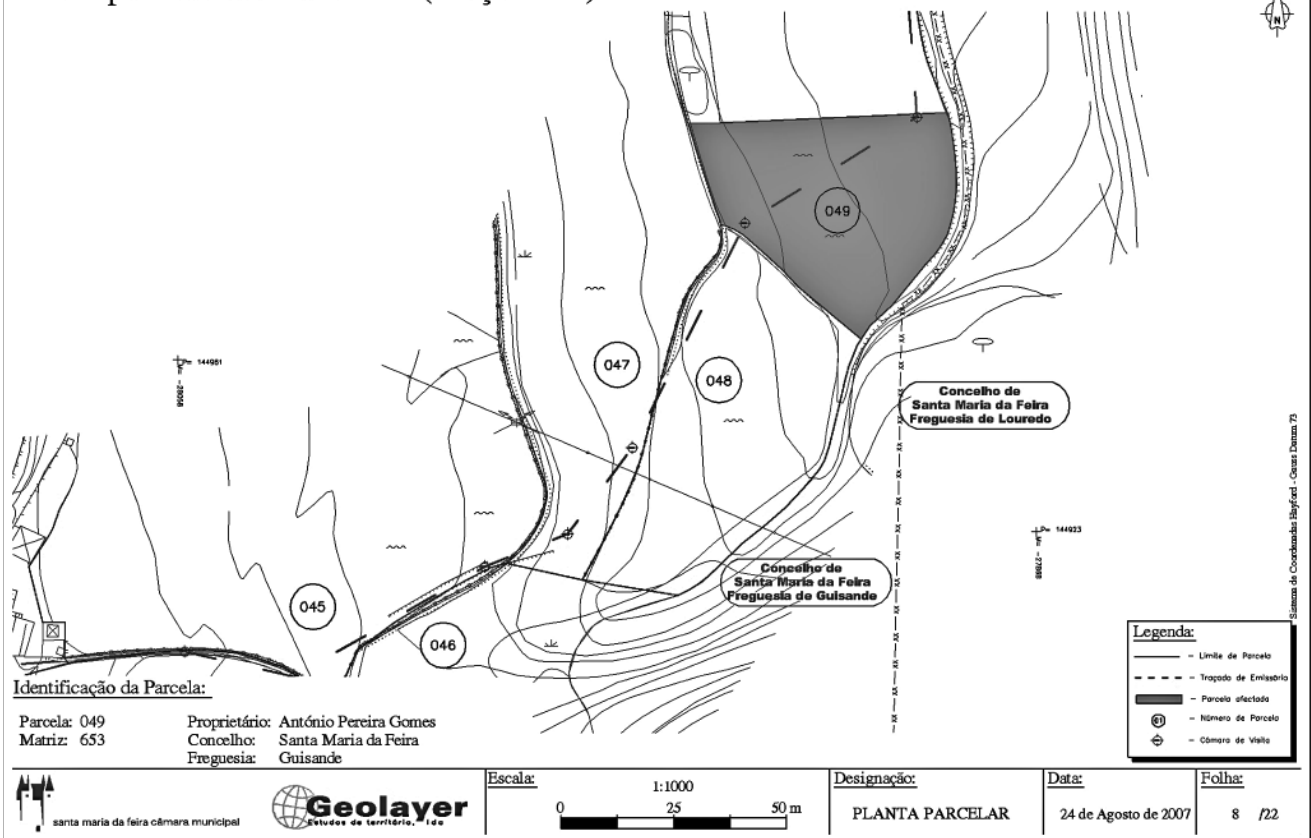
### Interceptor Bacia do Rio Inha (Troço Sul 1)



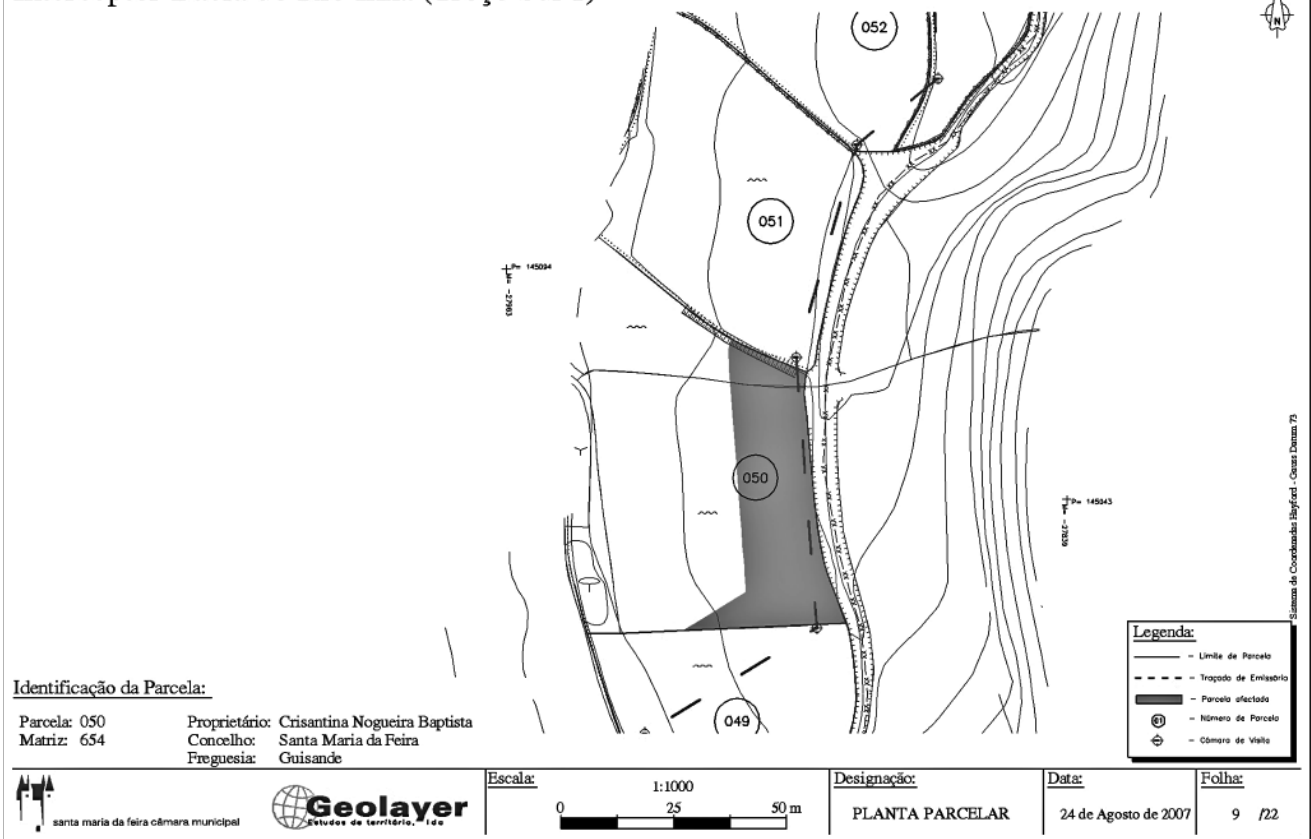
### Interceptor Bacia do Rio Inha (Troço Sul 1)



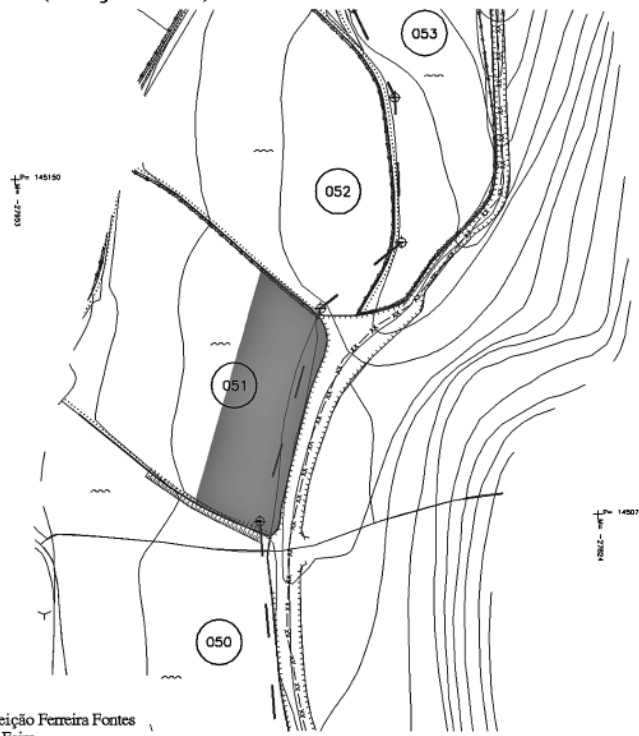
### Interceptor Bacia do Rio Inha (Troço Sul 1)



### Interceptor Bacia do Rio Inha (Troço Sul 1)



### Interceptor Bacia do Rio Inha (Troço Sul 1)




Sistema de Coordenadas Altimétricas - Carta Dama 73

Legenda:	
	- Limite de Parcela
	- Traçado de Emissário
	- Parcela afectada
	- Número de Parcela
	- Câmara de Visita

**Identificação da Parcela:**

Parcela: 051      Proprietário: Maria da Conceição Ferreira Fontes  
 Matriz: 645      Concelho: Santa Maria da Feira  
 Freguesia: Guisande

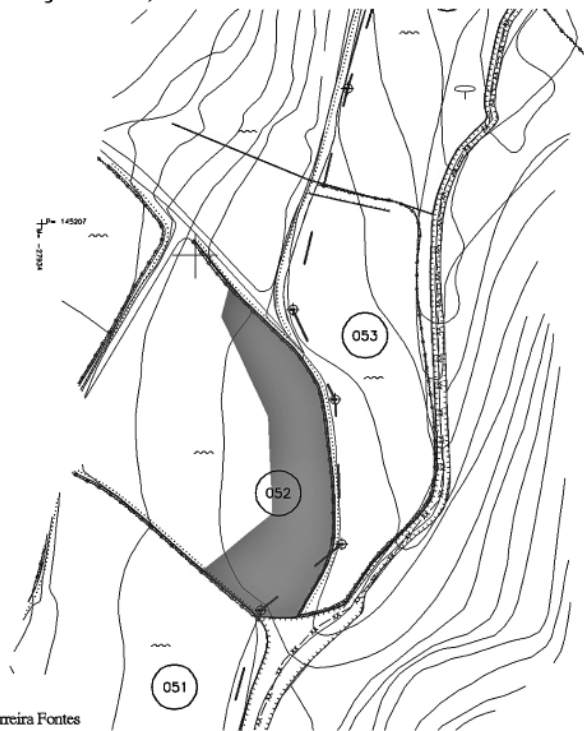


Designação: PLANTA PARCELAR

Data: 24 de Agosto de 2007

Folha: 10 / 22

### Interceptor Bacia do Rio Inha (Troço Sul 1)




Sistema de Coordenadas Altimétricas - Carta Dama 73

Legenda:	
	- Limite de Parcela
	- Traçado de Emissário
	- Parcela afectada
	- Número de Parcela
	- Câmara de Visita

**Identificação da Parcela:**

Parcela: 052      Proprietário: Maria da Conceição Ferreira Fontes  
 Matriz: 643      Concelho: Santa Maria da Feira  
 Freguesia: Guisande

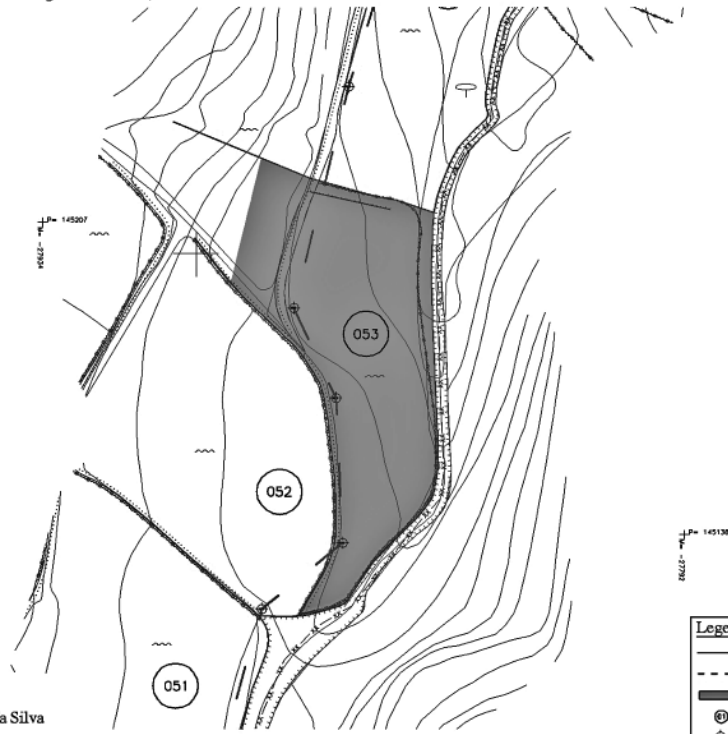


Designação: PLANTA PARCELAR

Data: 24 de Agosto de 2007

Folha: 11 / 22

### Interceptor Bacia do Rio Inha (Troço Sul 1)

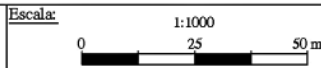



Sistema de Coordenadas Altimétricas - Carta Demosa 73

Legenda:	
	- Limite de Parcela
	- Traçado de Emissário
	- Parcela afectada
	- Número de Parcela
	- Câmara de Visita

**Identificação da Parcela:**

Parcela: 053      Proprietário: Maria Graciete Alves da Silva  
 Matriz: 642      Concelho: Santa Maria da Feira  
 Freguesia: Guisande

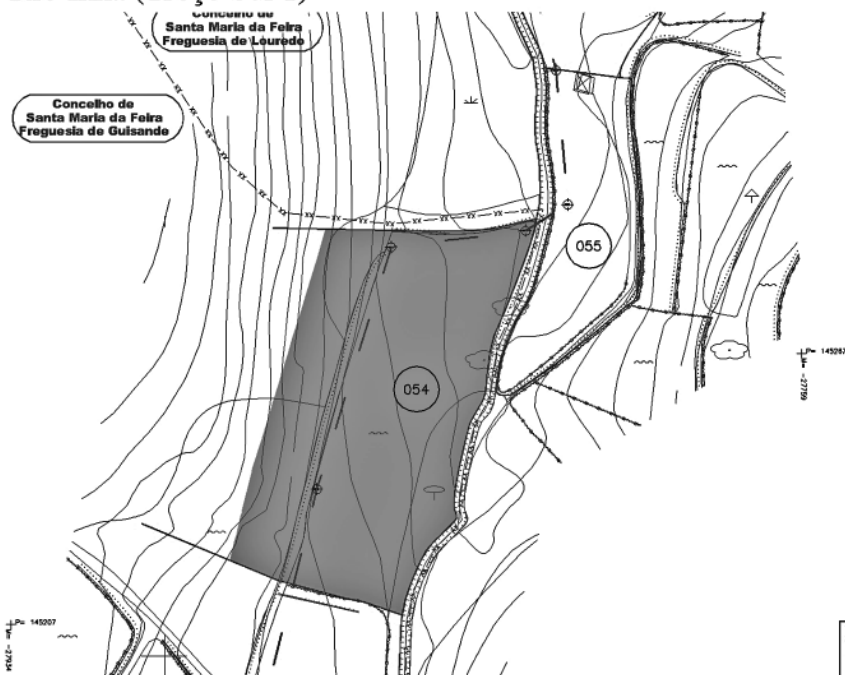


Designação: PLANTA PARCELAR

Data: 24 de Agosto de 2007

Folha: 12 / 22

### Interceptor Bacia do Rio Inha (Troço Sul 1)




Sistema de Coordenadas Altimétricas - Carta Demosa 73

Legenda:	
	- Limite de Parcela
	- Traçado de Emissário
	- Parcela afectada
	- Número de Parcela
	- Câmara de Visita

**Identificação da Parcela:**

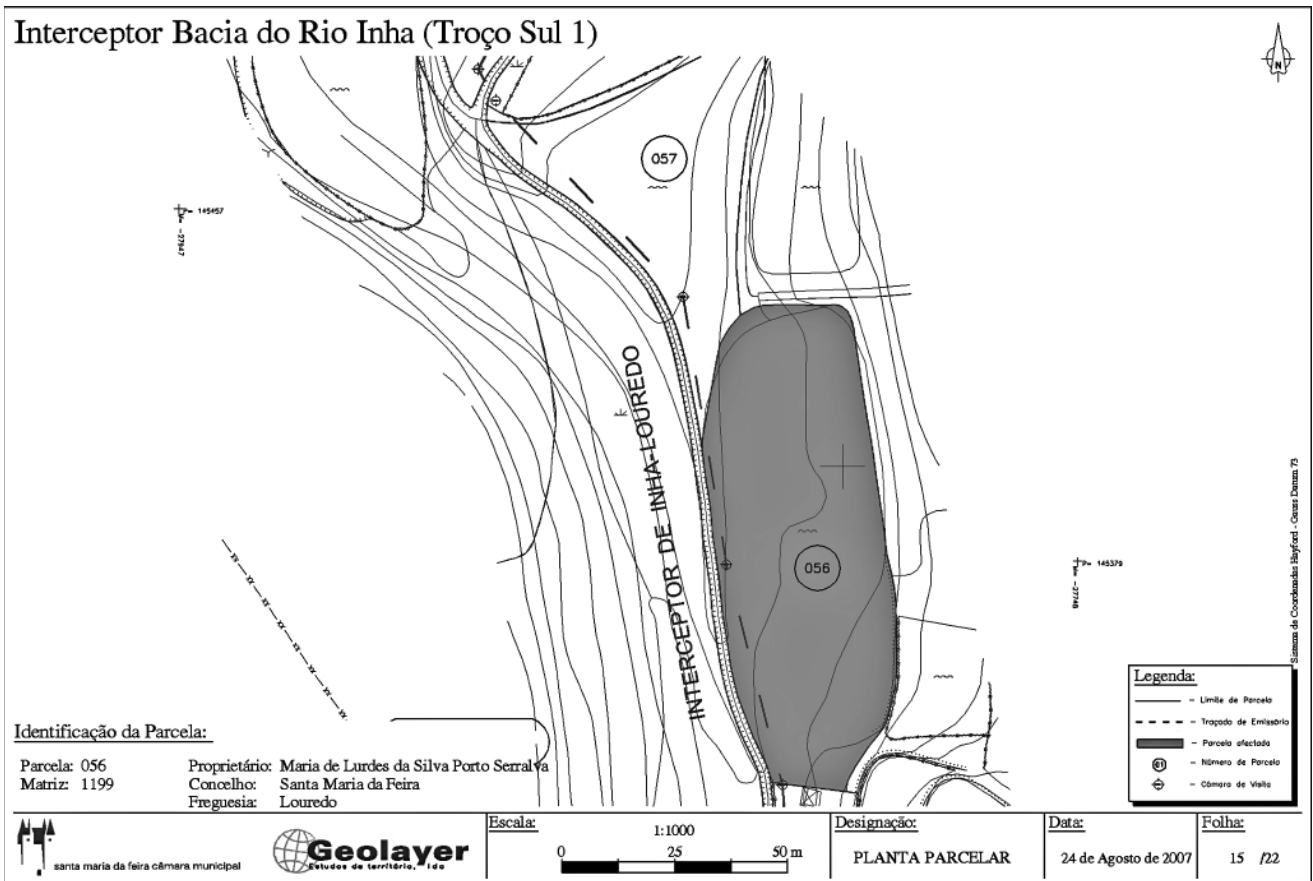
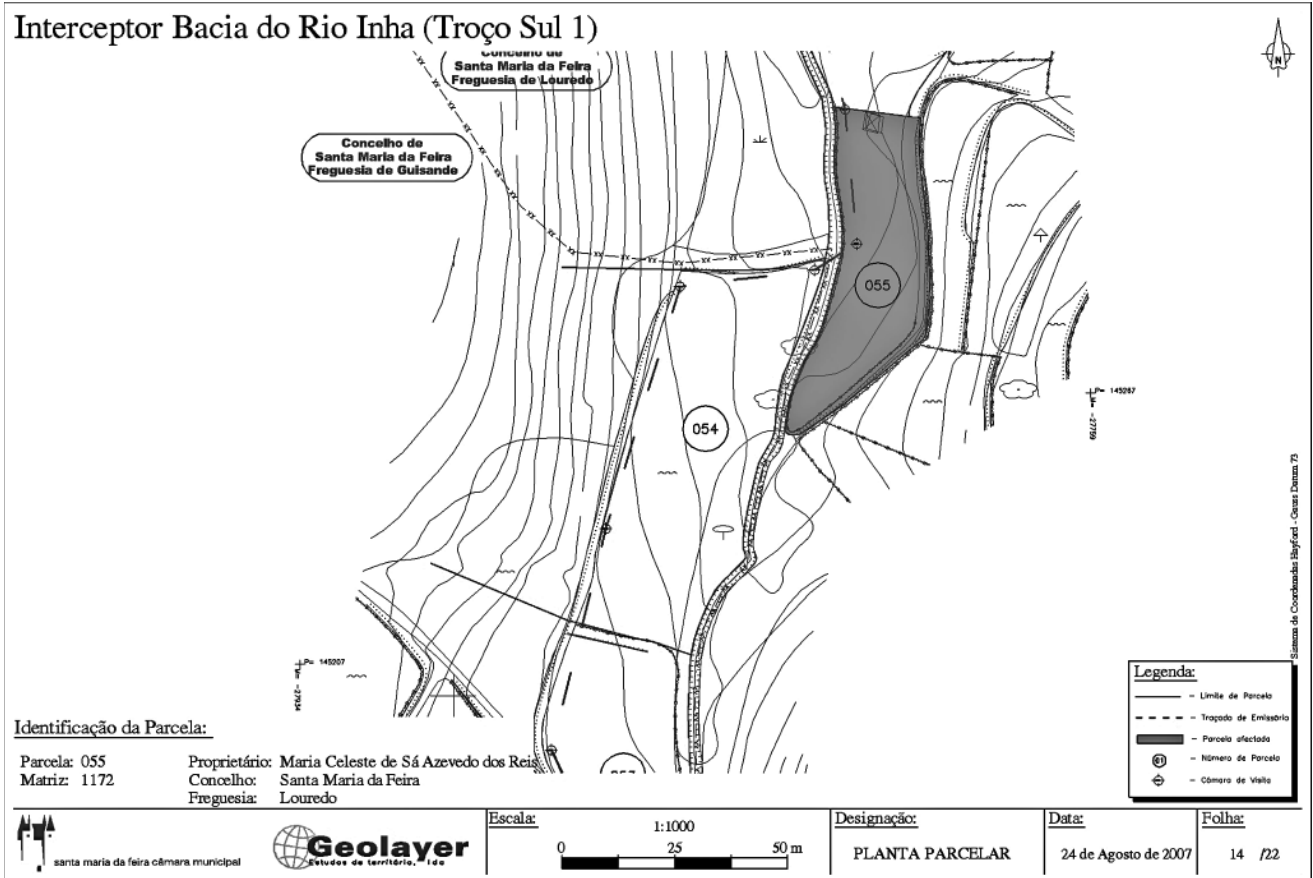
Parcela: 054      Proprietário: Maria Amália Ferreira da Silva, Cab. Casal  
 Matriz: 640      Concelho: Santa Maria da Feira  
 Freguesia: Guisande



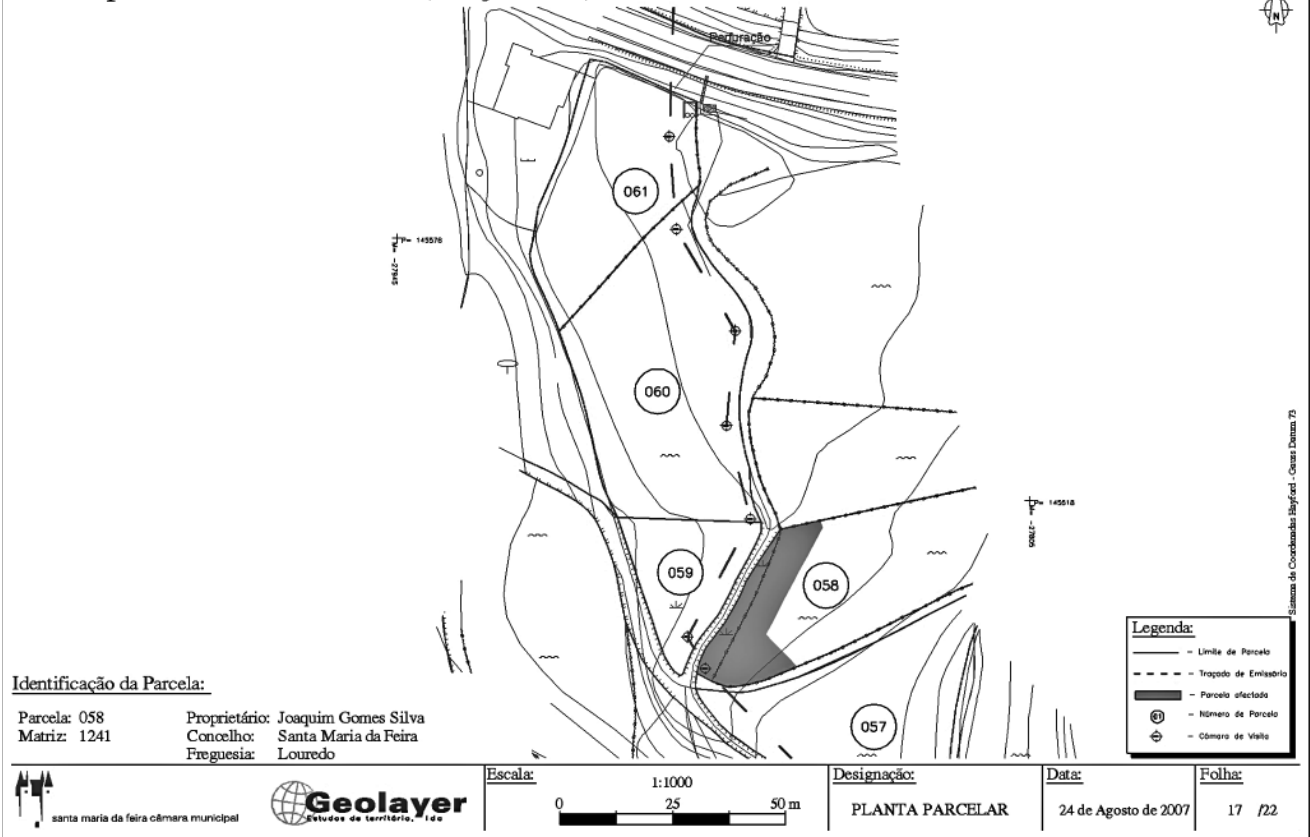
Designação: PLANTA PARCELAR

Data: 24 de Agosto de 2007

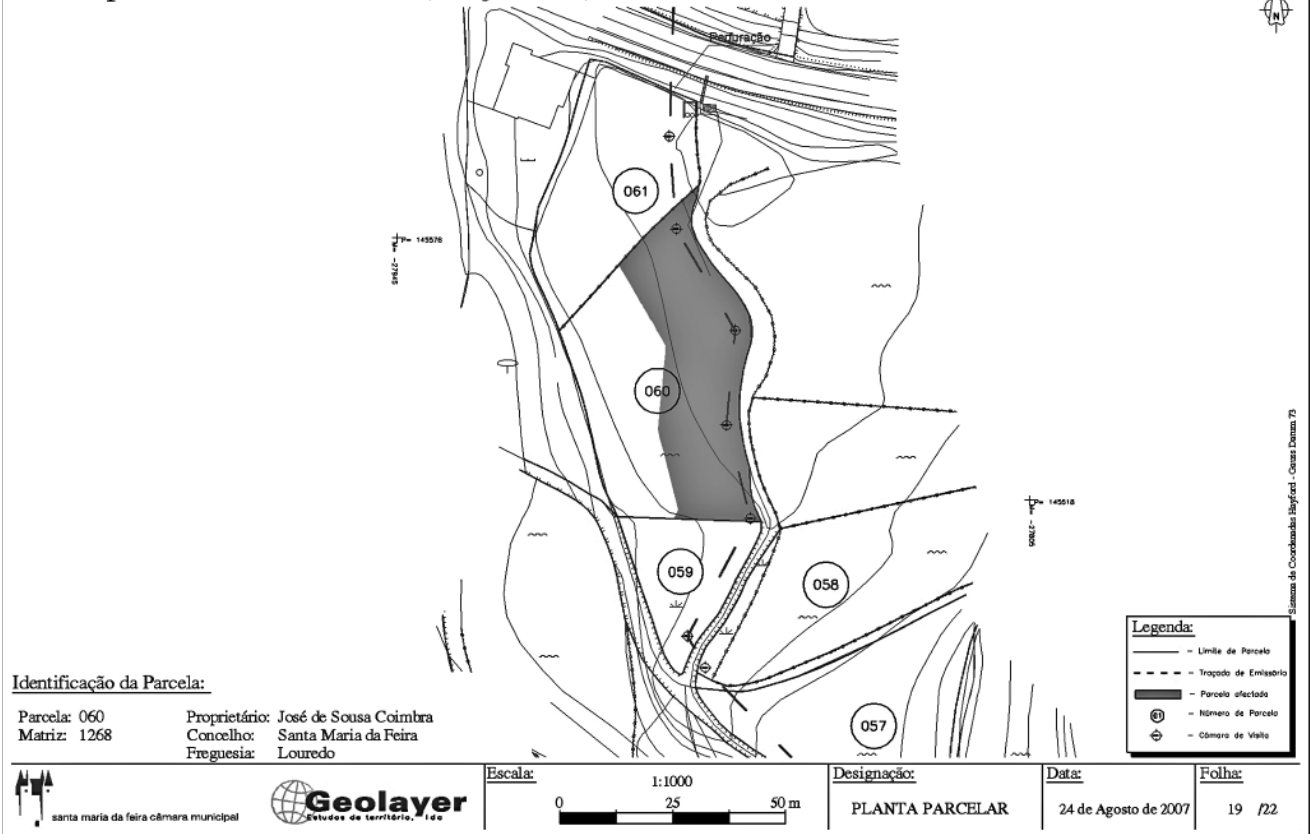
Folha: 13 / 22



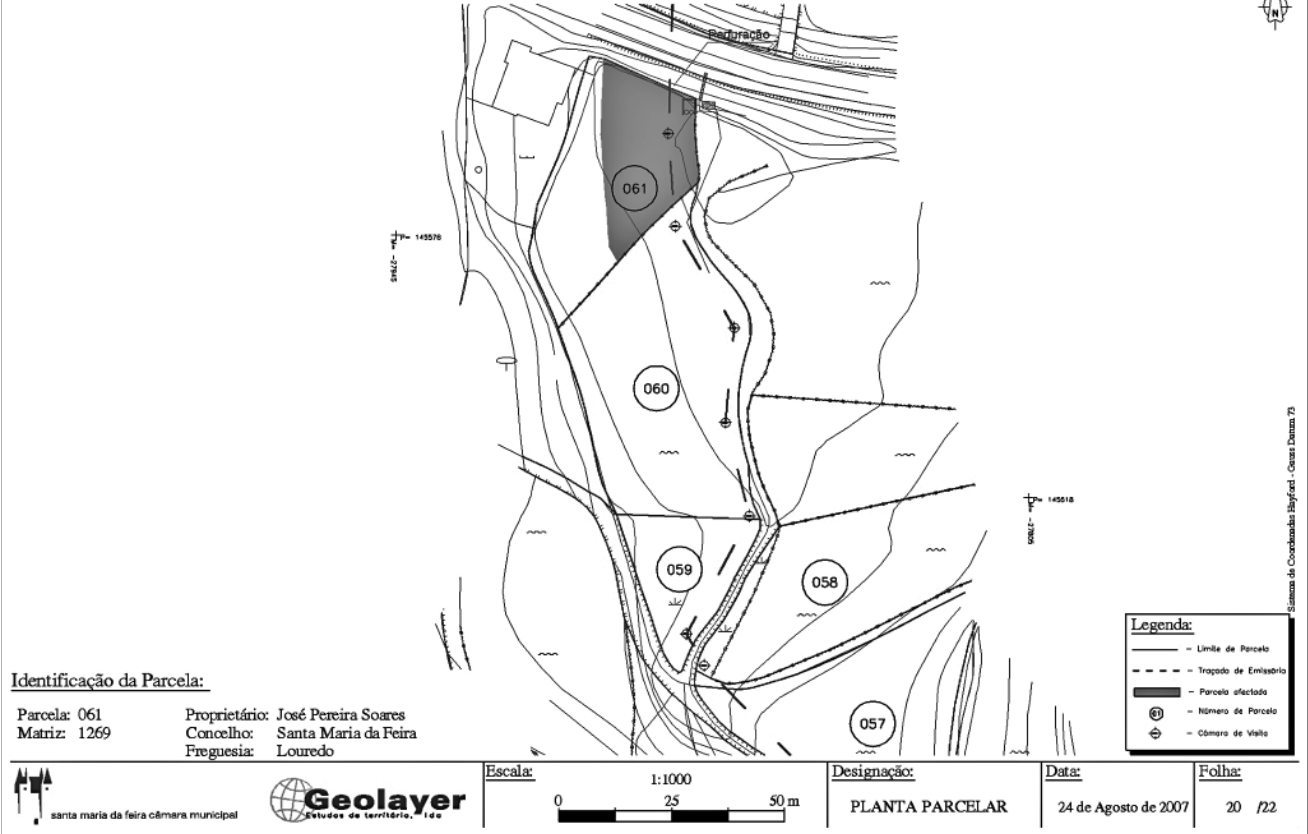
### Interceptor Bacia do Rio Inha (Troço Sul 1)



### Interceptor Bacia do Rio Inha (Troço Sul 1)



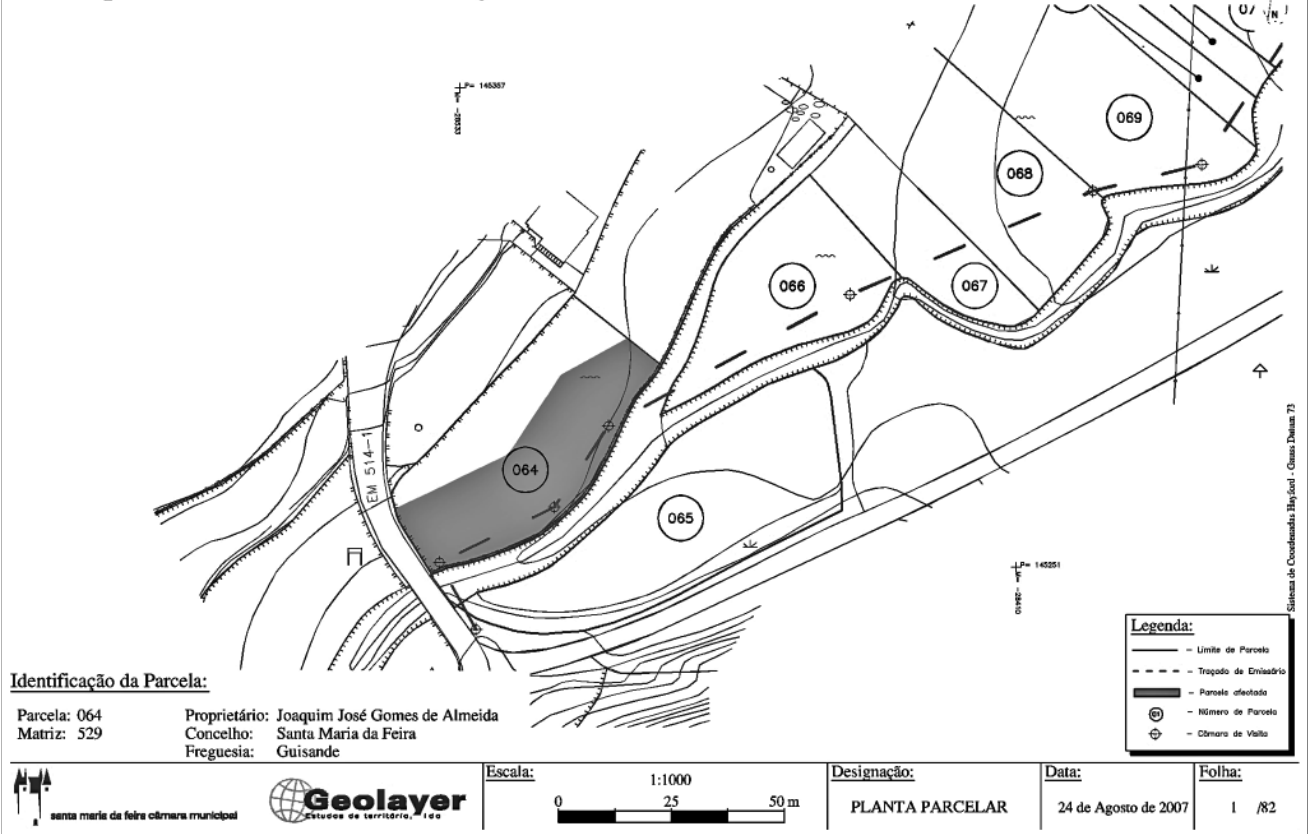
### Interceptor Bacia do Rio Inha (Troço Sul 1)



Sistema de Coordenadas: MapInfo - Classe Datum: 73

Sistema de Coordenadas: MapInfo - Classe Datum: 73

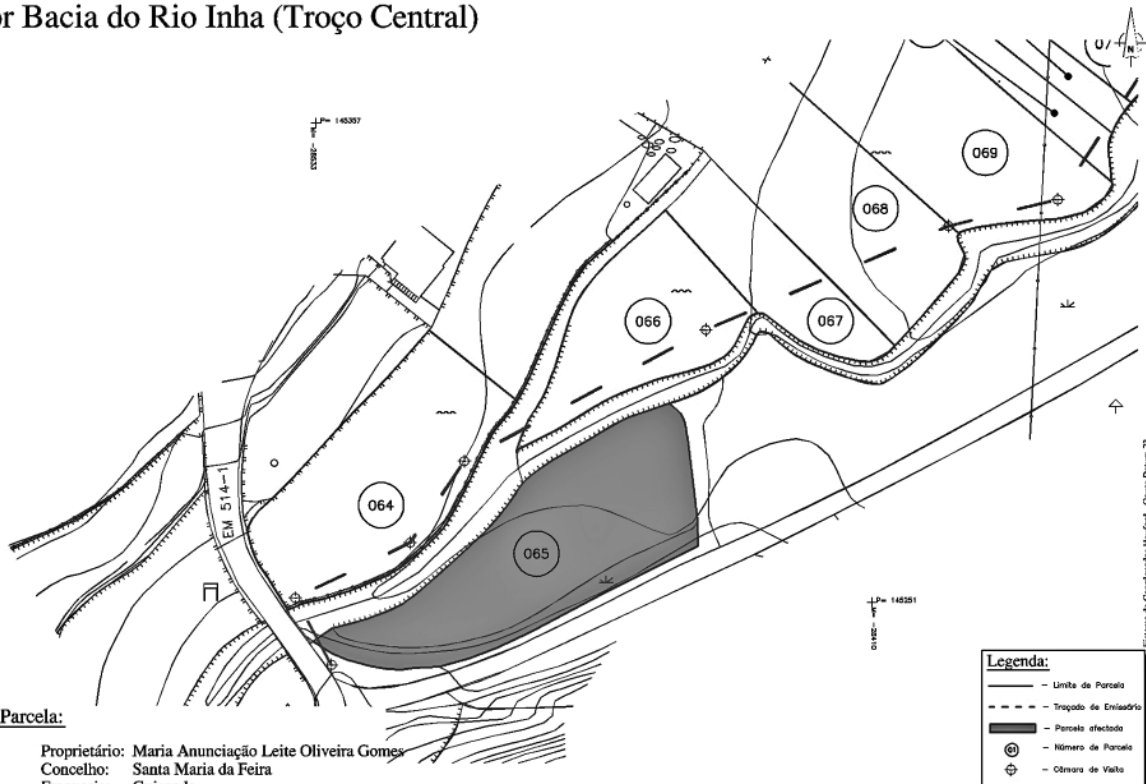
### Interceptor Bacia do Rio Inha (Troço Central)



Sistema de Coordenadas: MapInfo - Classe Datum: 73



**Interceptor Bacia do Rio Inha (Troço Central)**

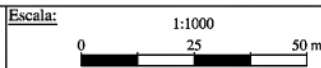


**Identificação da Parcela:**

Parcela: 065      Proprietário: Maria Anunciação Leite Oliveira Gomes  
 Matriz: 1092      Concelho: Santa Maria da Feira  
 Freguesia: Guisande

**Legenda:**

- Limite de Parcela
- - - Traçado de Enfiadório
- Parcela afectada
- ⊙ Número de Parcela
- ⊕ Câmara de Voto



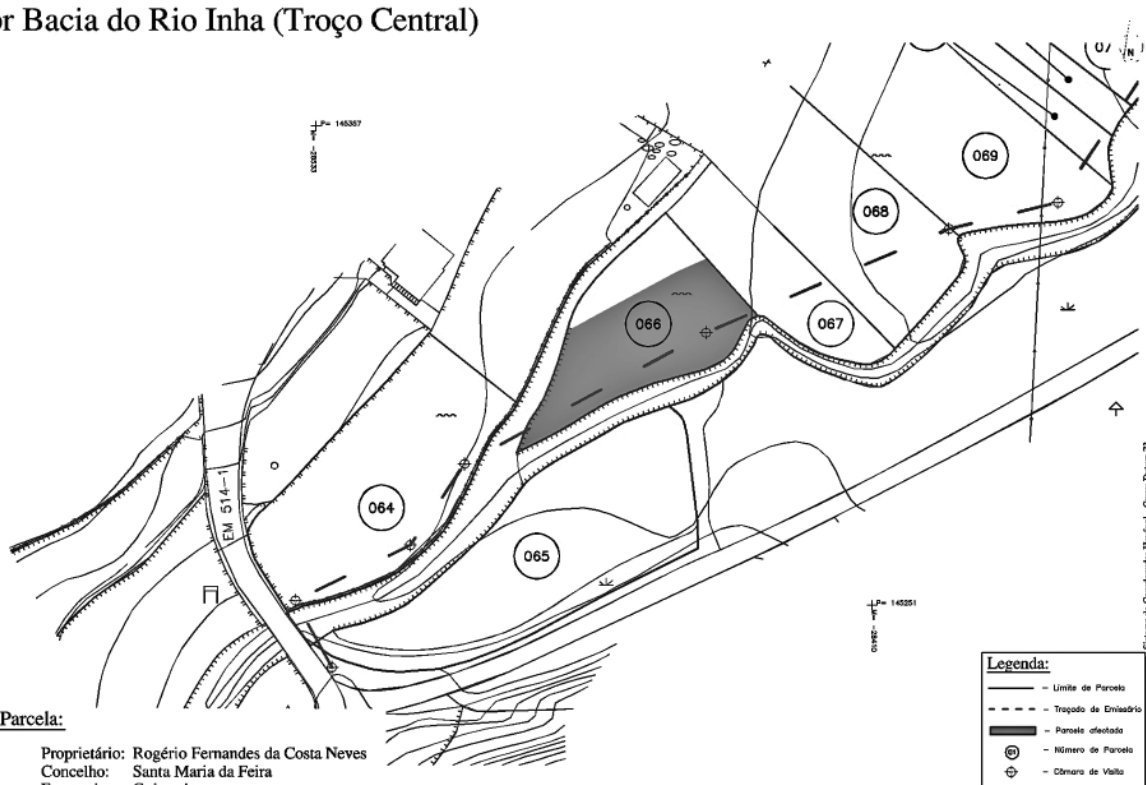
**Designação:**  
PLANTA PARCELAR

**Data:** 24 de Agosto de 2007

**Folha:** 2 /82

Sistema de Coordenadas MapInfo - UTM Datum 73

**Interceptor Bacia do Rio Inha (Troço Central)**




**Identificação da Parcela:**

Parcela: 066      Proprietário: Rogério Fernandes da Costa Neves  
 Matriz: 531      Concelho: Santa Maria da Feira  
 Freguesia: Guisande

**Legenda:**

- Limite de Parcela
- - - Traçado de Enfiadório
- Parcela afectada
- ⊙ Número de Parcela
- ⊕ Câmara de Voto



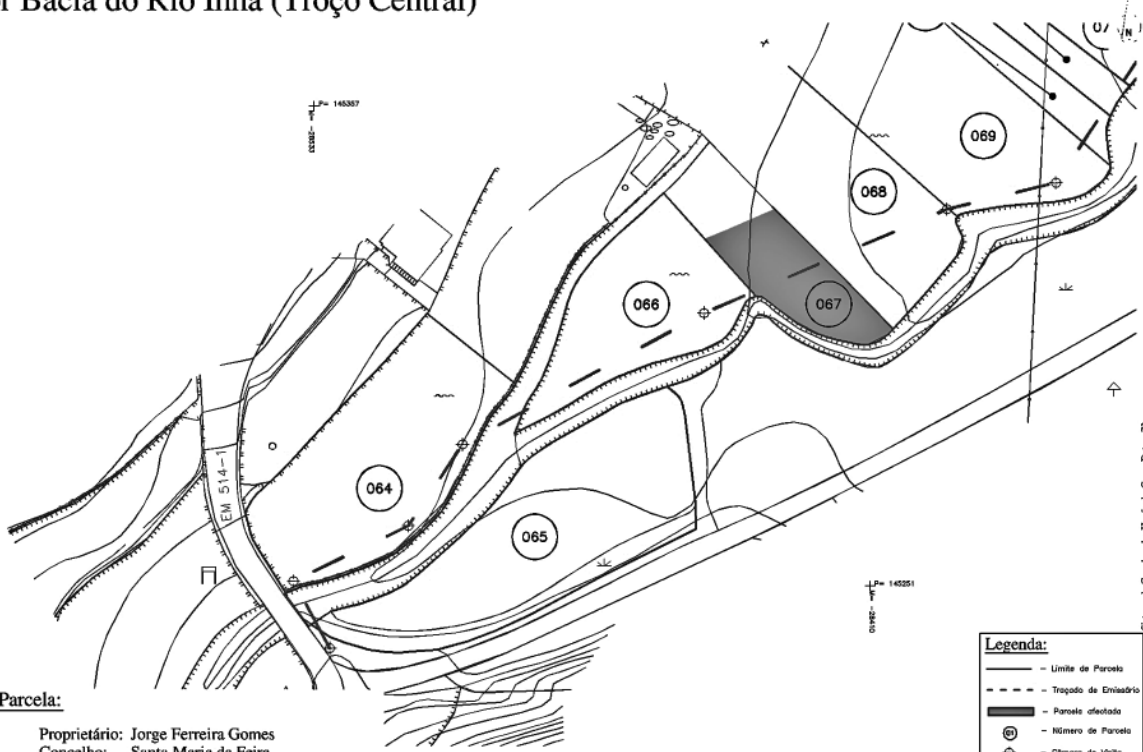
**Designação:**  
PLANTA PARCELAR

**Data:** 24 de Agosto de 2007

**Folha:** 3 /82

Sistema de Coordenadas MapInfo - UTM Datum 73

### Interceptor Bacia do Rio Inha (Troço Central)



**Identificação da Parcela:**

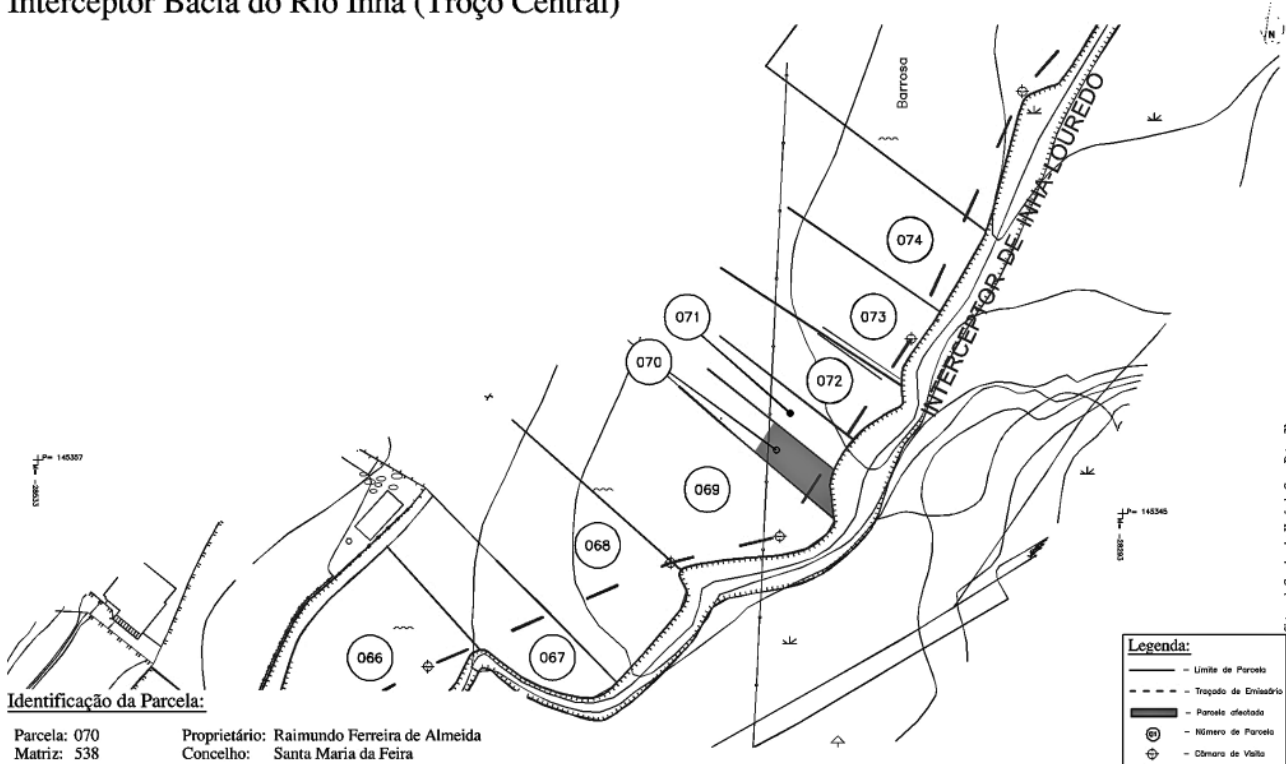
Parcela: 067      Proprietário: Jorge Ferreira Gomes  
 Matriz: 532      Concelho: Santa Maria da Feira  
 Freguesia: Guisande

**Legenda:**

- - - Limite de Parcela
- - - Traçado de Enfiadório
- ▬ Parcela afetada
- ⊙ Número de Parcela
- ⊕ Câmara de Voto

		Escala: 1:1000 	Designação: PLANTA PARCELAR	Data: 24 de Agosto de 2007	Folha: 4 /82
		Sistema de Coordenadas: NAD 49 - Zona Datum 73			

### Interceptor Bacia do Rio Inha (Troço Central)



**Identificação da Parcela:**

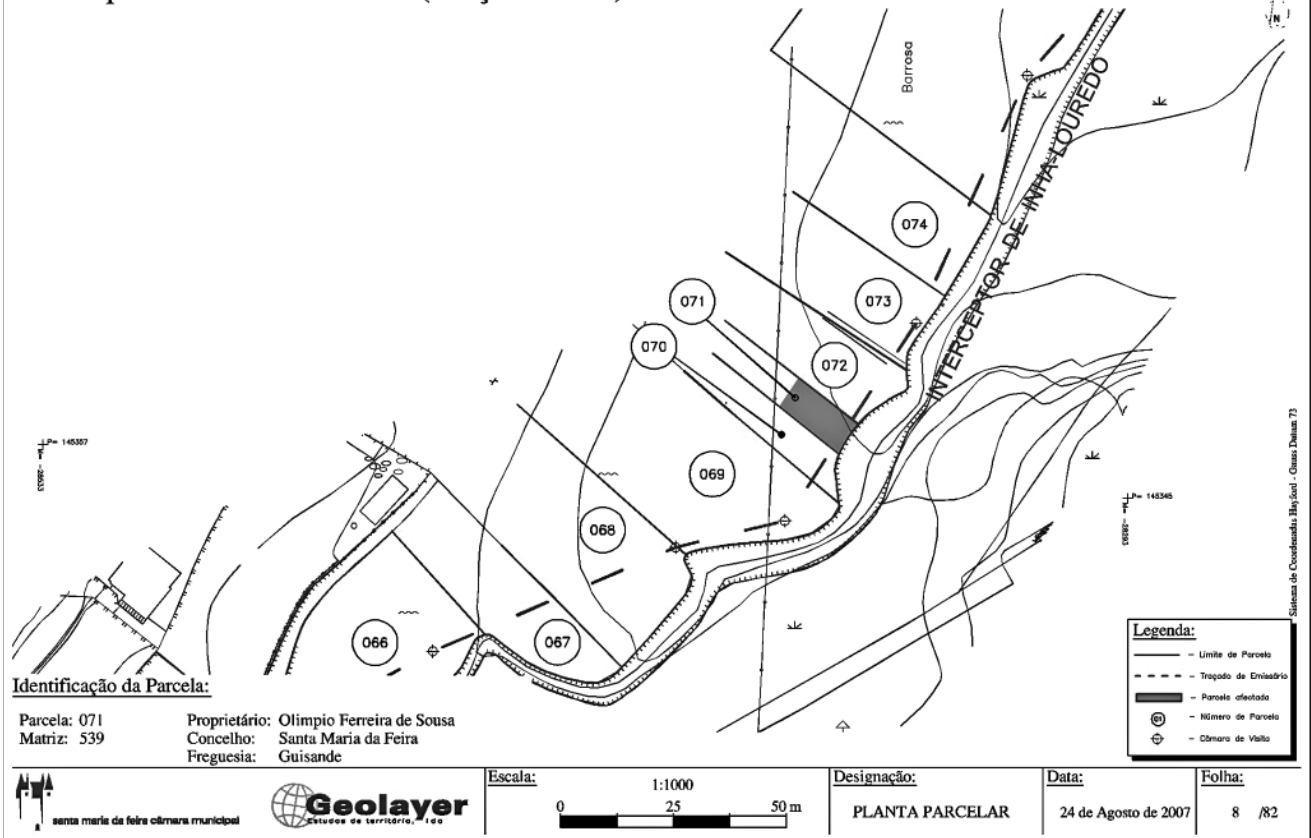
Parcela: 070      Proprietário: Raimundo Ferreira de Almeida  
 Matriz: 538      Concelho: Santa Maria da Feira  
 Freguesia: Guisande

**Legenda:**

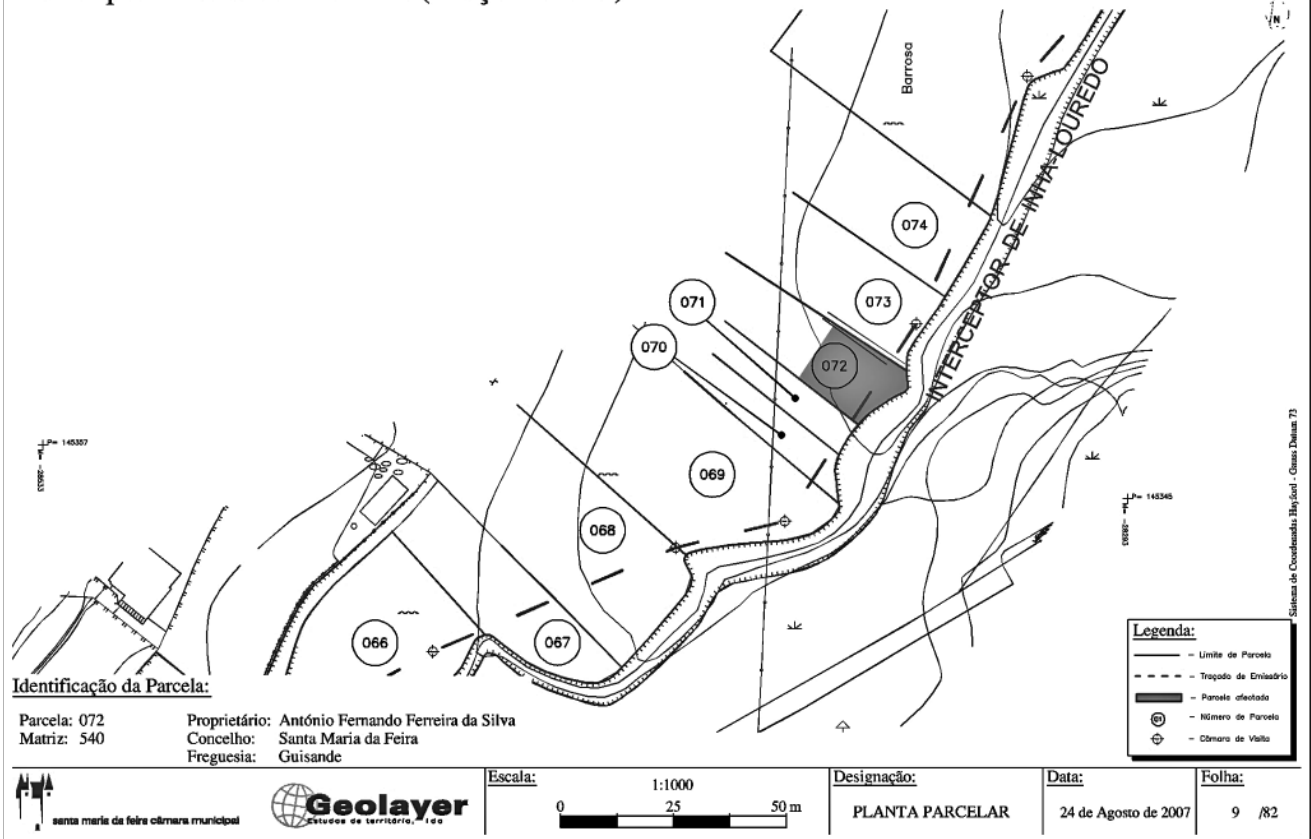
- - - Limite de Parcela
- - - Traçado de Enfiadório
- ▬ Parcela afetada
- ⊙ Número de Parcela
- ⊕ Câmara de Voto

		Escala: 1:1000 	Designação: PLANTA PARCELAR	Data: 24 de Agosto de 2007	Folha: 7 /82
		Sistema de Coordenadas: NAD 49 - Zona Datum 73			

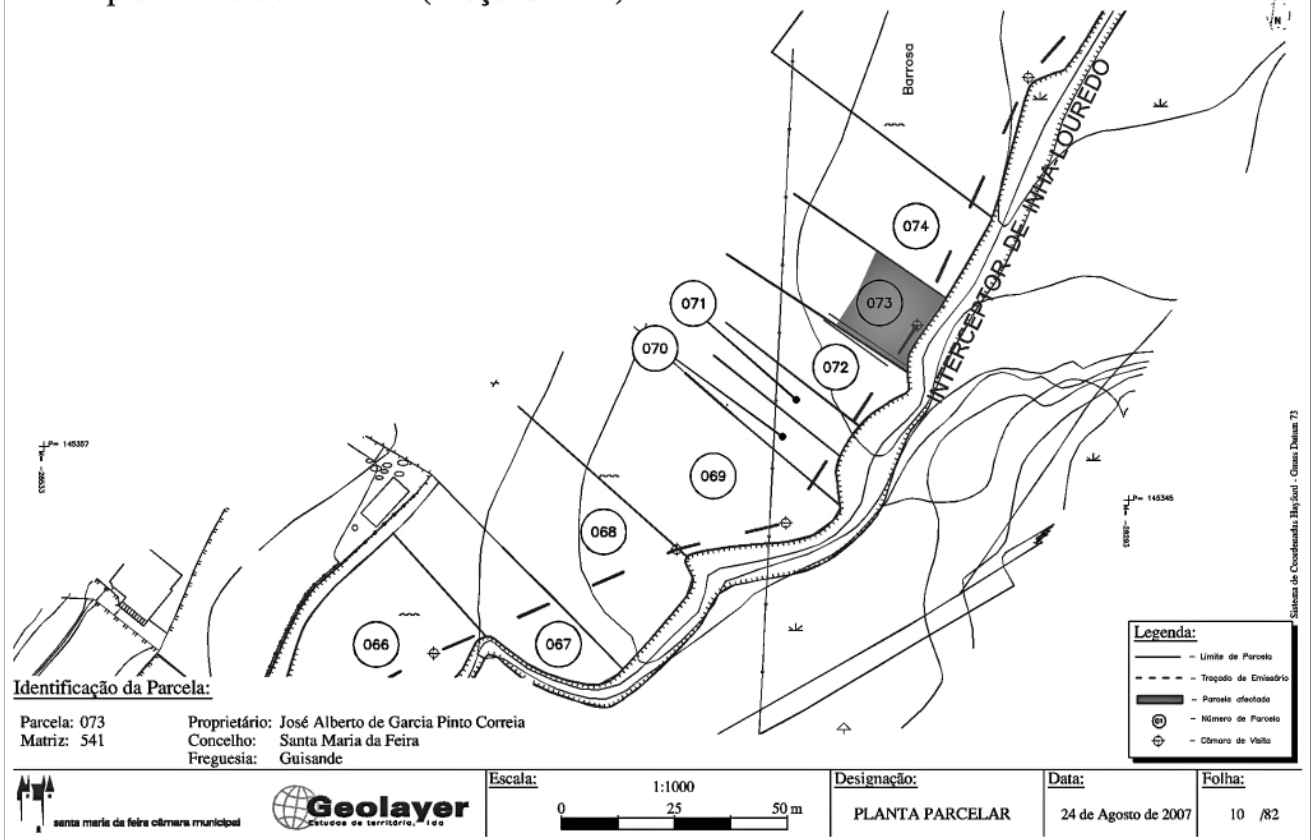
### Interceptor Bacia do Rio Inha (Troço Central)



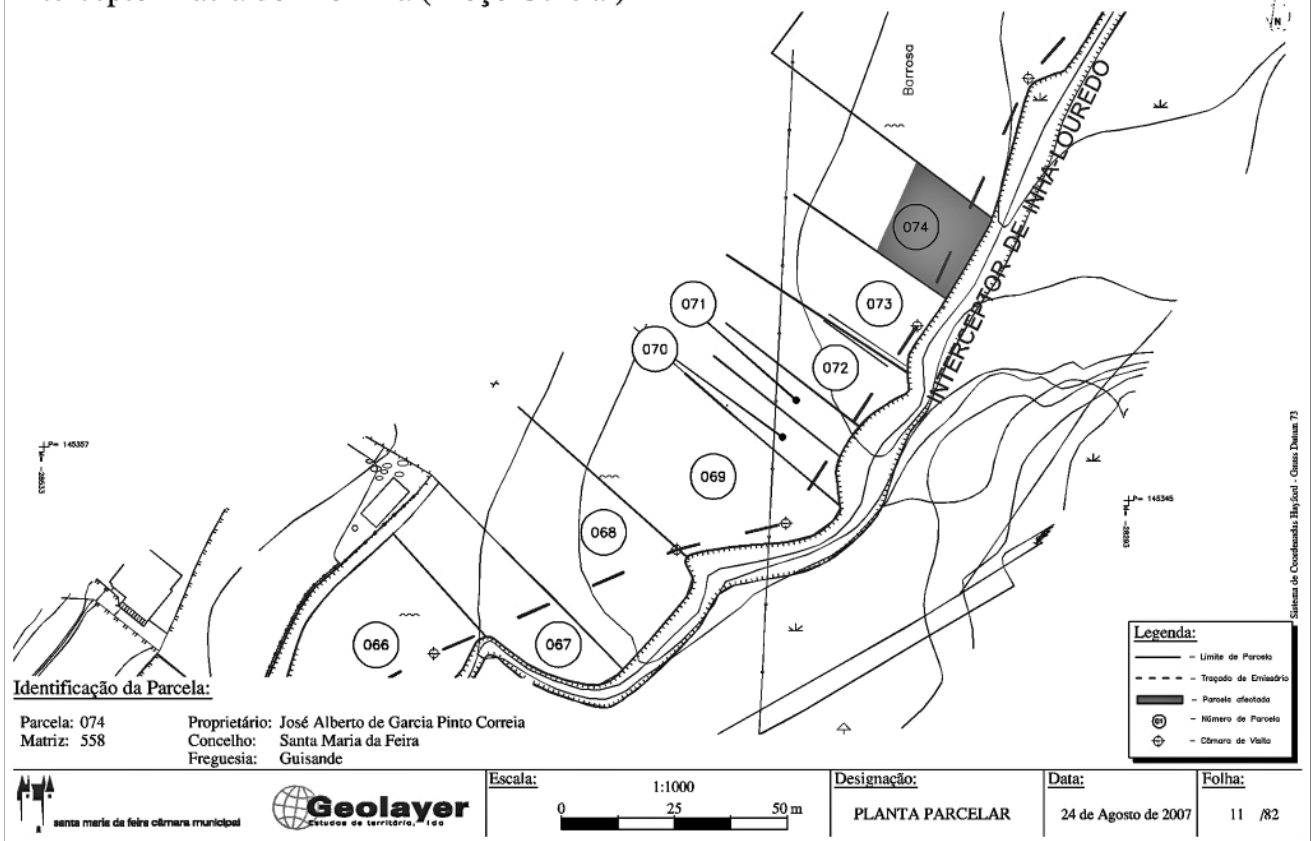
### Interceptor Bacia do Rio Inha (Troço Central)



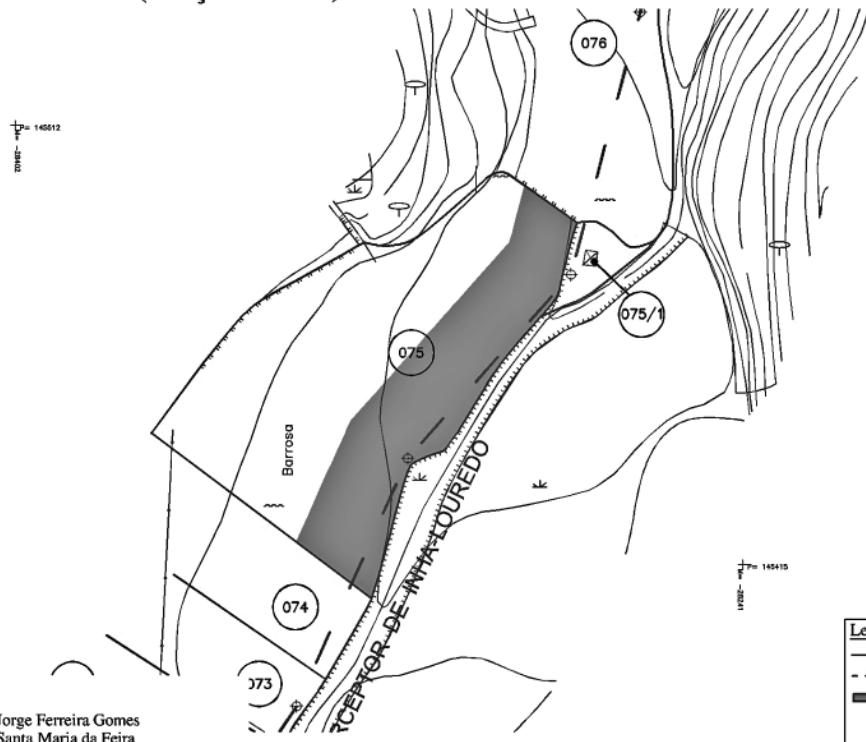
### Interceptor Bacia do Rio Inha (Troço Central)



### Interceptor Bacia do Rio Inha (Troço Central)



### Interceptor Bacia do Rio Inha (Troço Central)

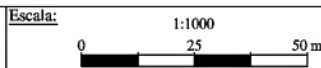


**Identificação da Parcela:**

Parcela: 075      Proprietário: Jorge Ferreira Gomes  
 Matriz: 559      Concelho: Santa Maria da Feira  
 Freguesia: Guisande

**Legenda:**

- Limite de Parcela
- - - Traçado de Enfiadário
- █ Parcela afetada
- ⊙ Número de Parcela
- ⊕ Câmara de Visita



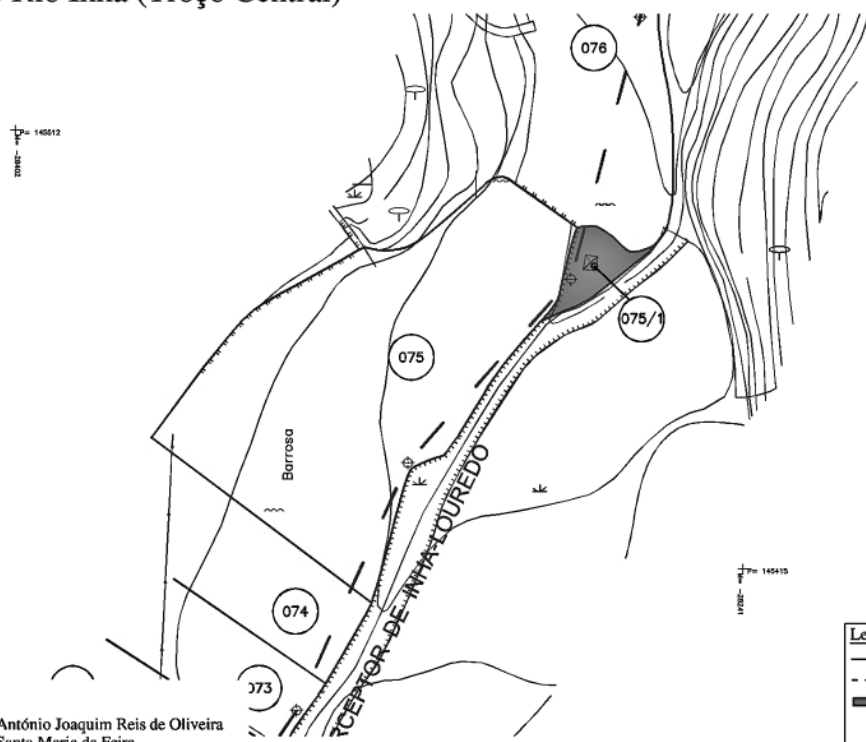
**Designação:**  
PLANTA PARCELAR

**Data:** 24 de Agosto de 2007

**Folha:** 12 /82

Sistema de Coordenadas Nacionais - Zona Datum 73

### Interceptor Bacia do Rio Inha (Troço Central)




**Identificação da Parcela:**

Parcela: 075-1      Proprietário: António Joaquim Reis de Oliveira  
 Matriz: ...      Concelho: Santa Maria da Feira  
 Freguesia: Guisande

**Legenda:**

- Limite de Parcela
- - - Traçado de Enfiadário
- █ Parcela afetada
- ⊙ Número de Parcela
- ⊕ Câmara de Visita



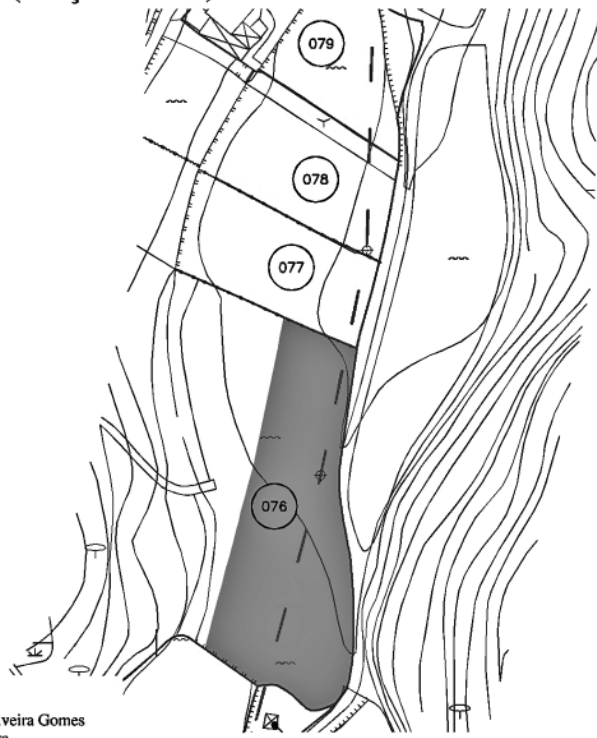
**Designação:**  
PLANTA PARCELAR

**Data:** 24 de Agosto de 2007

**Folha:** 13 /82

Sistema de Coordenadas Nacionais - Zona Datum 73

### Interceptor Bacia do Rio Inha (Troço Central)

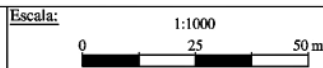


**Identificação da Parcela:**

Parcela: 076      Proprietário: Maria Angelina Oliveira Gomes  
 Matriz: 562      Concelho: Santa Maria da Feira  
 Freguesia: Guisande

**Legenda:**

- Limite de Parcela
- - - Traçado de Enfiadório
- Parcela afetada
- ⊙ Número de Parcela
- ⊕ Câmara de Visita



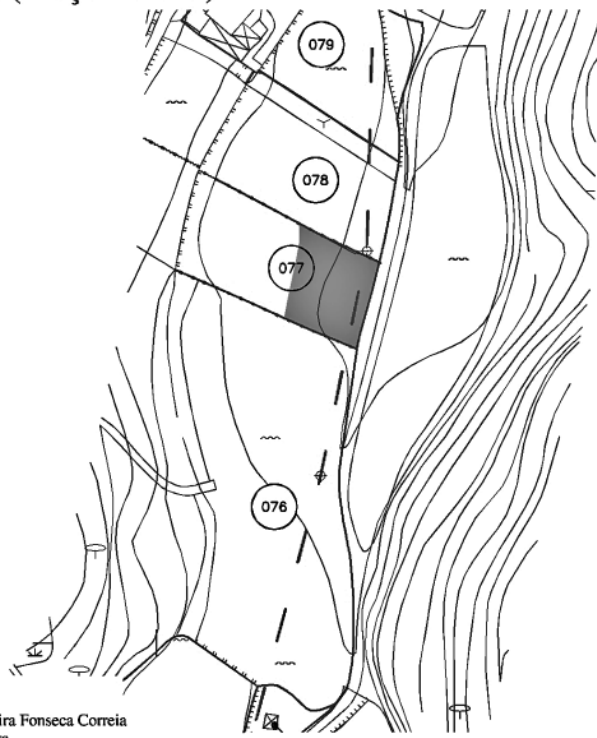
**Designação:**  
PLANTA PARCELAR

**Data:**  
24 de Agosto de 2007

**Folha:**  
14 /82

Sistema de Coordenadas Nacionais - Zona Datum 73

### Interceptor Bacia do Rio Inha (Troço Central)




**Identificação da Parcela:**

Parcela: 077      Proprietário: Maria Alzira Oliveira Fonseca Correia  
 Matriz: 563      Concelho: Santa Maria da Feira  
 Freguesia: Guisande

**Legenda:**

- Limite de Parcela
- - - Traçado de Enfiadório
- Parcela afetada
- ⊙ Número de Parcela
- ⊕ Câmara de Visita



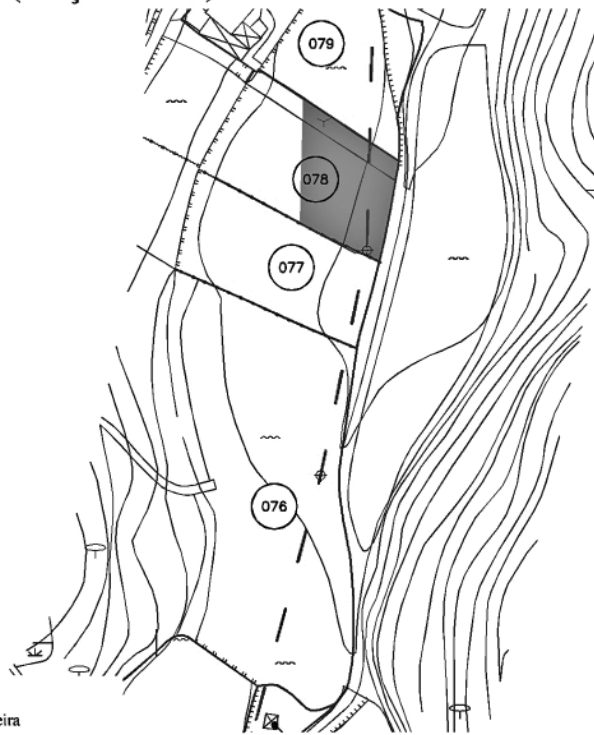
**Designação:**  
PLANTA PARCELAR

**Data:**  
24 de Agosto de 2007

**Folha:**  
15 /82

Sistema de Coordenadas Nacionais - Zona Datum 73

### Interceptor Bacia do Rio Inha (Troço Central)

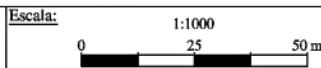


**Identificação da Parcela:**

Parcela: 078      Proprietário: José Alves de Oliveira  
 Matriz: 564      Concelho: Santa Maria da Feira  
 Freguesia: Guisande

**Legenda:**

- Limite de Parcela
- - - Traçado de Enfiadário
- ▨ Parcela afetada
- ⊙ Número de Parcela
- ⊕ Câmara de Visita



**Designação:**  
PLANTA PARCELAR

**Data:** 24 de Agosto de 2007

**Folha:** 16 /82

Sistema de Coordenadas Nacionais - Zona Datum 73

### Interceptor Bacia do Rio Inha (Troço Central)





**Identificação da Parcela:**

Parcela: 079      Proprietário: Jorge Ferreira Gomes  
 Matriz: 565      Concelho: Santa Maria da Feira  
 Freguesia: Guisande

**Legenda:**

- Limite de Parcela
- - - Traçado de Enfiadário
- ▨ Parcela afetada
- ⊙ Número de Parcela
- ⊕ Câmara de Visita



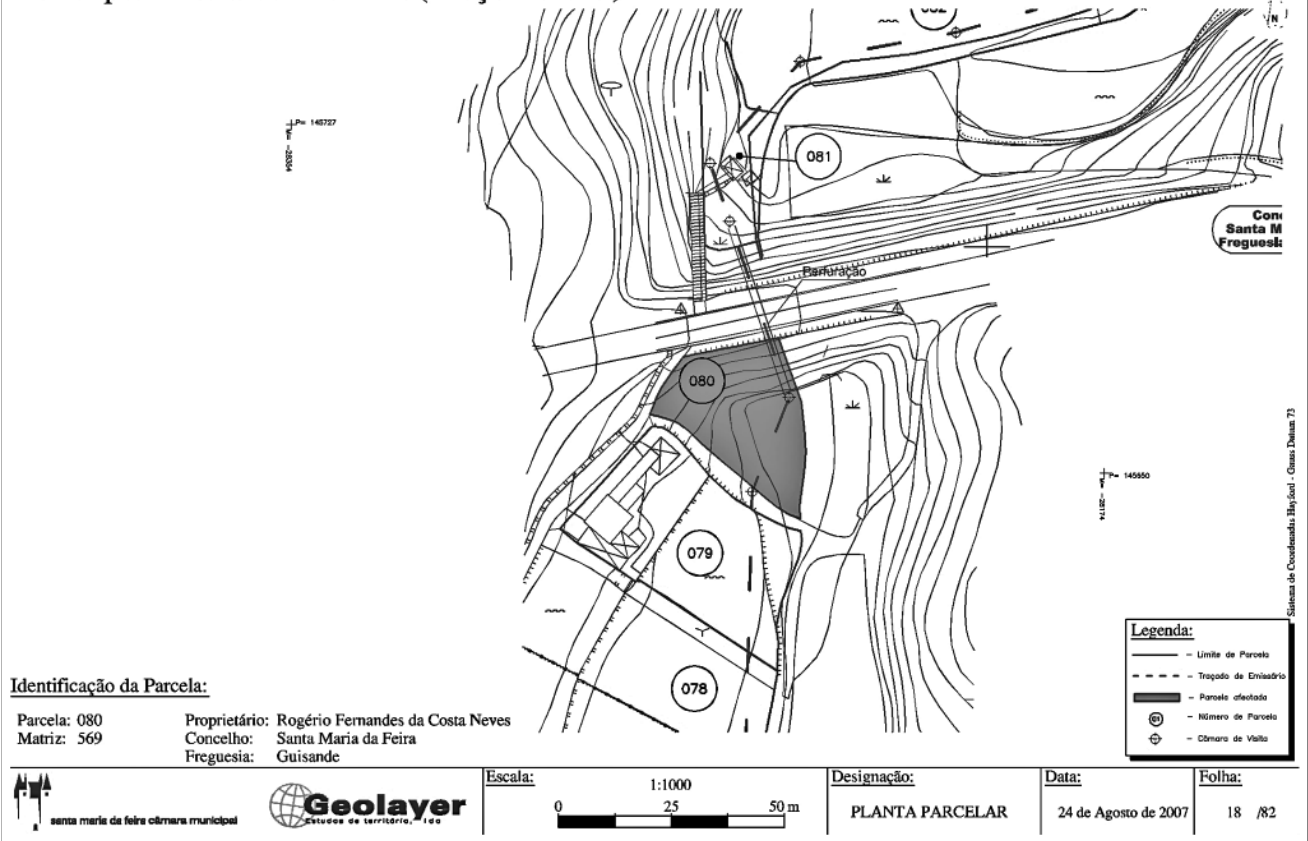
**Designação:**  
PLANTA PARCELAR

**Data:** 24 de Agosto de 2007

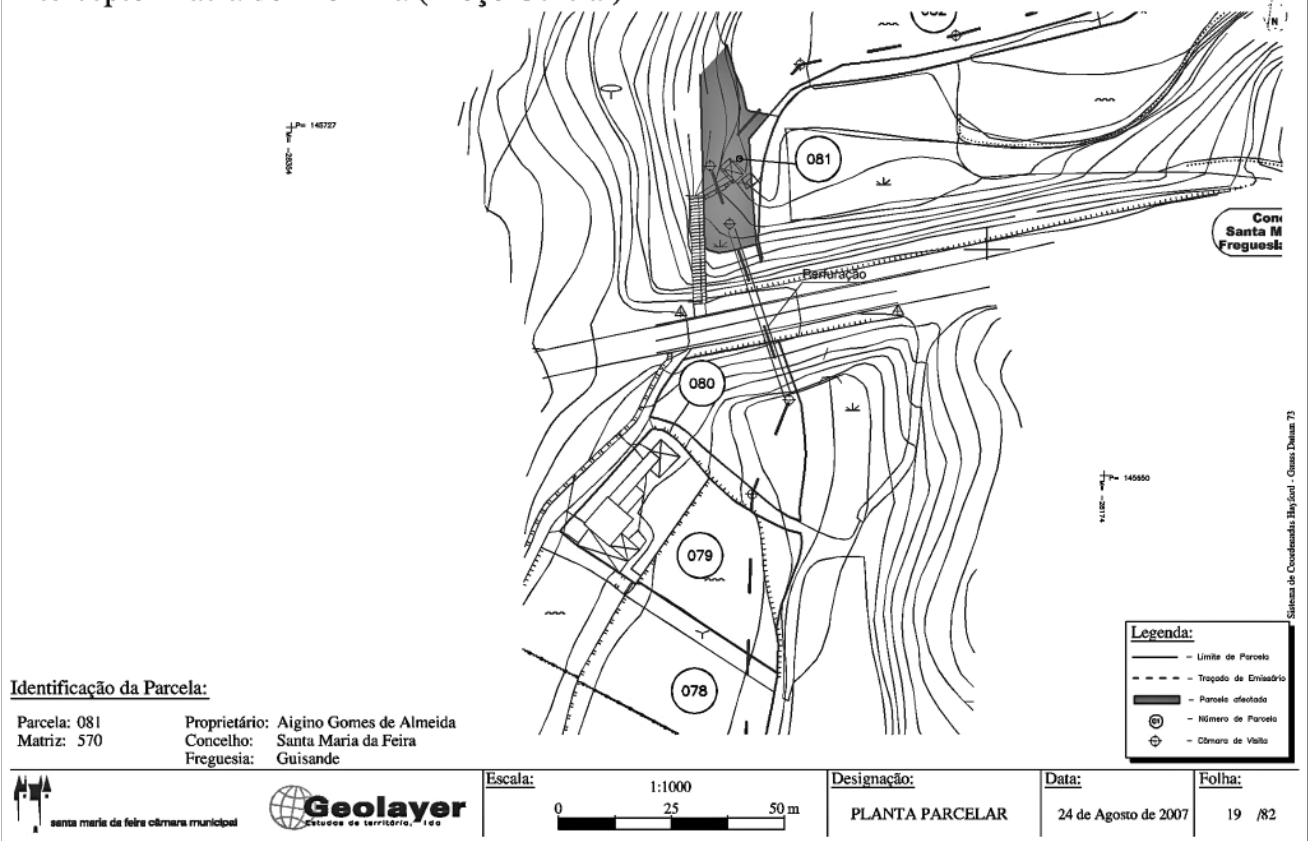
**Folha:** 17 /82

Sistema de Coordenadas Nacionais - Zona Datum 73

### Interceptor Bacia do Rio Inha (Troço Central)

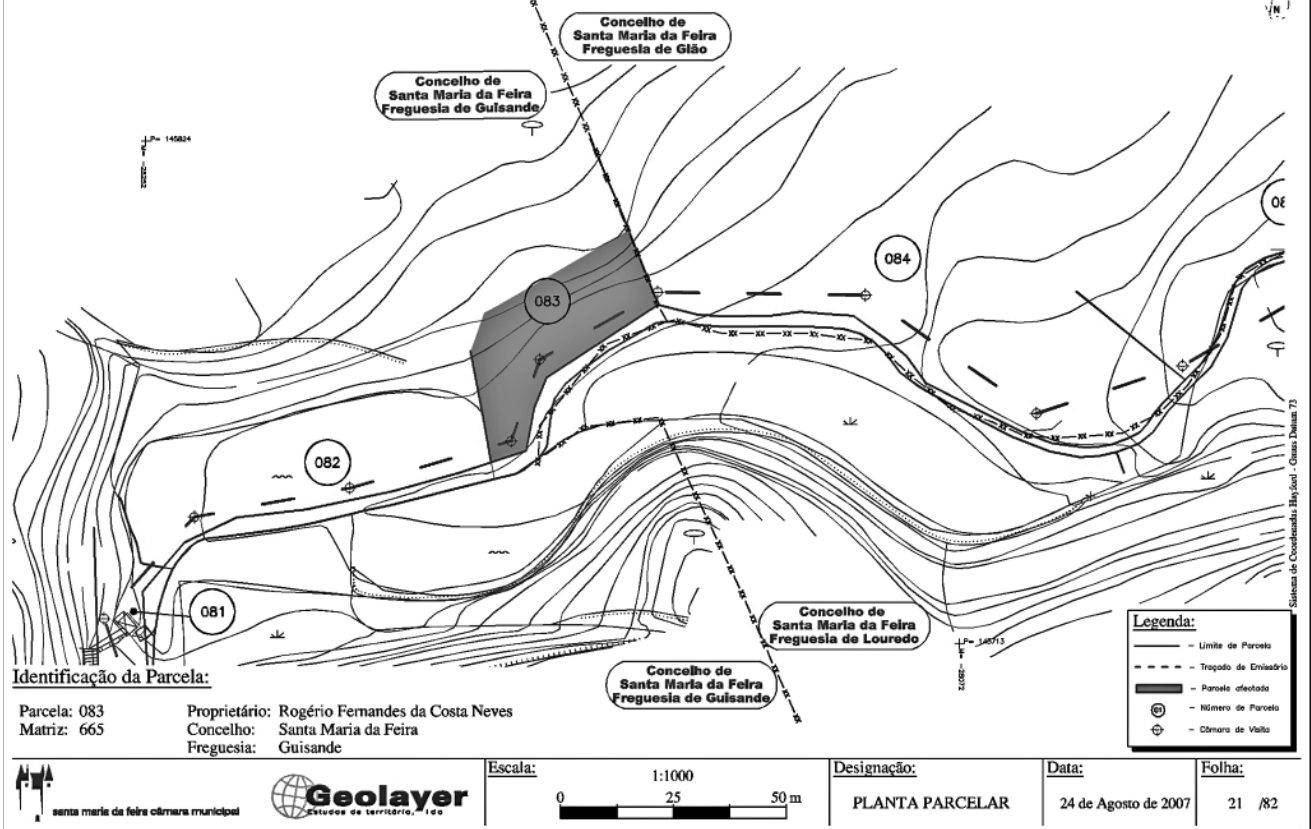


### Interceptor Bacia do Rio Inha (Troço Central)

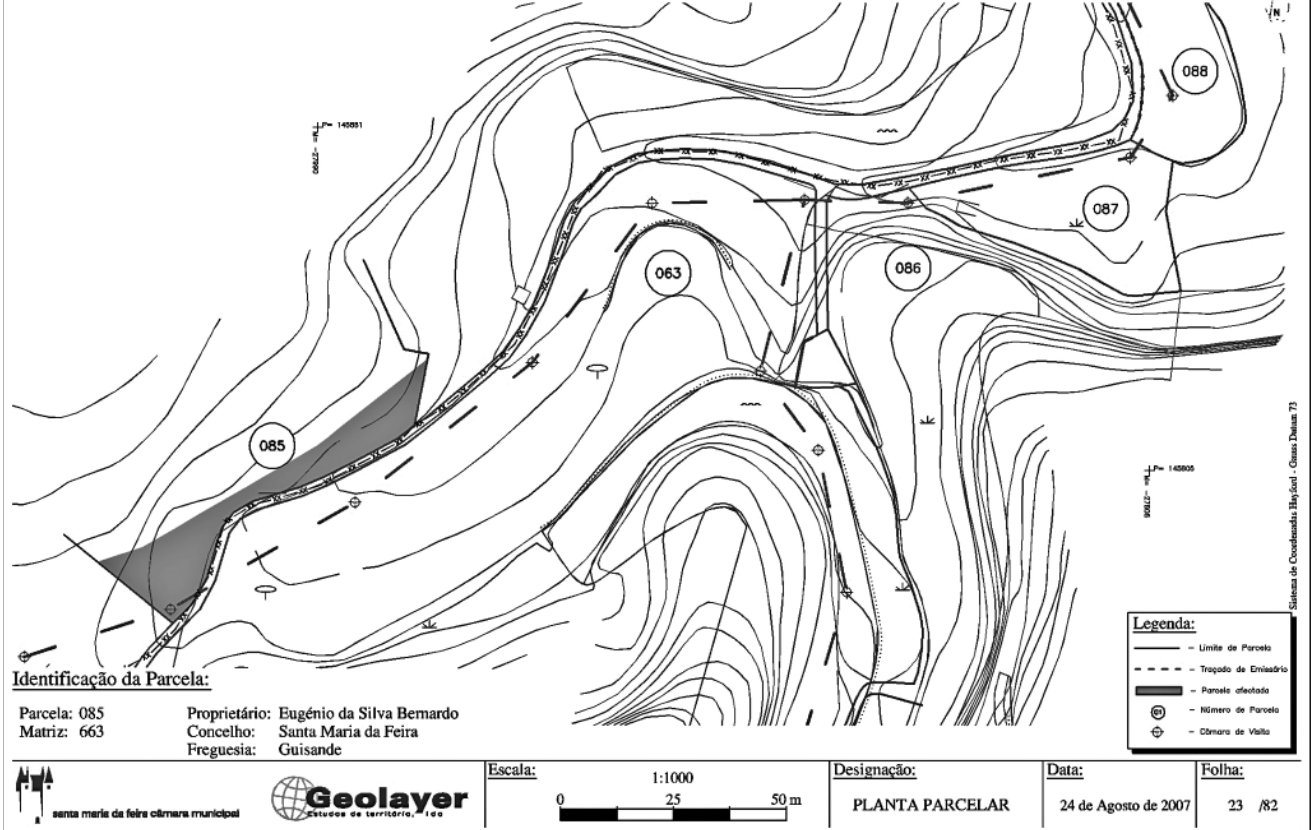


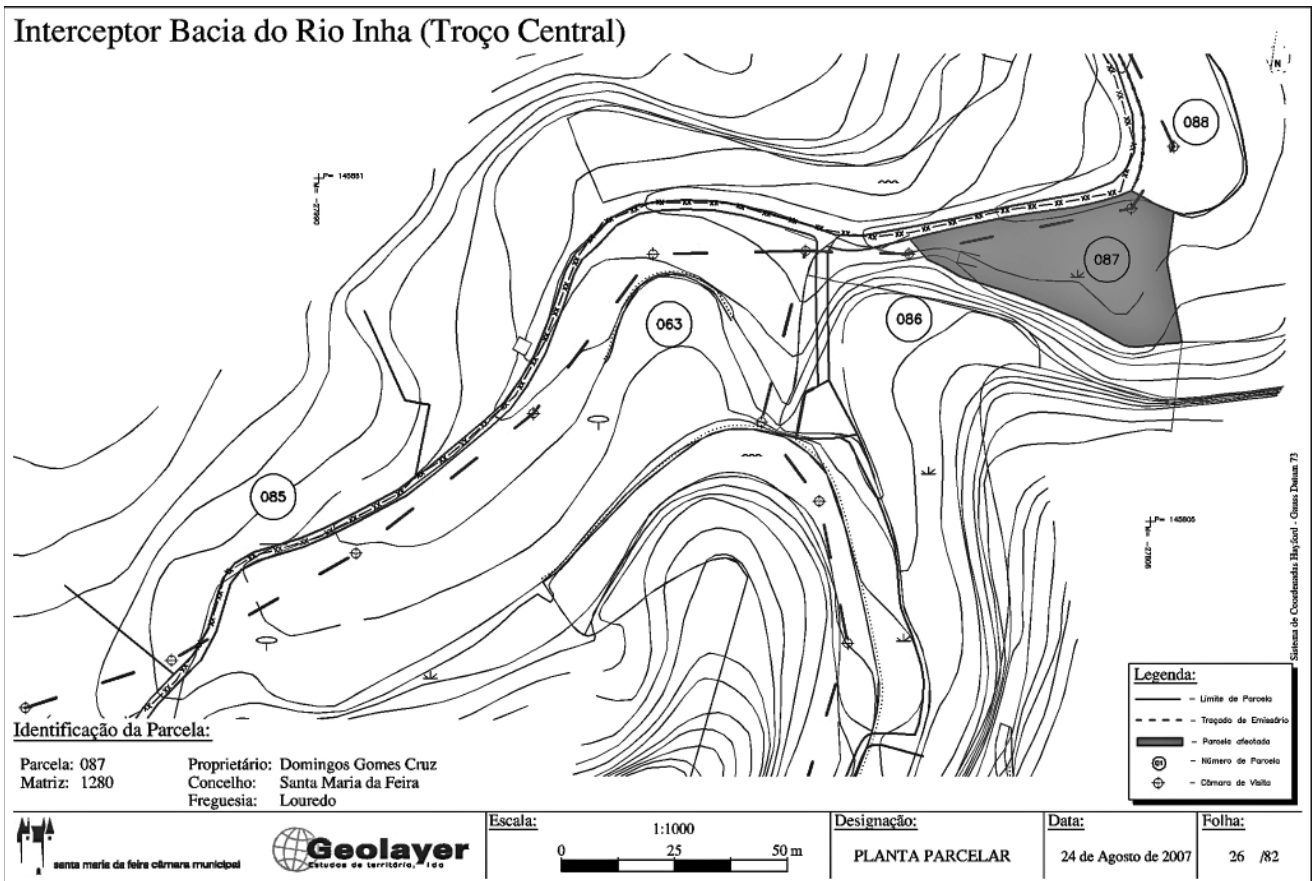
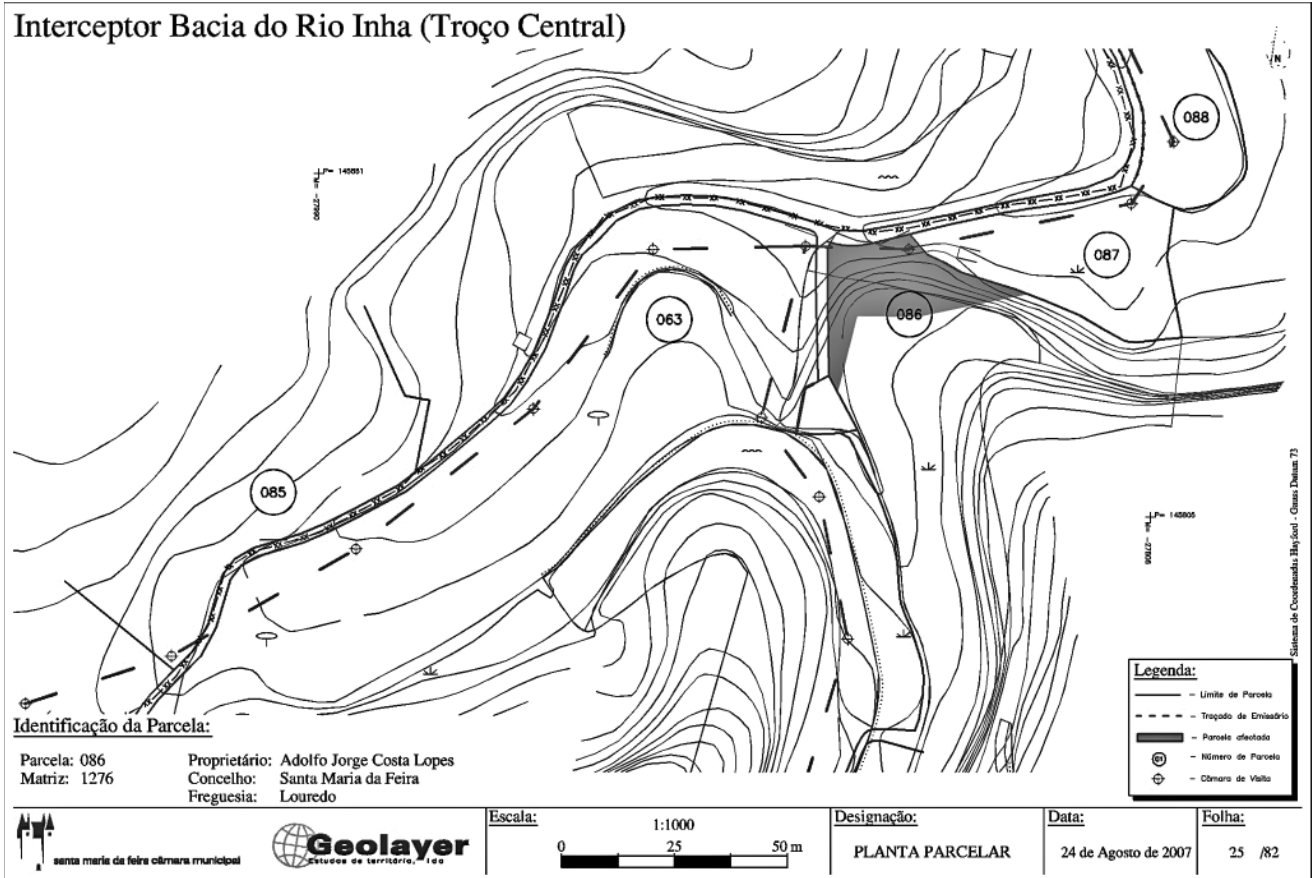


### Interceptor Bacia do Rio Inha (Troço Central)

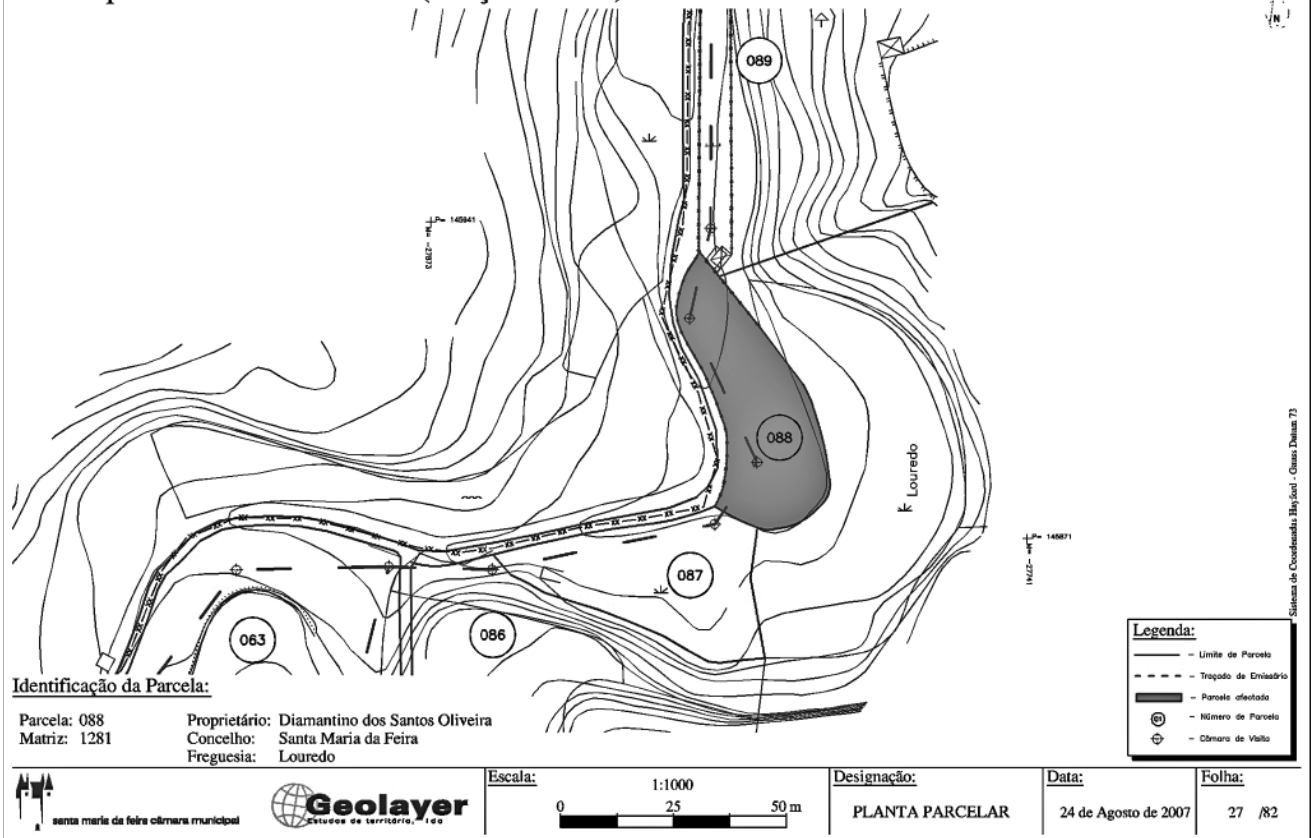


### Interceptor Bacia do Rio Inha (Troço Central)

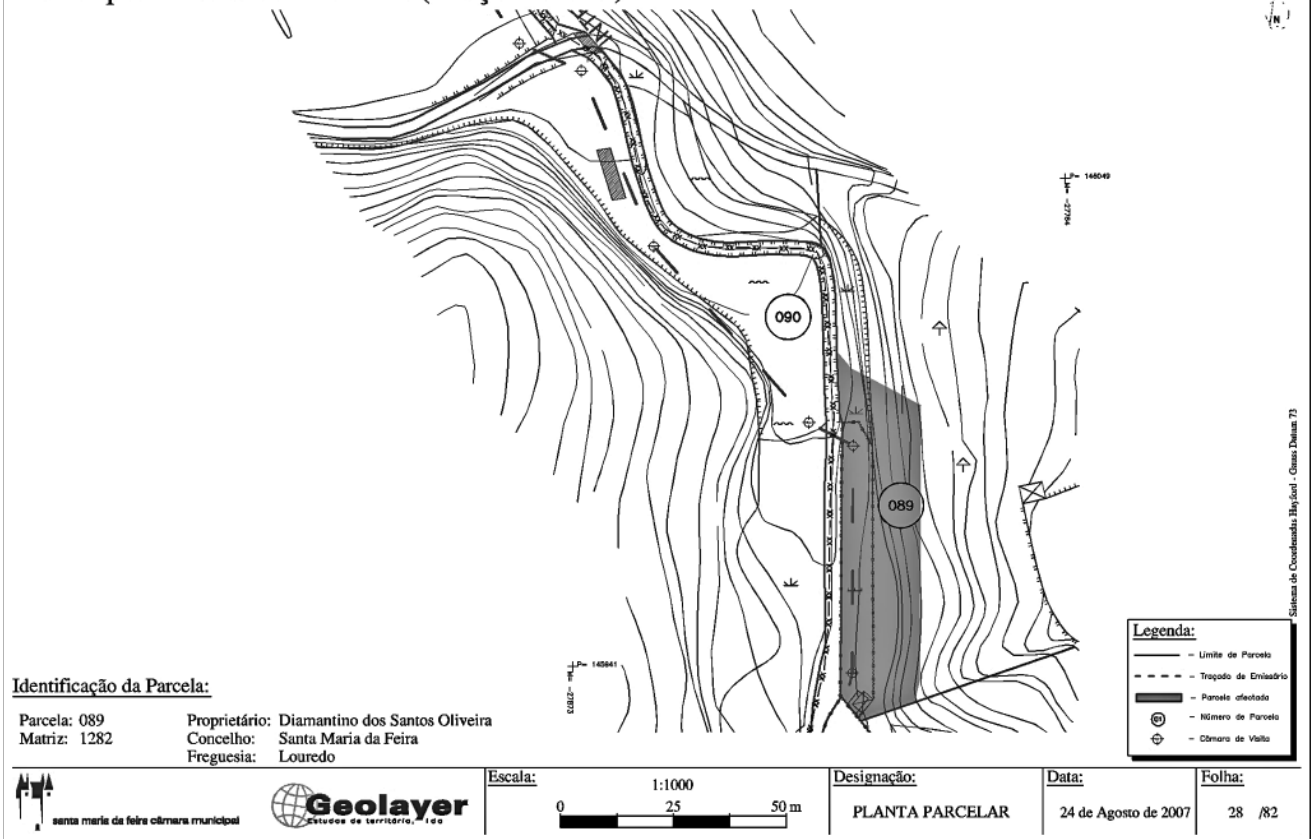


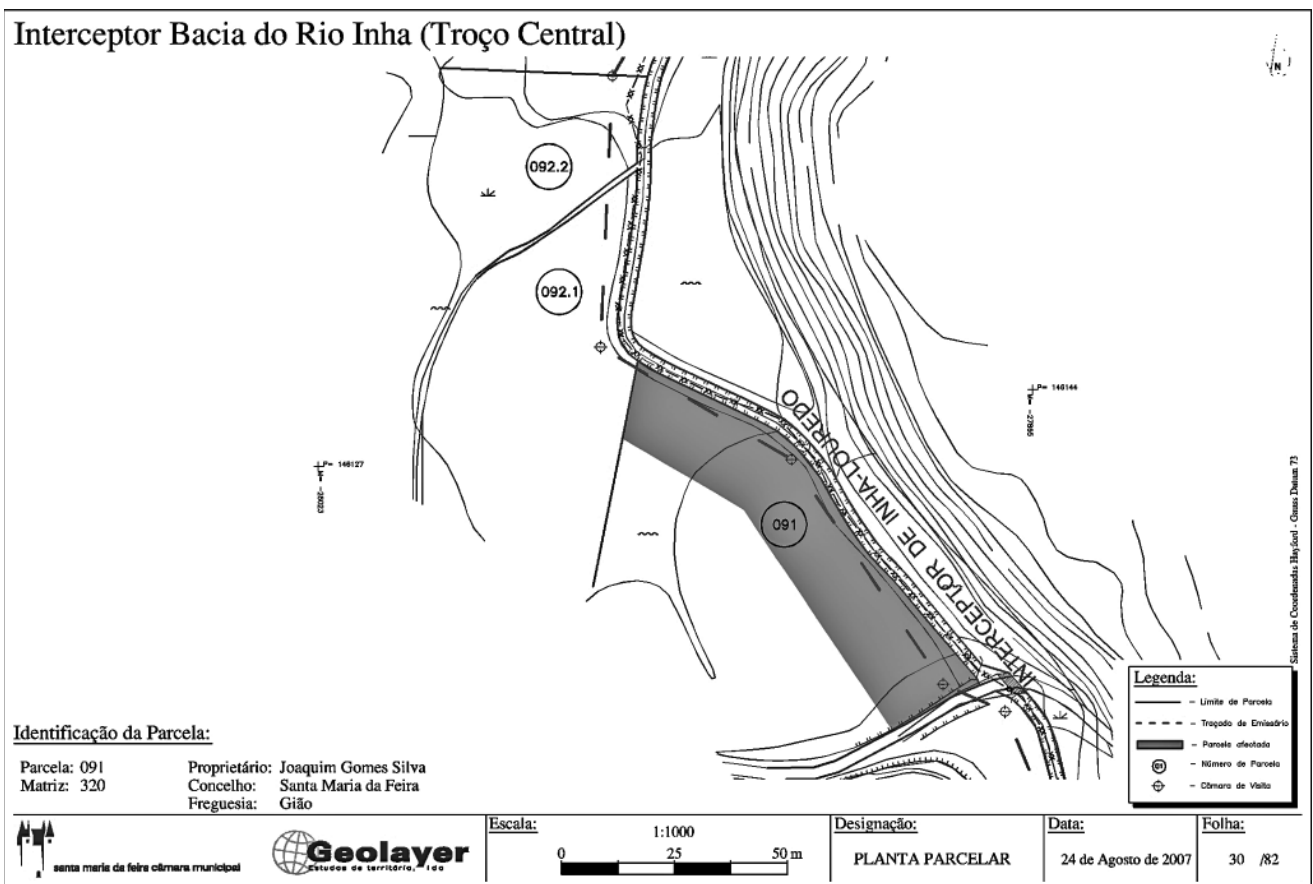
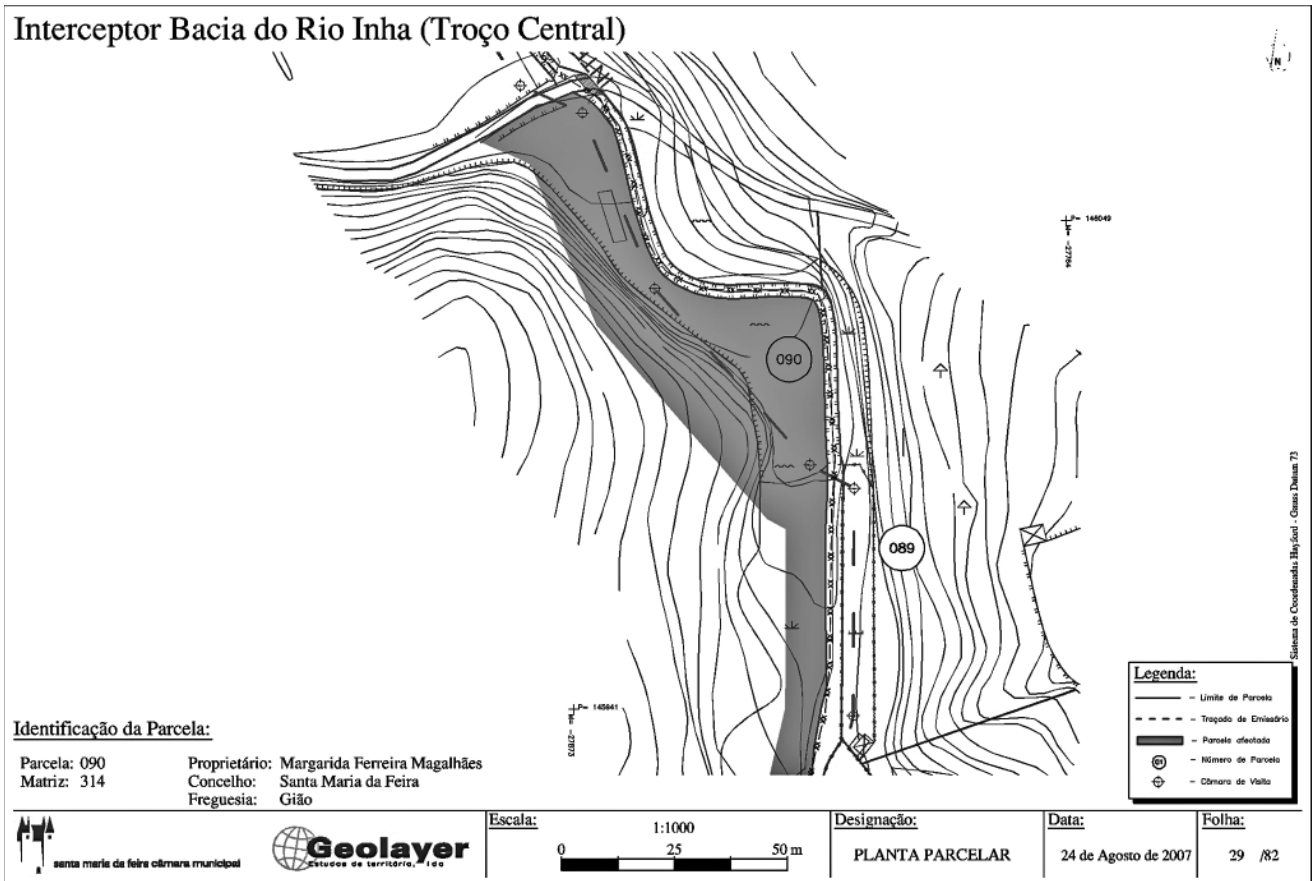


### Interceptor Bacia do Rio Inha (Troço Central)

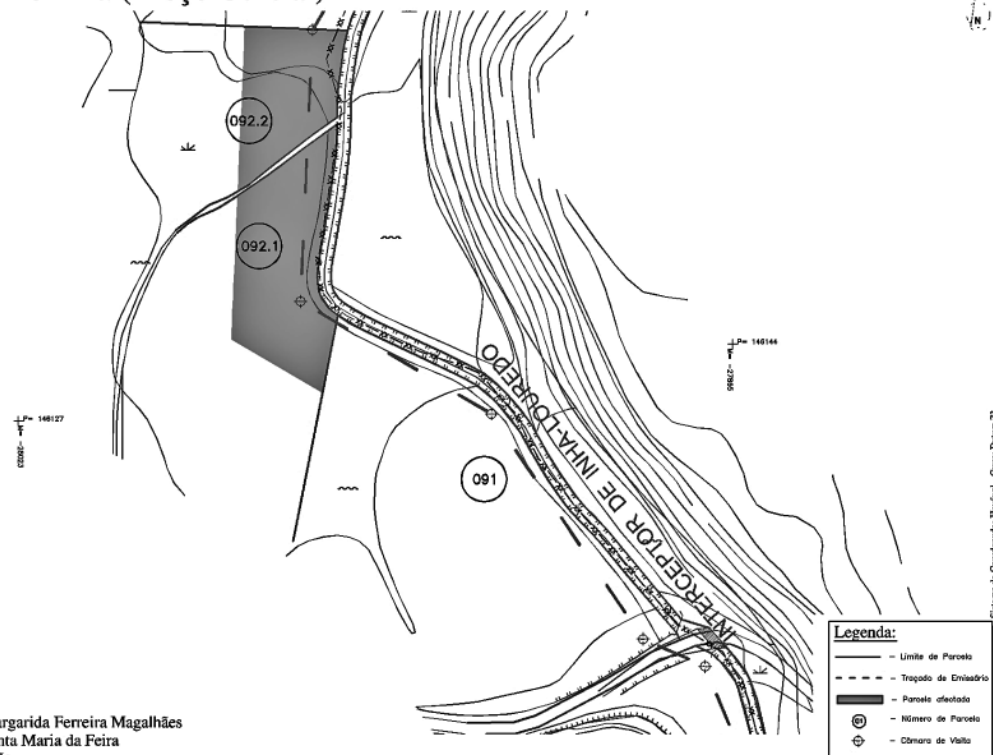


### Interceptor Bacia do Rio Inha (Troço Central)





### Interceptor Bacia do Rio Inha (Troço Central)

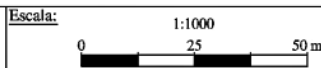


**Identificação da Parcela:**

Parcela: 092.1 e 092.2    Proprietário: Margarida Ferreira Magalhães  
 Matriz: 321    Concelho: Santa Maria da Feira  
 Freguesia: Gião

**Legenda:**

- - - Limite de Parcela
- - - Traço de Enfiadrio
- Parcela afetada
- ⊙ Número de Parcela
- ⊕ Câmara de Visita



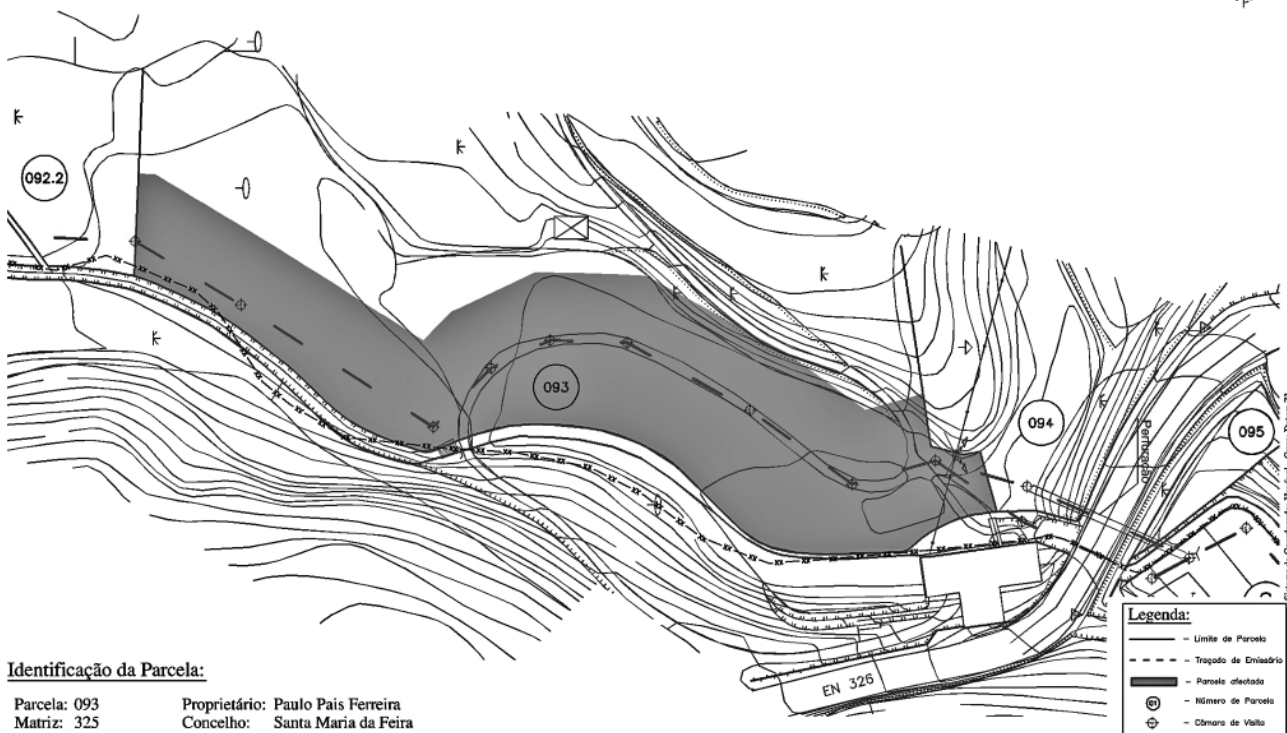
**Designação:**  
PLANTA PARCELAR

**Data:** 24 de Agosto de 2007

**Folha:** 31 /82

Sistema de Coordenadas NAD83 - Zona Datum 73

### Interceptor Bacia do Rio Inha (Troço Central)




**Identificação da Parcela:**

Parcela: 093    Proprietário: Paulo Pais Ferreira  
 Matriz: 325    Concelho: Santa Maria da Feira  
 Freguesia: Gião

**Legenda:**

- - - Limite de Parcela
- - - Traço de Enfiadrio
- Parcela afetada
- ⊙ Número de Parcela
- ⊕ Câmara de Visita



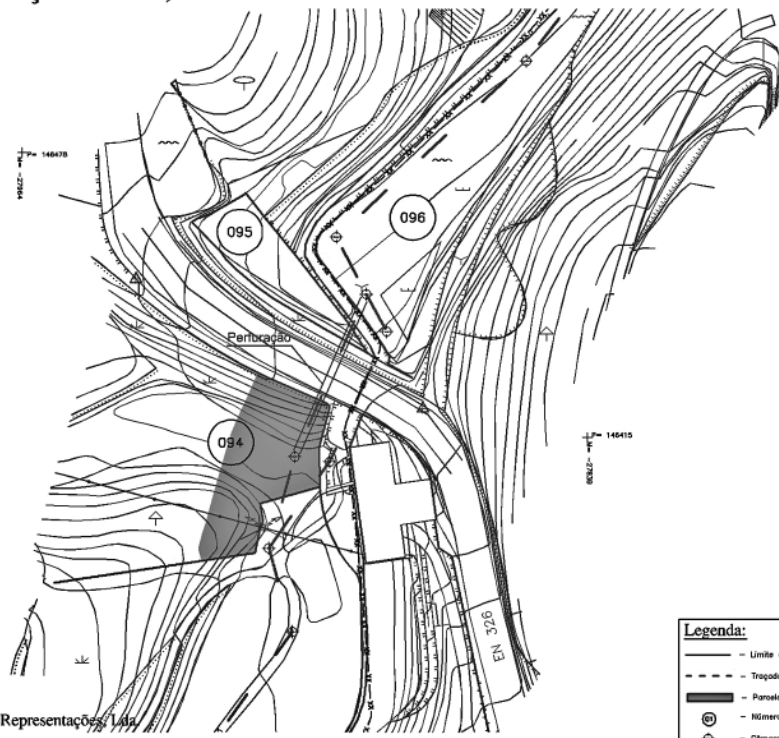
**Designação:**  
PLANTA PARCELAR

**Data:** 24 de Agosto de 2007

**Folha:** 32 /82

Sistema de Coordenadas NAD83 - Zona Datum 73

### Interceptor Bacia do Rio Inha (Troço Central)




Sistema de Coordenadas Nacionais - Zona Datum 73

**Legenda:**

- Limite de Parcela
- - - Traçado de Enfiadário
- ▨ Parcela afetada
- ⊙ Número de Parcela
- ⊕ Câmara de Voto

**Identificação da Parcela:**

Parcela: 094      Proprietário: Soremaco- Sociedade de Representações, Lda  
 Matriz: 326      Concelho: Santa Maria da Feira  
 Freguesia: Gião



**Designação:**  
PLANTA PARCELAR

**Data:** 24 de Agosto de 2007

**Folha:** 33 /82

### Interceptor Bacia do Rio Inha (Troço Central)




Sistema de Coordenadas Nacionais - Zona Datum 73

**Legenda:**

- Limite de Parcela
- - - Traçado de Enfiadário
- ▨ Parcela afetada
- ⊙ Número de Parcela
- ⊕ Câmara de Voto

**Identificação da Parcela:**

Parcela: 095      Proprietário: Celestino Pereira da Silva  
 Matriz: Omisso      Concelho: Santa Maria da Feira  
 Freguesia: Gião

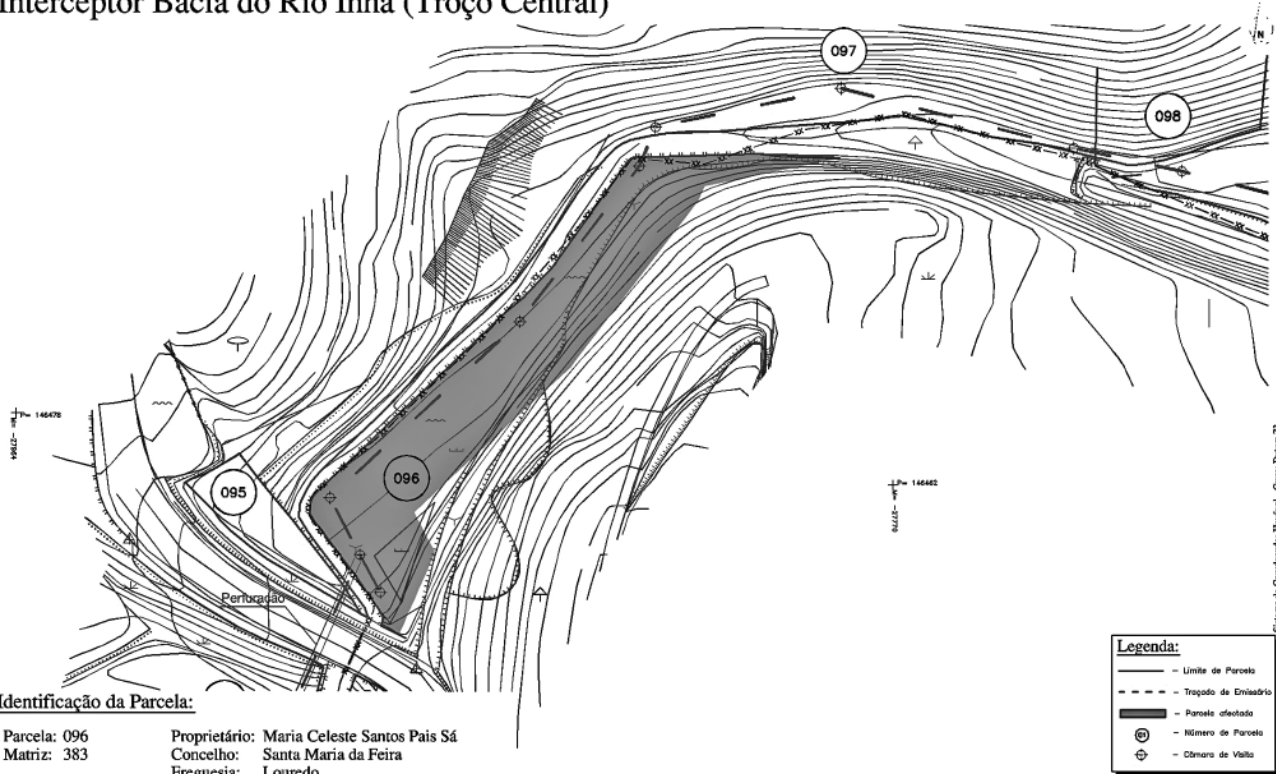


**Designação:**  
PLANTA PARCELAR

**Data:** 24 de Agosto de 2007

**Folha:** 34 /82

### Interceptor Bacia do Rio Inha (Troço Central)



**Identificação da Parcela:**

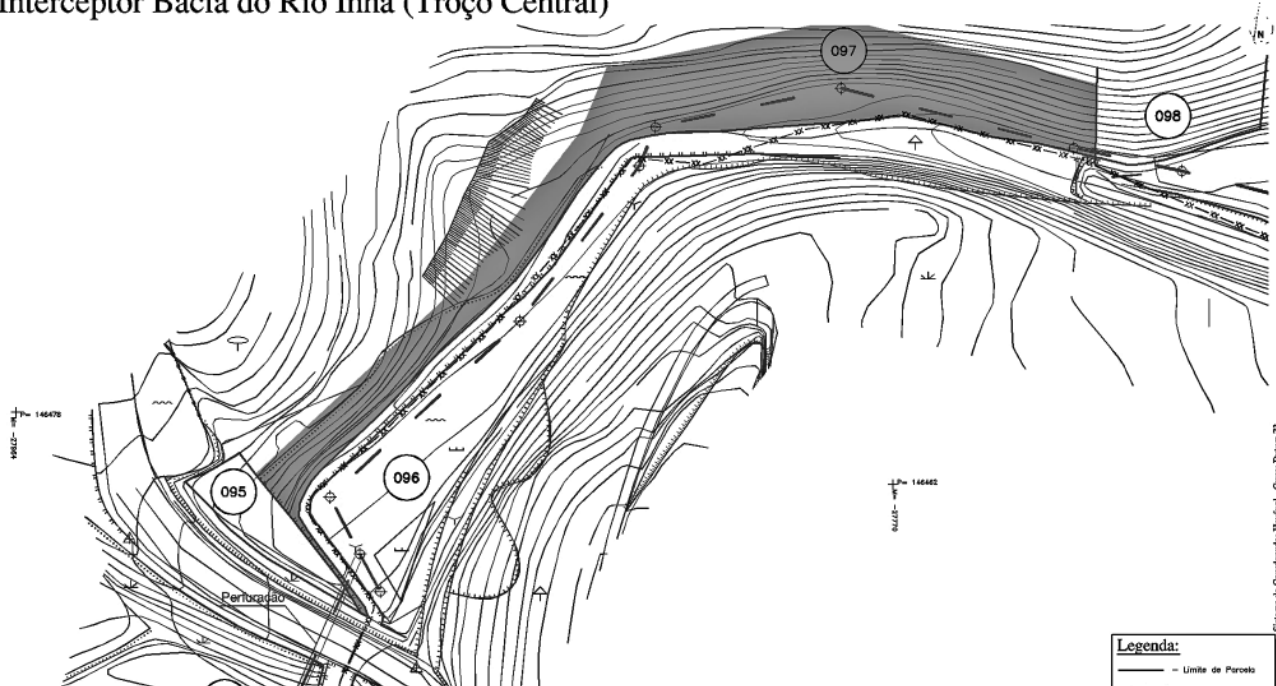
Parcela: 096      Proprietário: Maria Celeste Santos Pais Sá  
 Matriz: 383      Concelho: Santa Maria da Feira  
 Freguesia: Louredo

Legenda:	
	- Limite de Parcela
	- Traçado de Enfiadório
	- Parcela arborizada
	- Número de Parcela
	- Câmara de Visita

		Escala:	1:1000	Designação:	Data:	Folha:
			PLANTA PARCELAR	24 de Agosto de 2007	35 /82	

Sistema de Coordenadas Nacionais - Zona Datum 73

### Interceptor Bacia do Rio Inha (Troço Central)



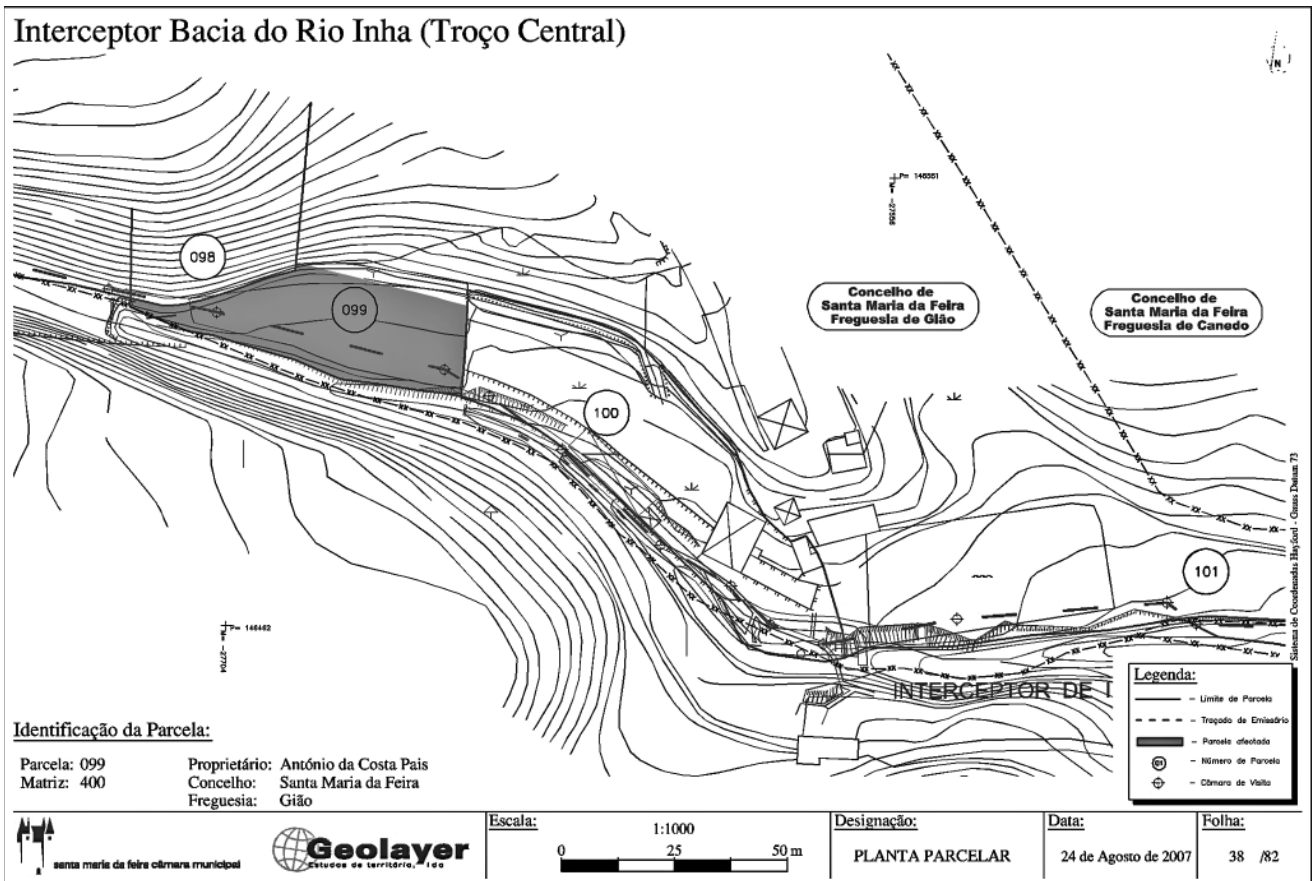
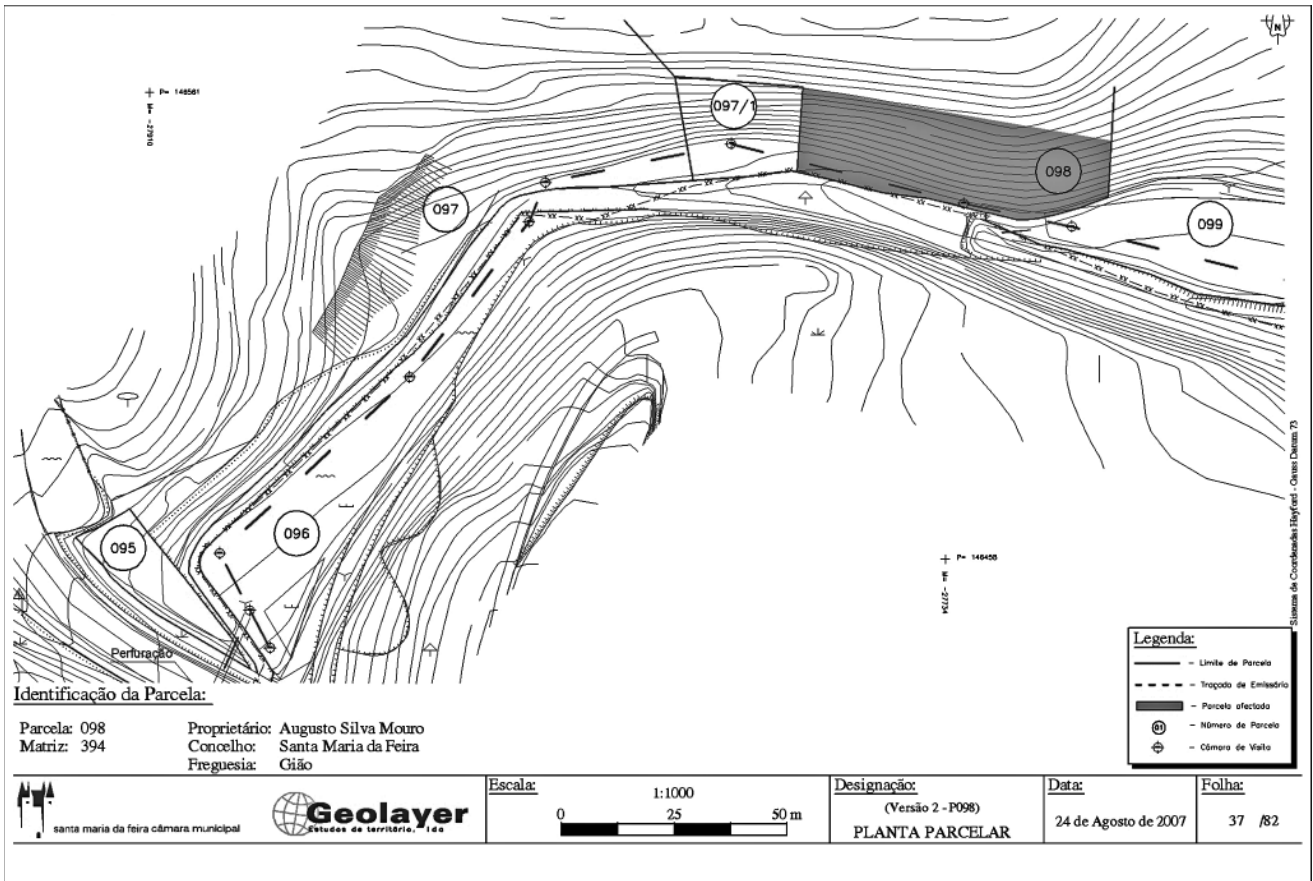
**Identificação da Parcela:**

Parcela: 097      Proprietário: Jacinto de Oliveira e Paiva  
 Matriz: 391      Concelho: Santa Maria da Feira  
 Freguesia: Gião

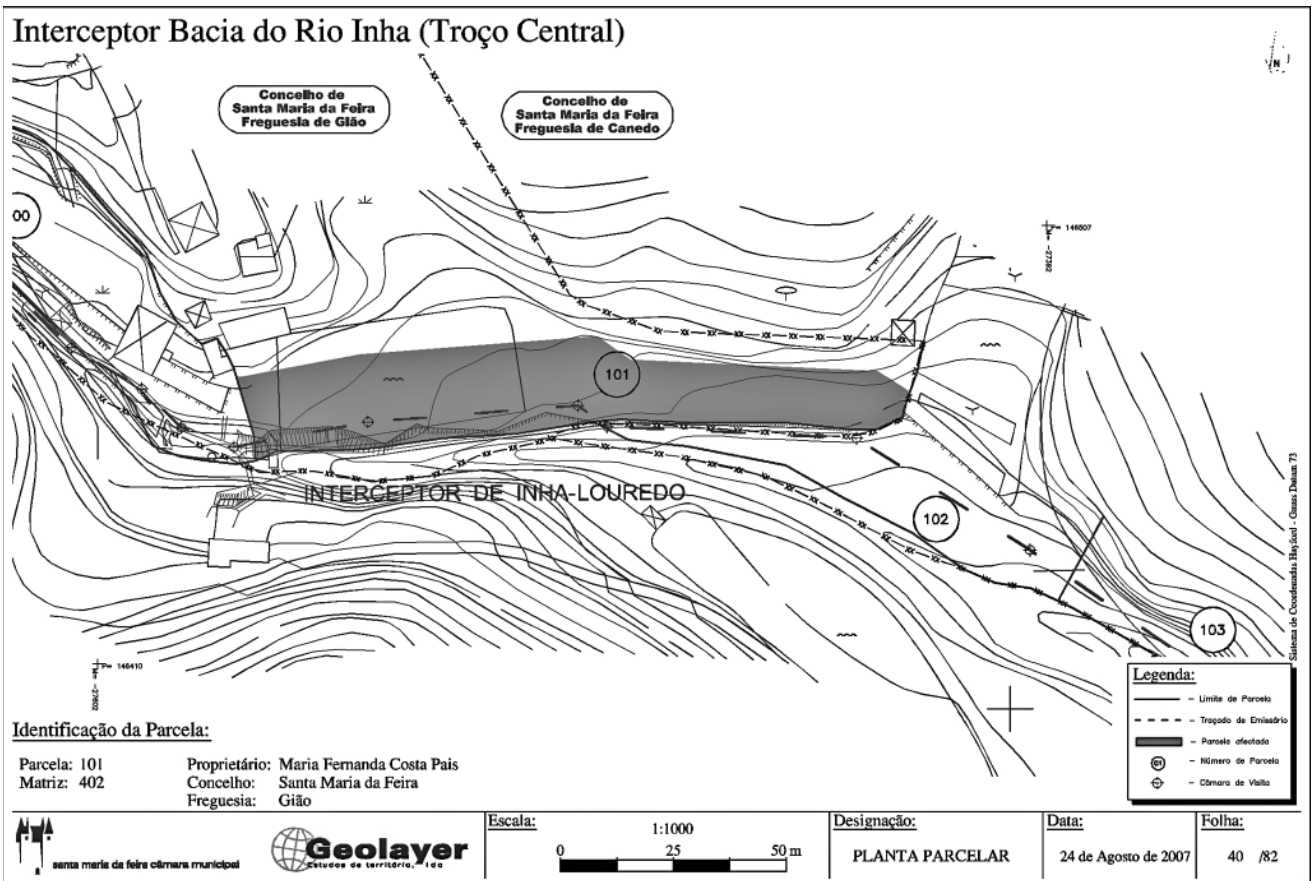
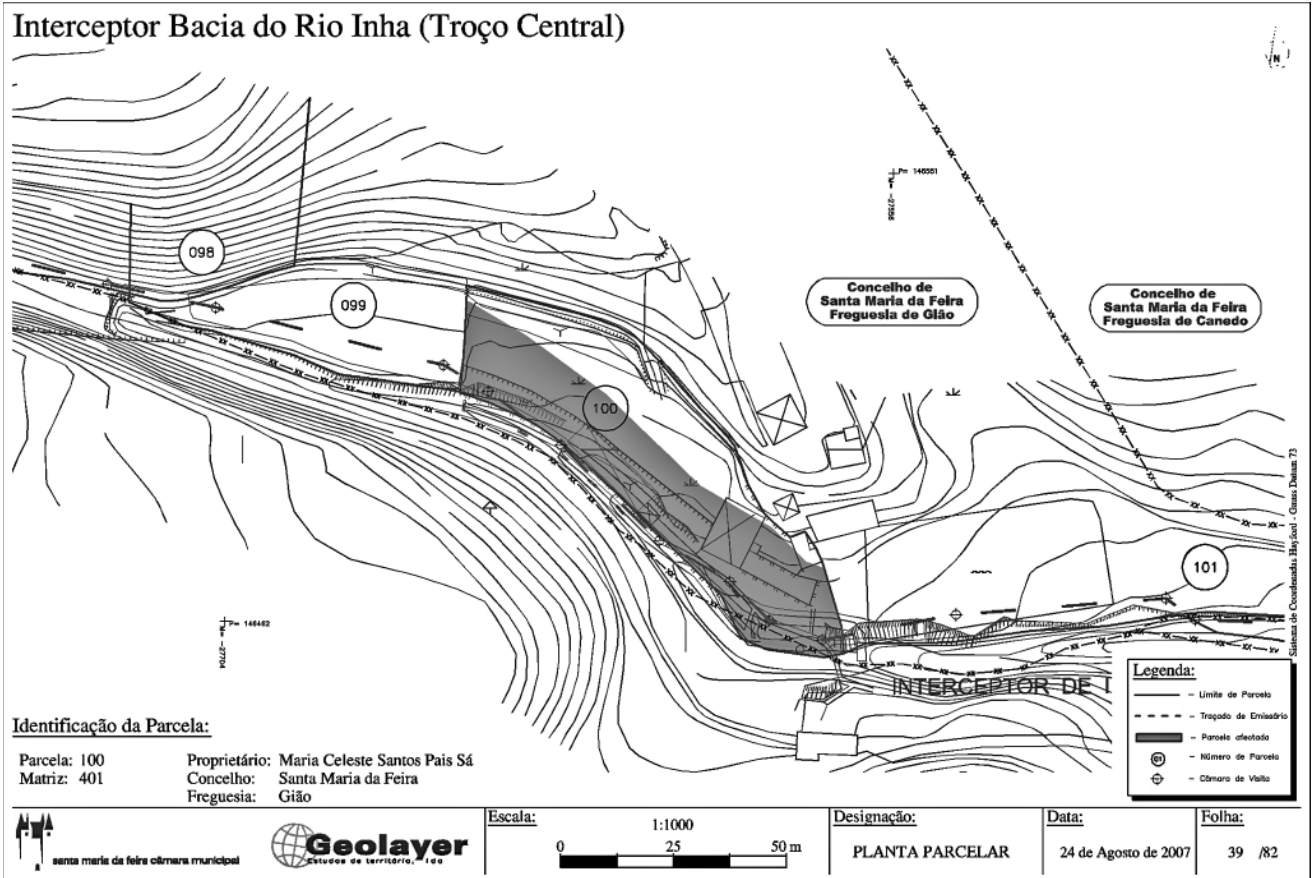
Legenda:	
	- Limite de Parcela
	- Traçado de Enfiadório
	- Parcela arborizada
	- Número de Parcela
	- Câmara de Visita

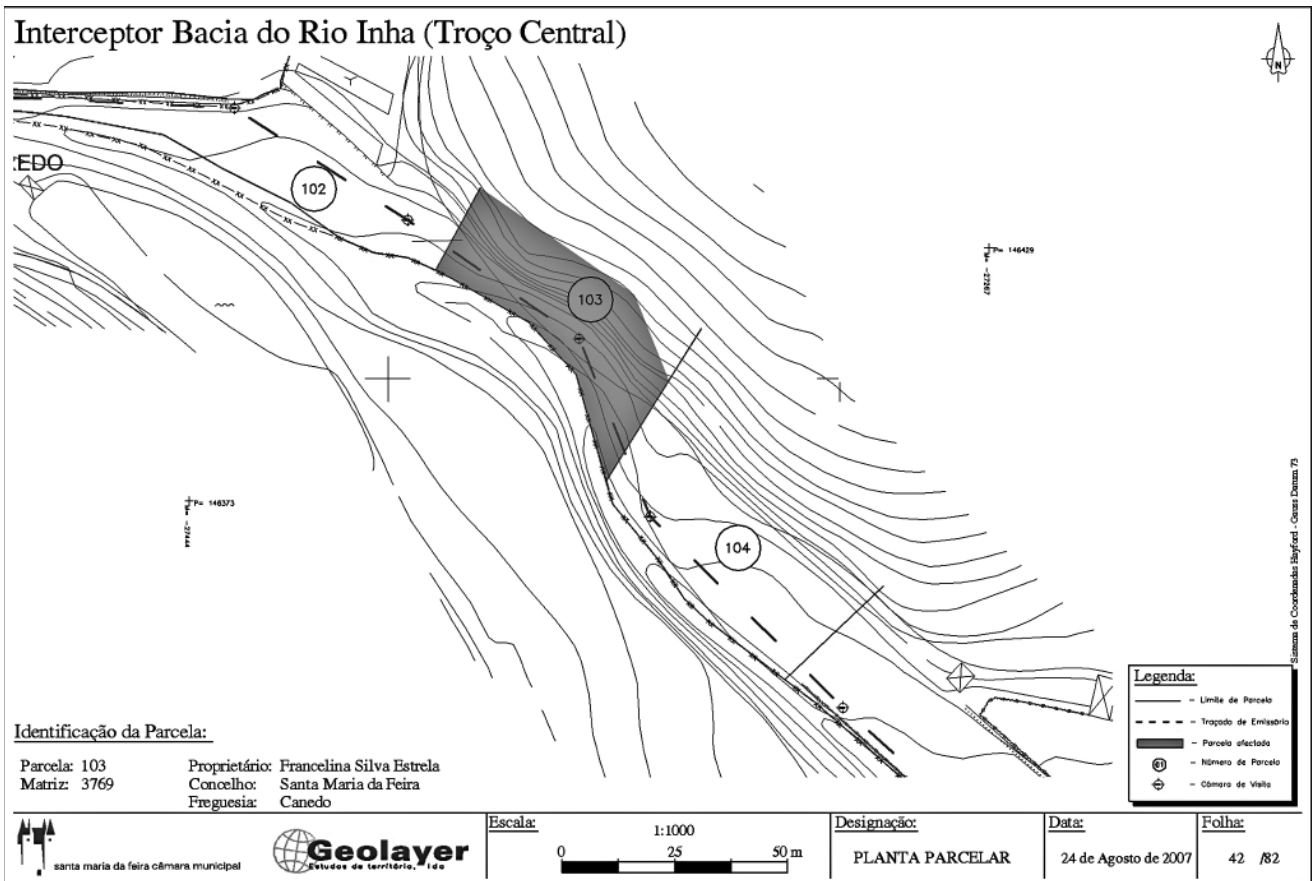
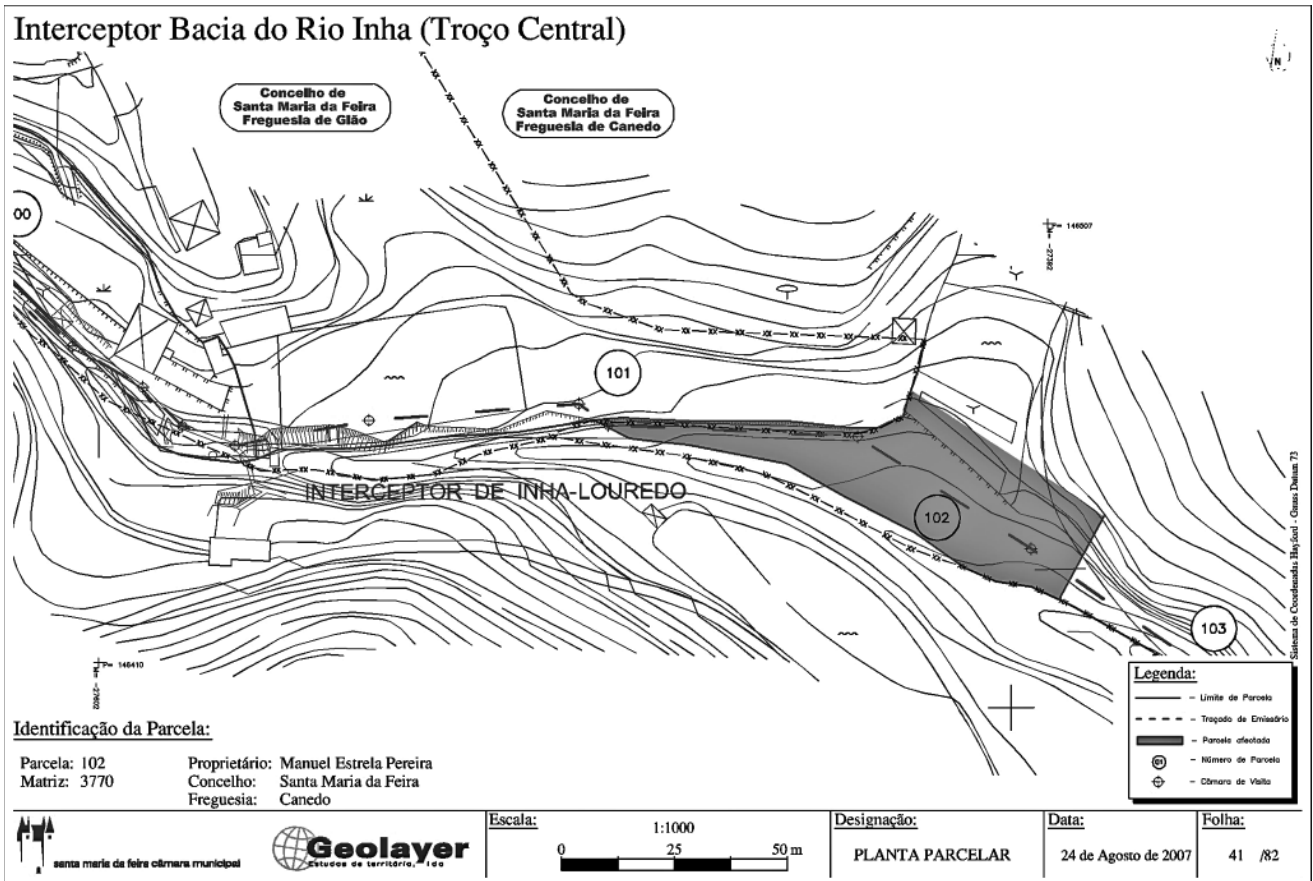
		Escala:	1:1000	Designação:	Data:	Folha:
			PLANTA PARCELAR	24 de Agosto de 2007	36 /82	

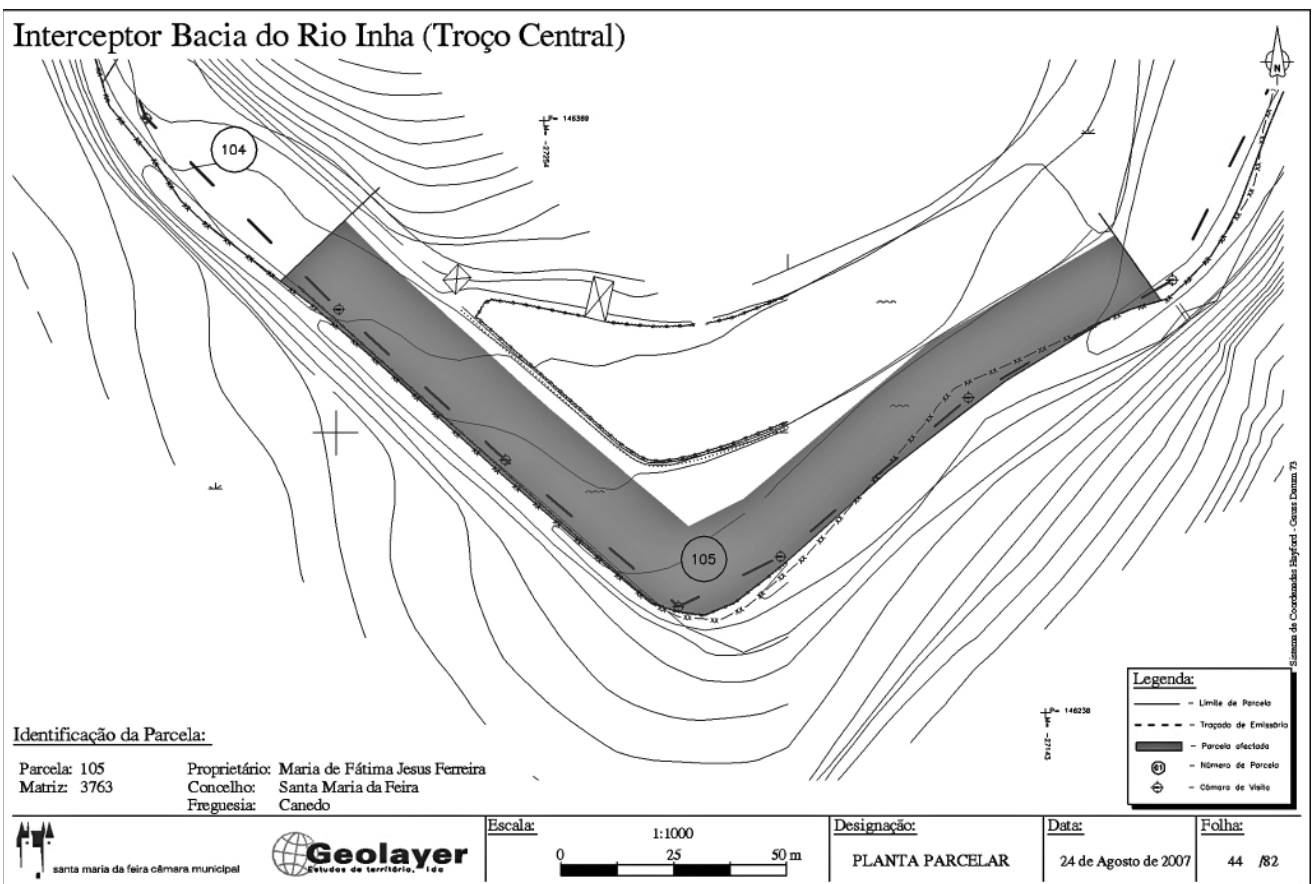
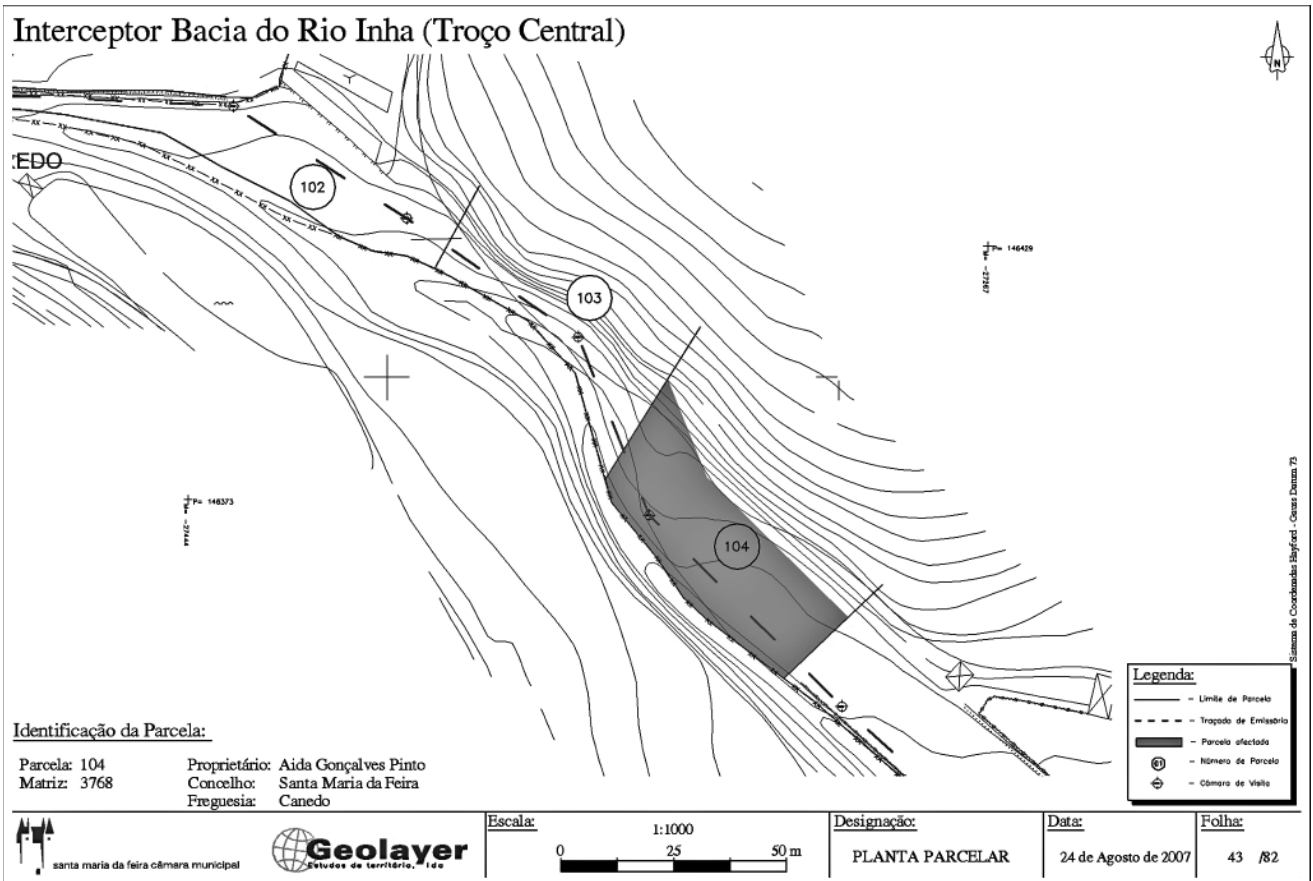
Sistema de Coordenadas Nacionais - Zona Datum 73

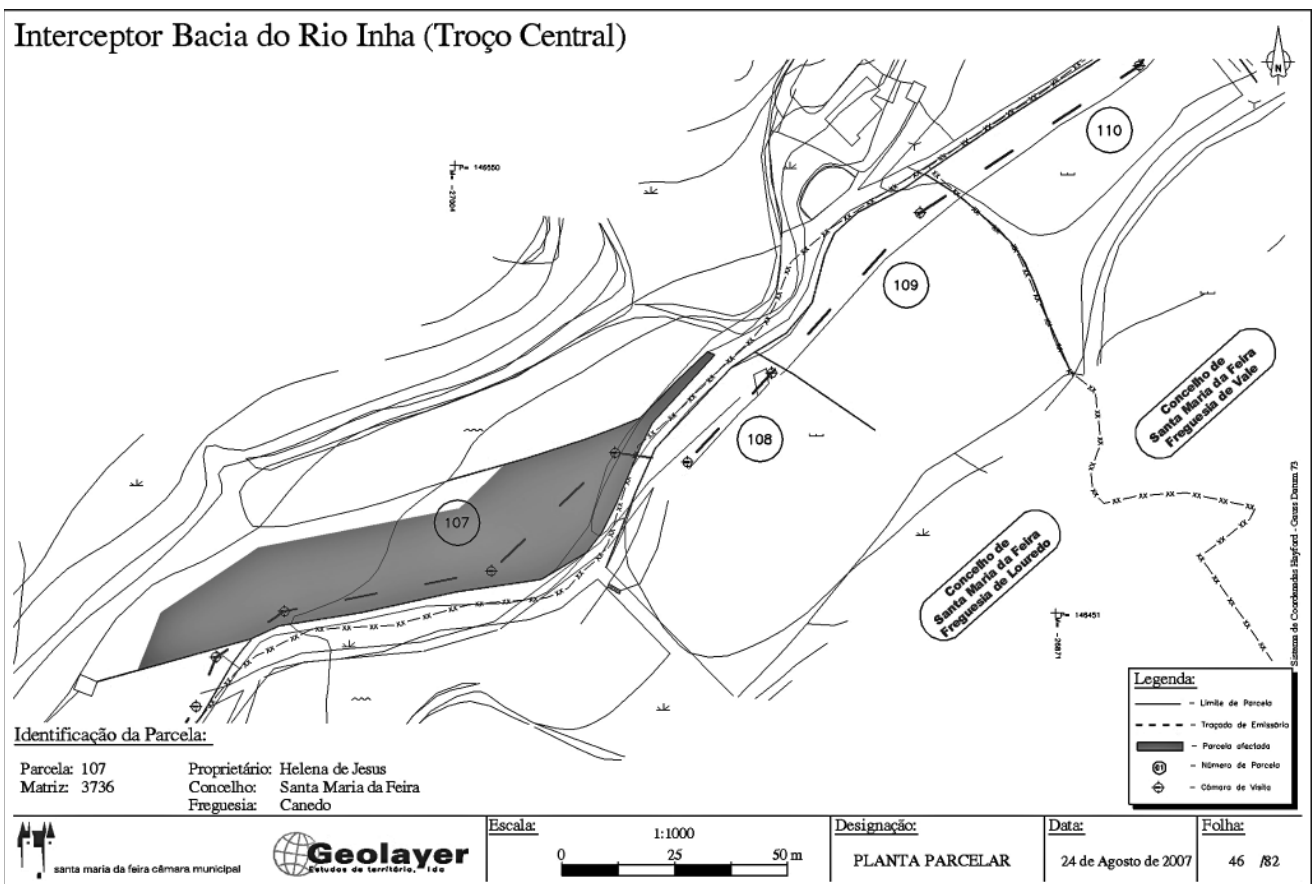
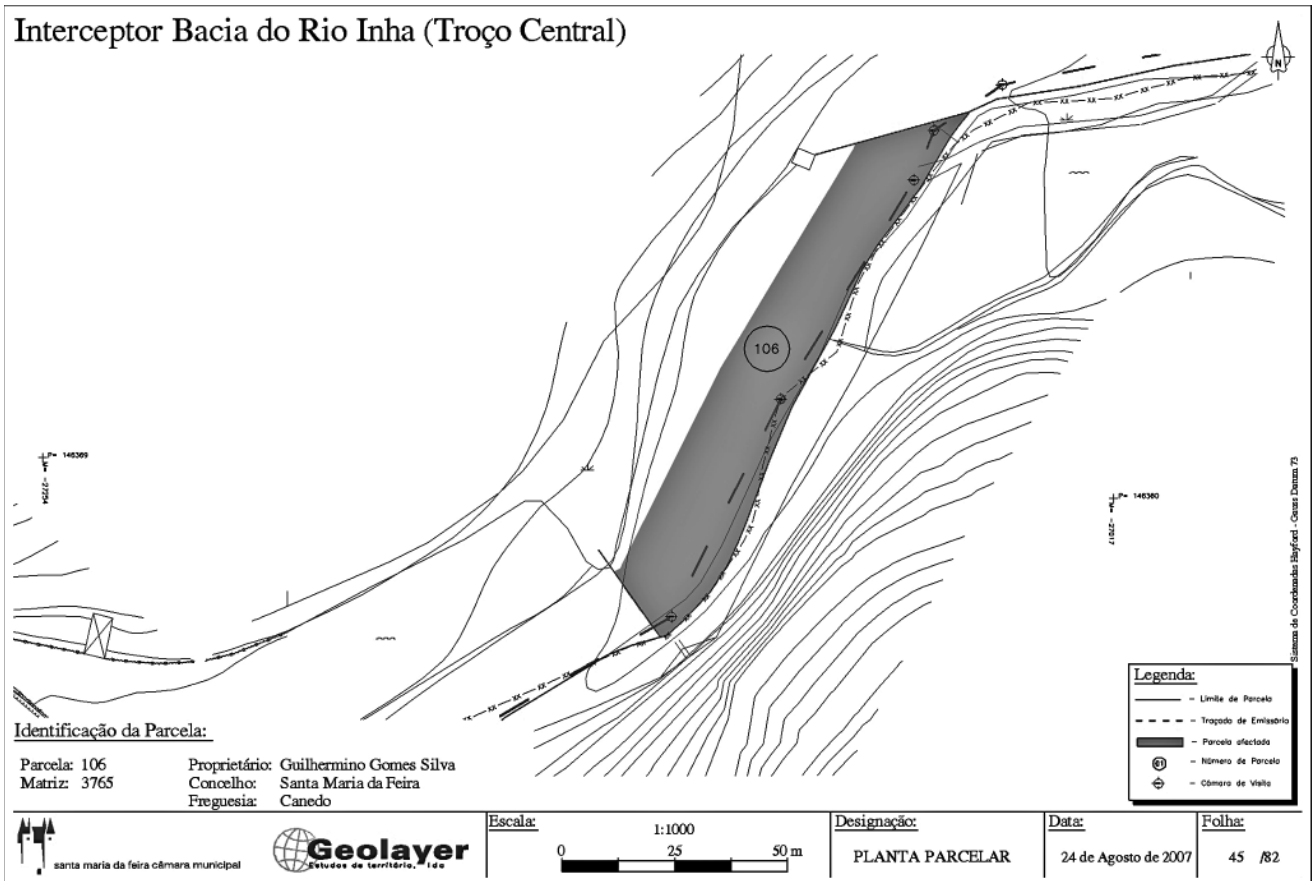




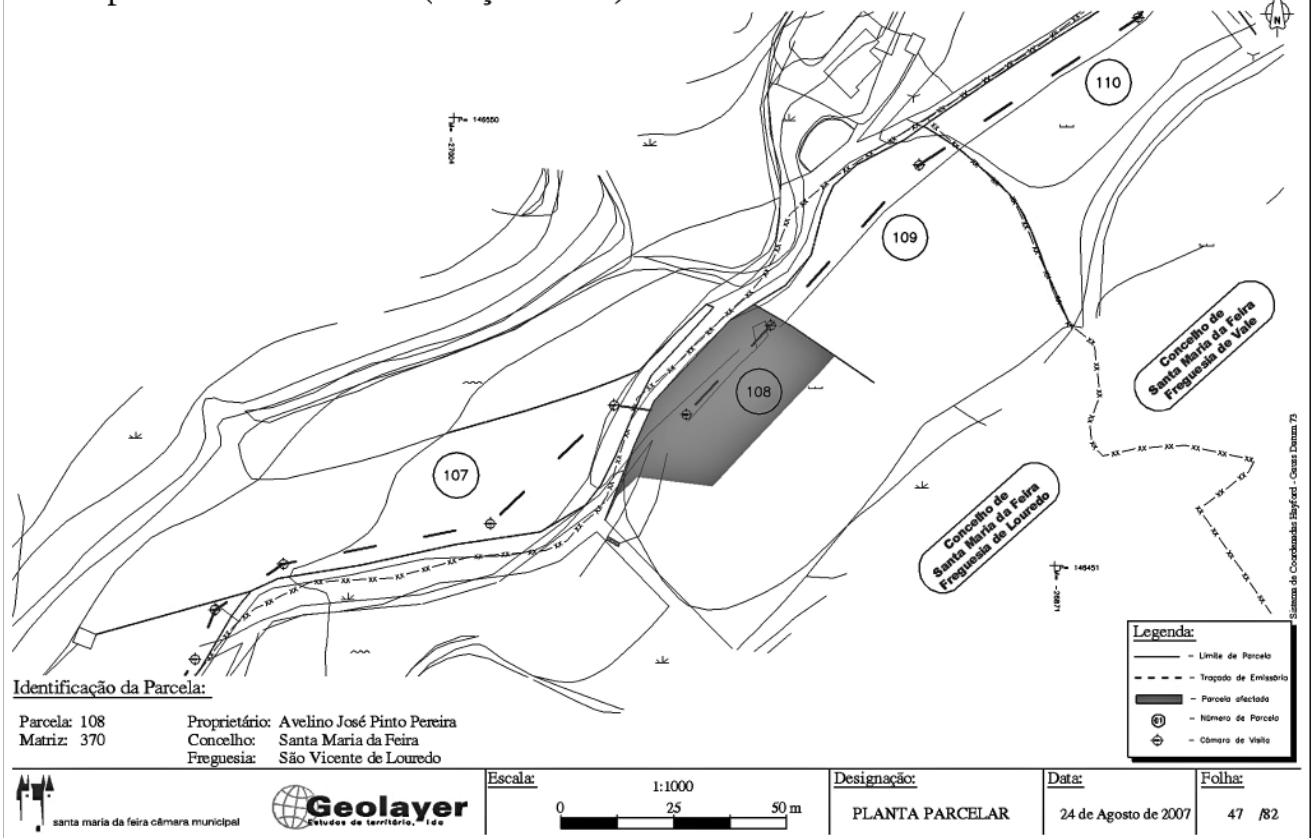




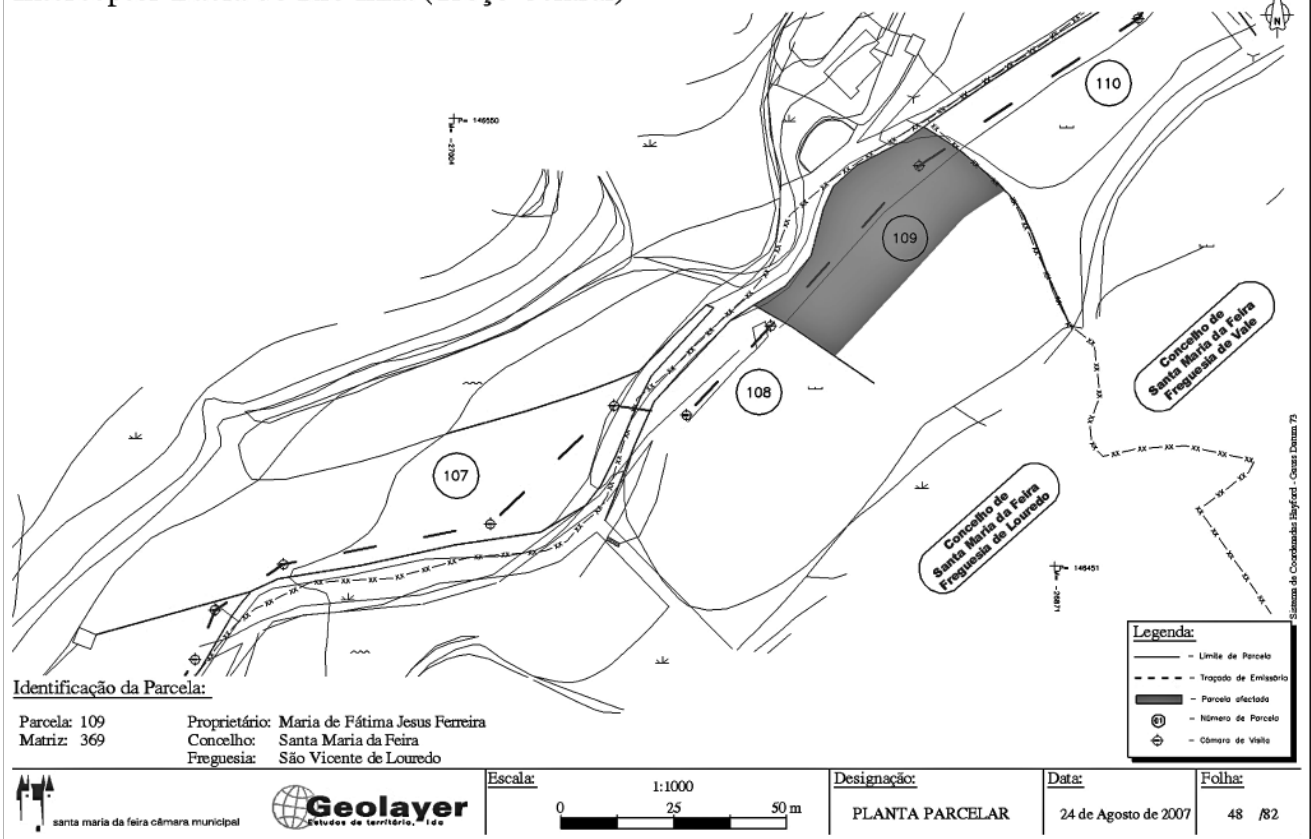


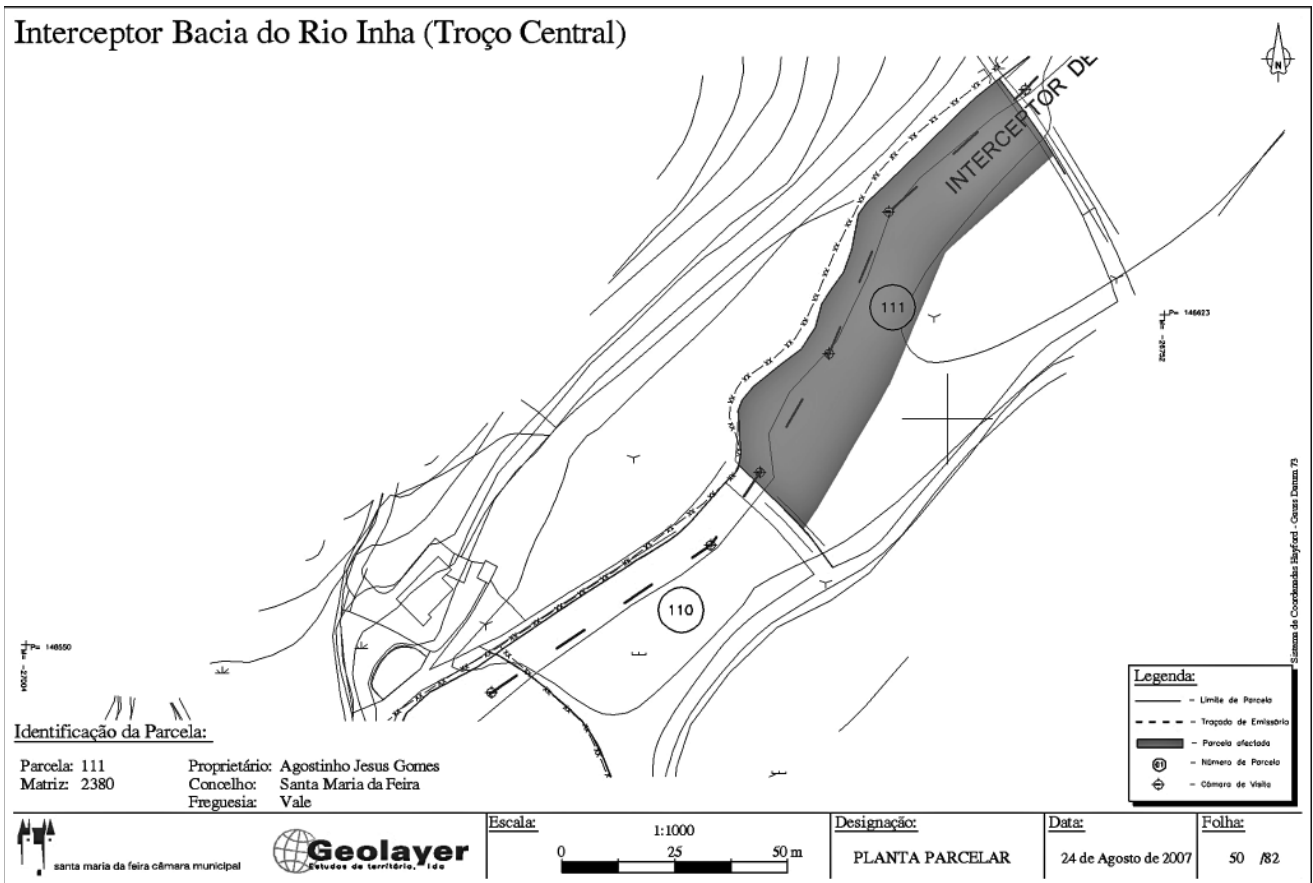
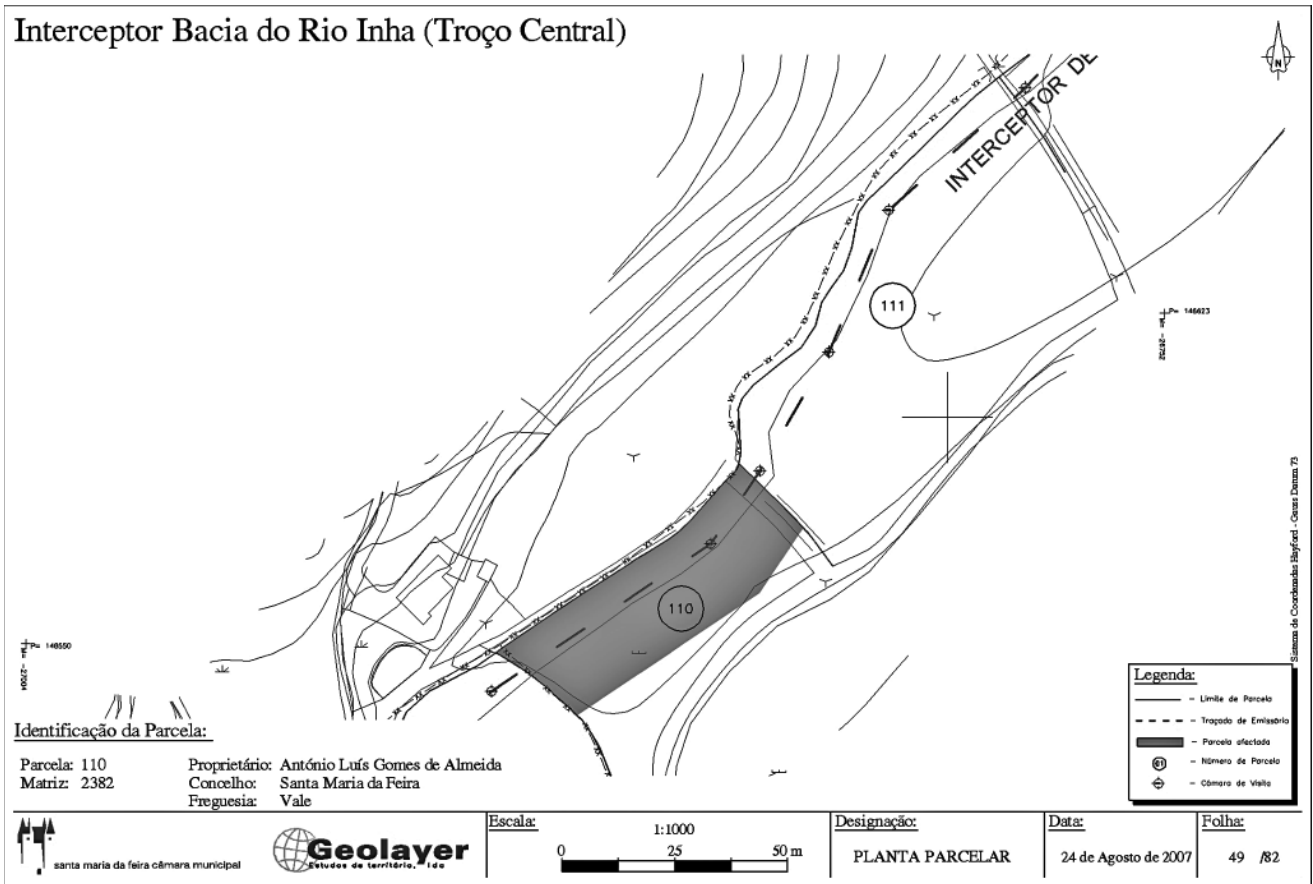


### Interceptor Bacia do Rio Inha (Troço Central)

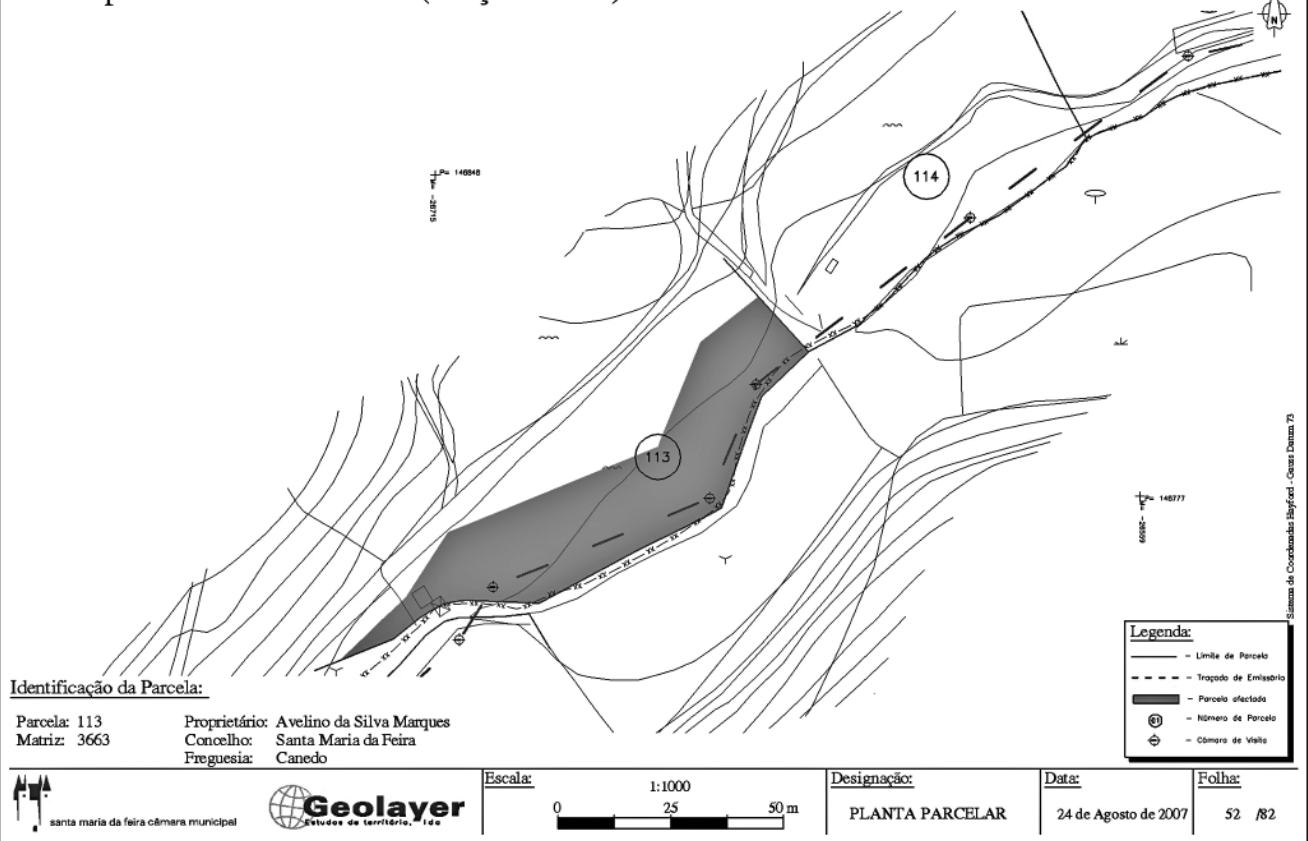


### Interceptor Bacia do Rio Inha (Troço Central)

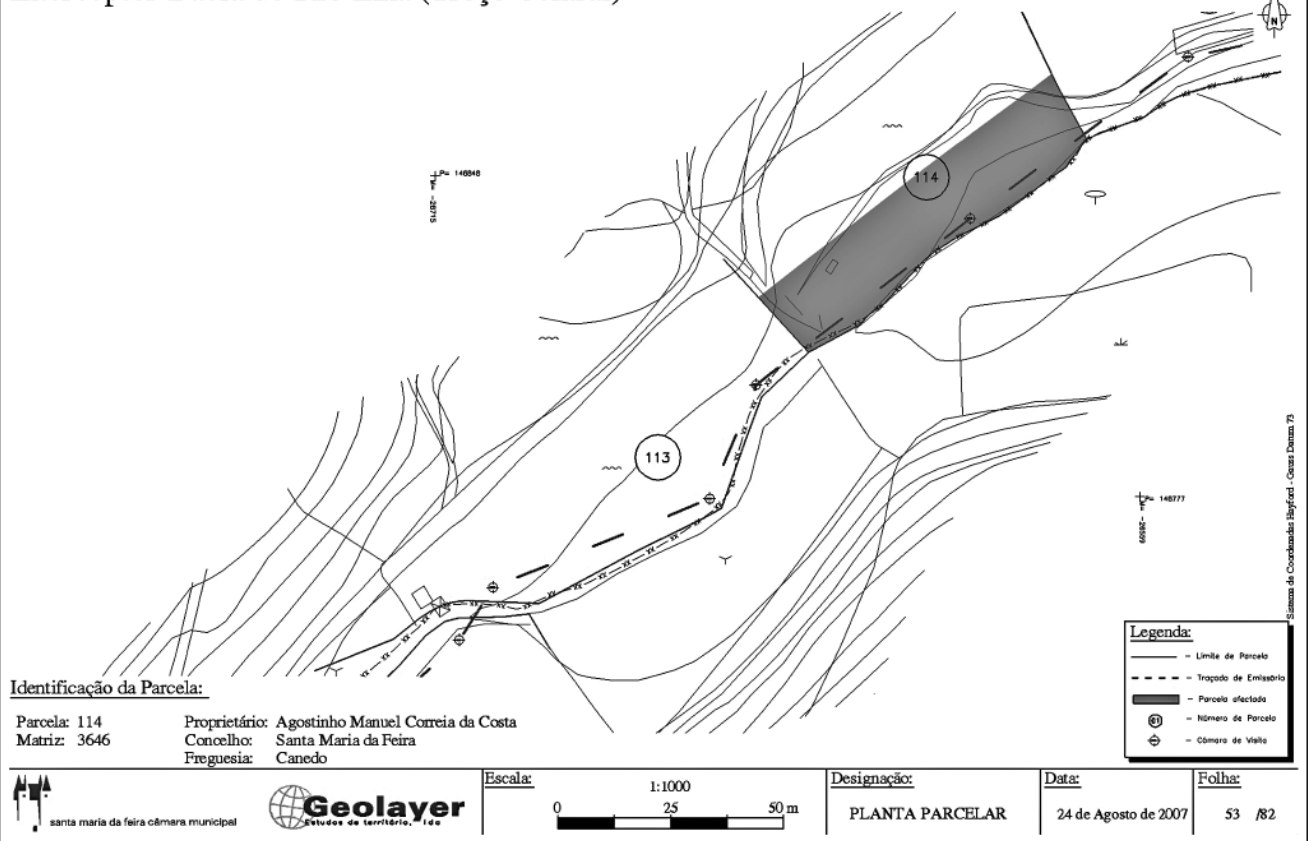




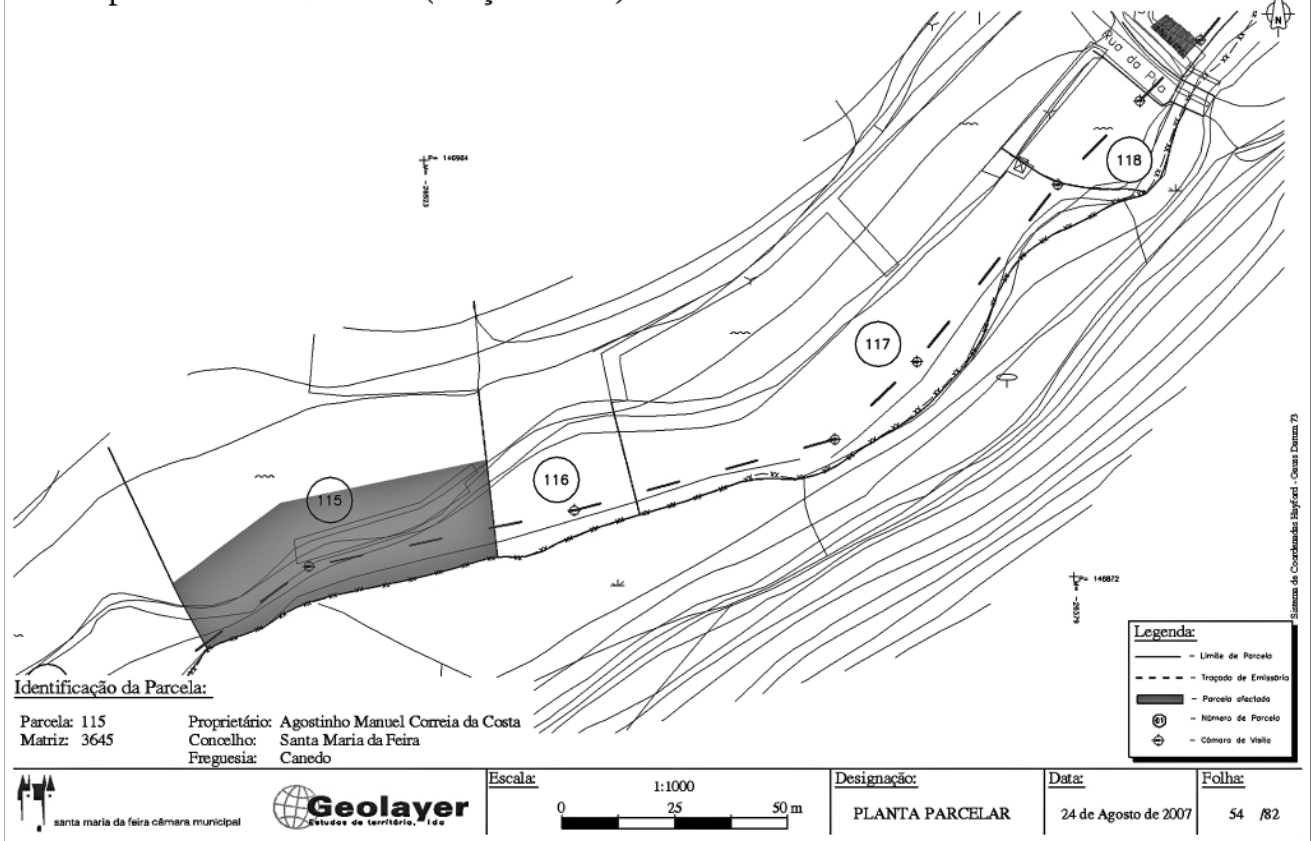
### Interceptor Bacia do Rio Inha (Troço Central)



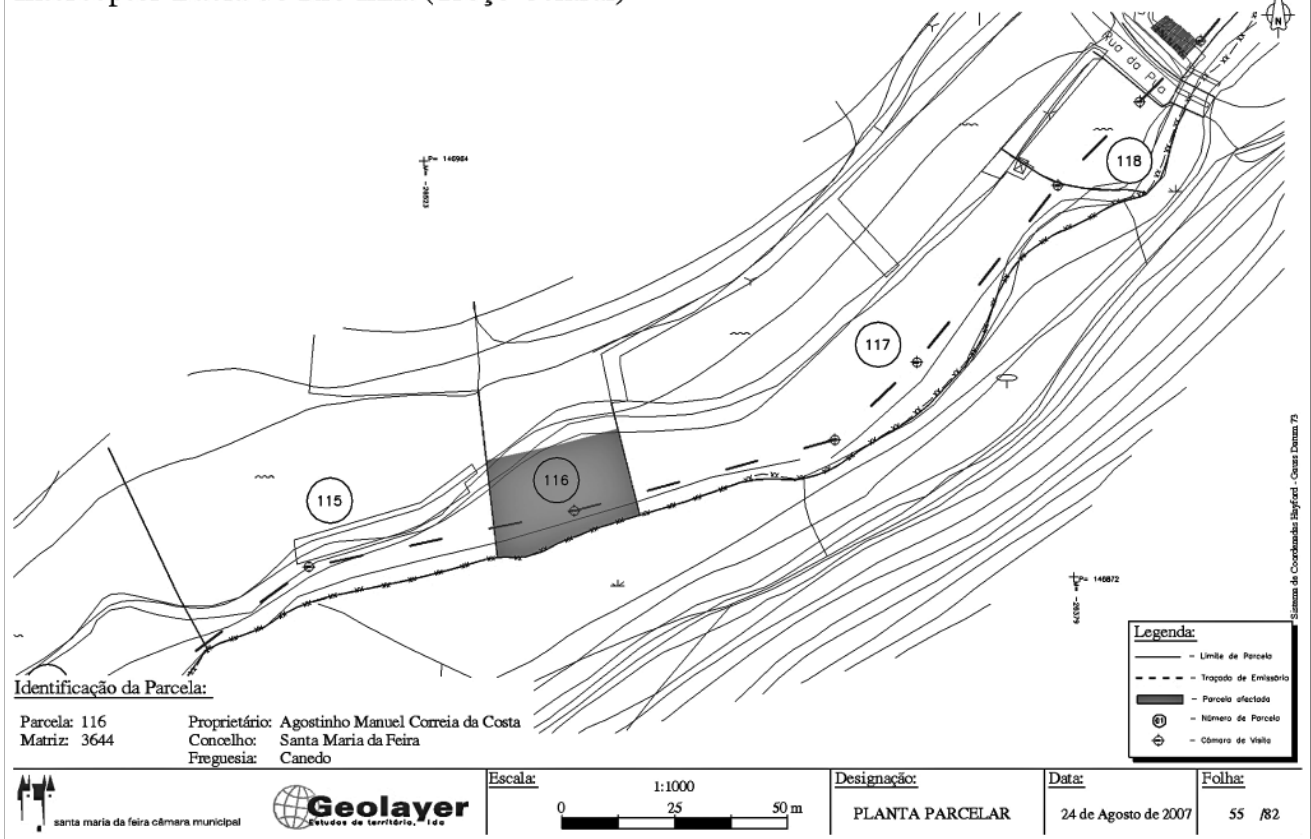
### Interceptor Bacia do Rio Inha (Troço Central)



### Interceptor Bacia do Rio Inha (Troço Central)

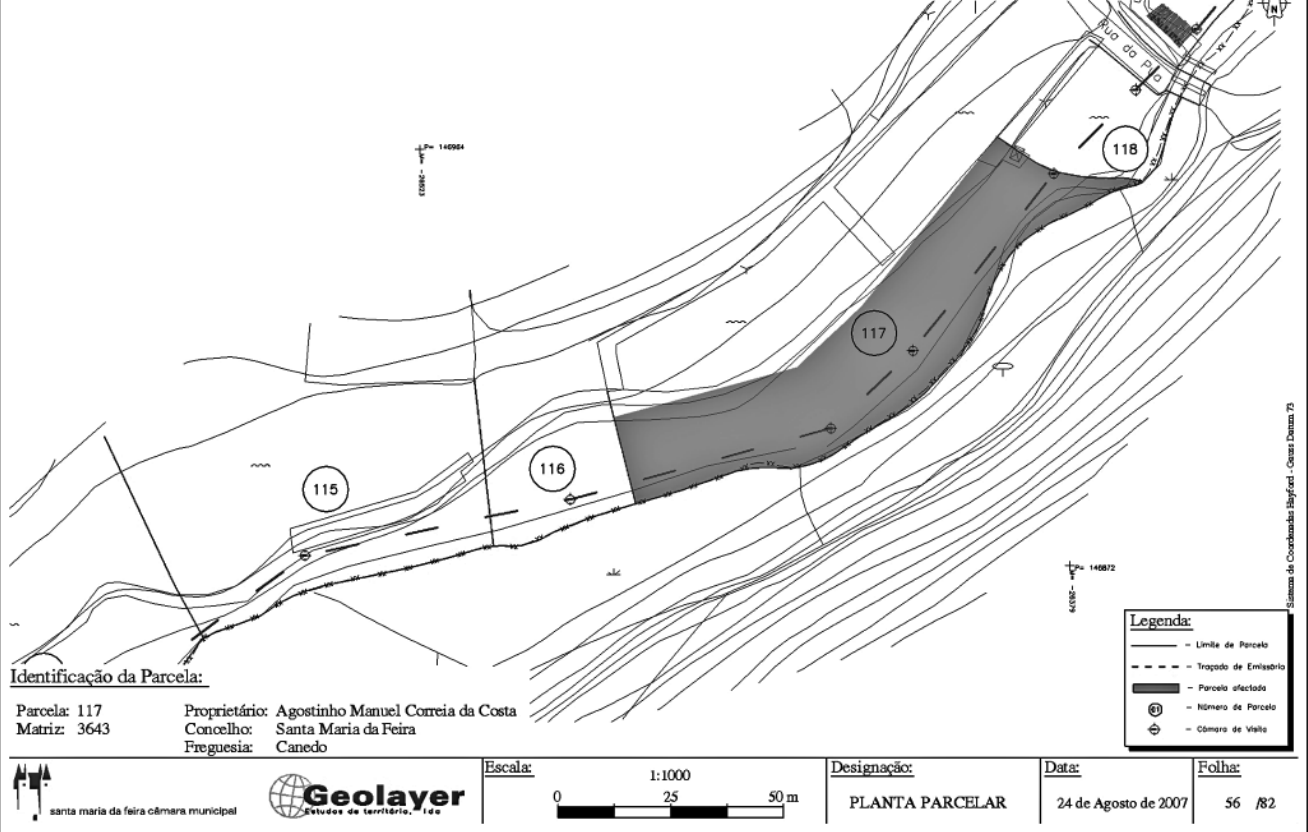


### Interceptor Bacia do Rio Inha (Troço Central)

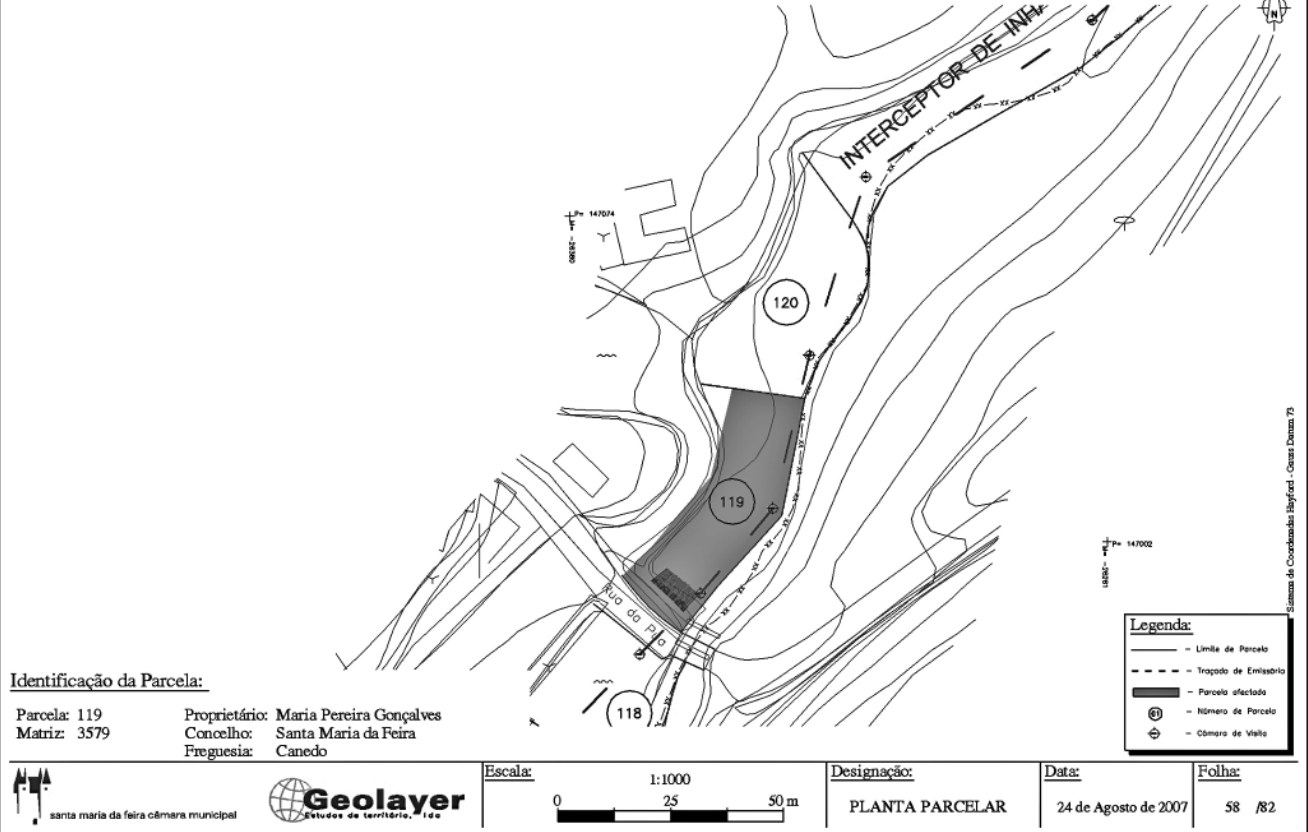




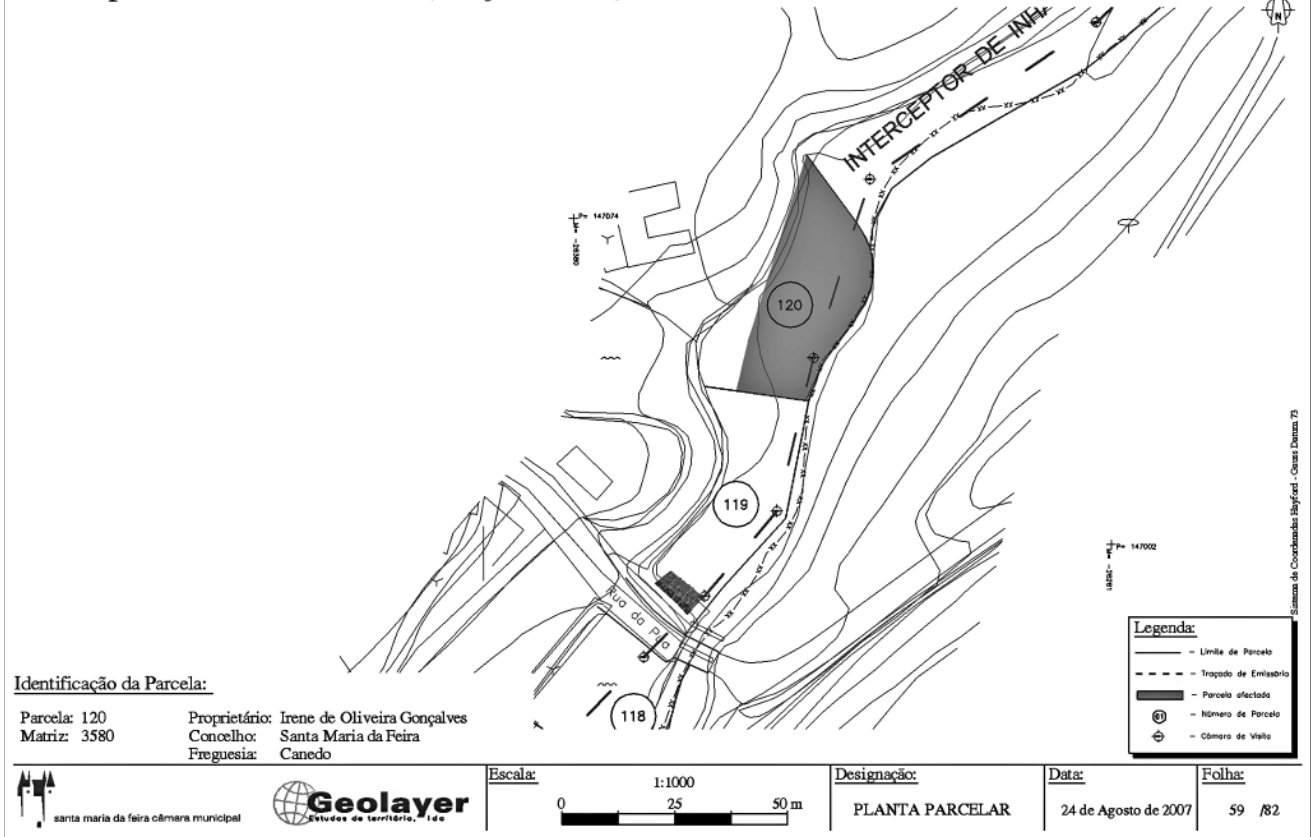
Interceptor Bacia do Rio Inha (Troço Central)



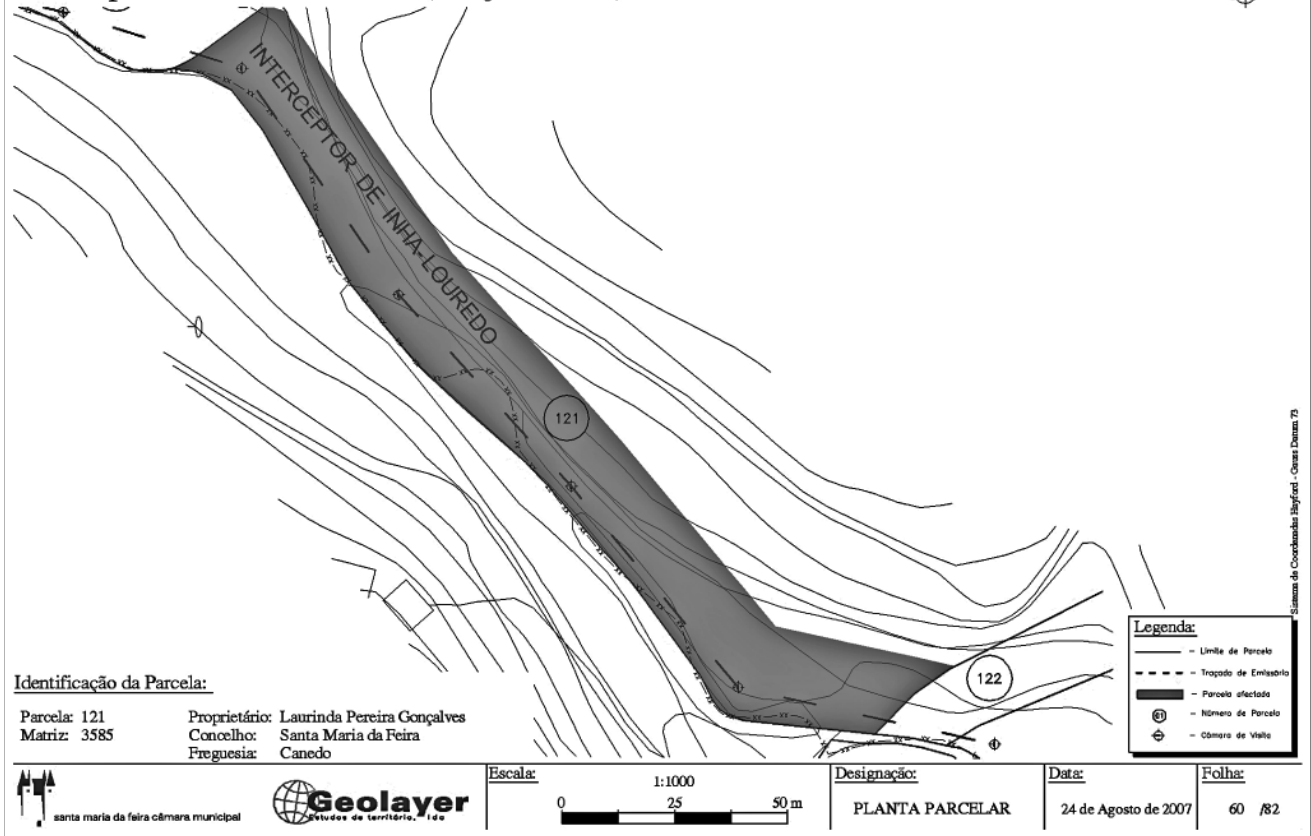
Interceptor Bacia do Rio Inha (Troço Central)



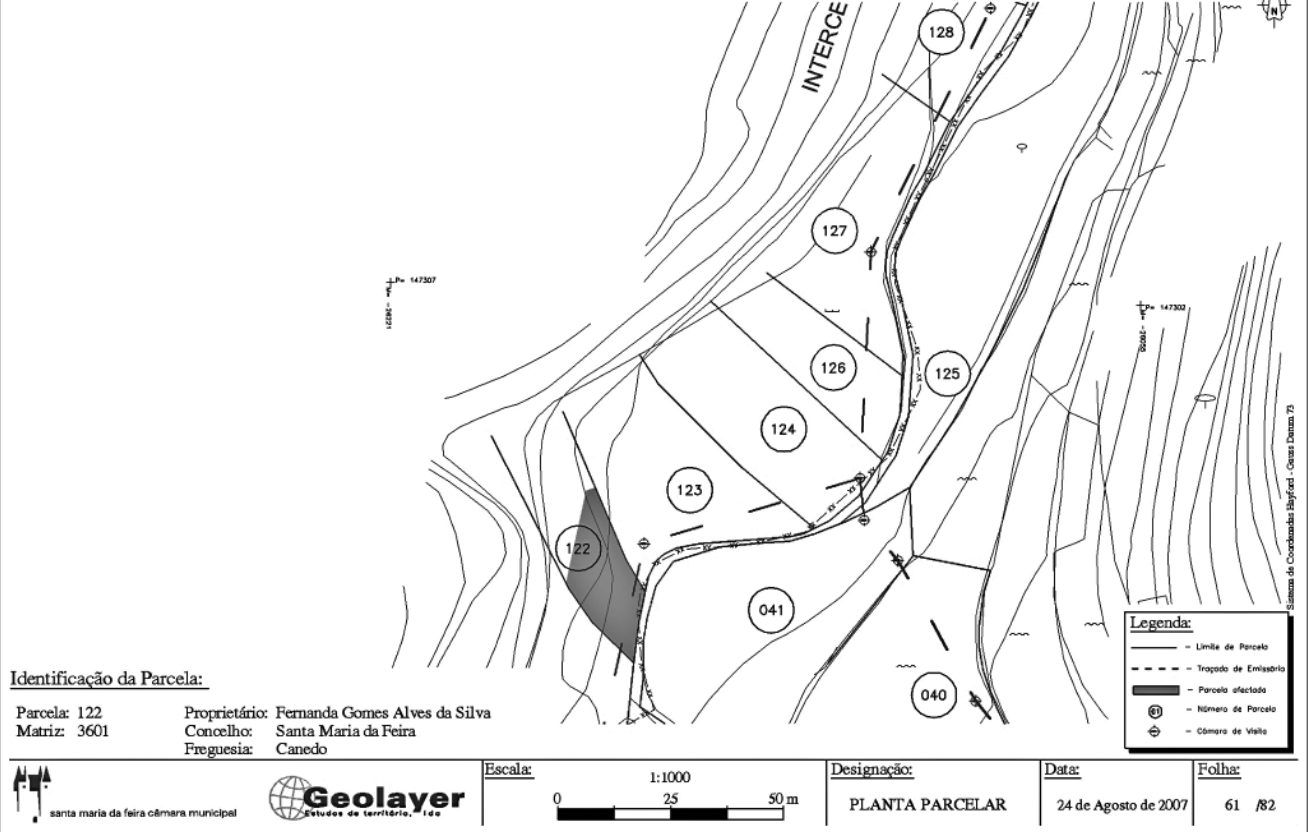
### Interceptor Bacia do Rio Inha (Troço Central)



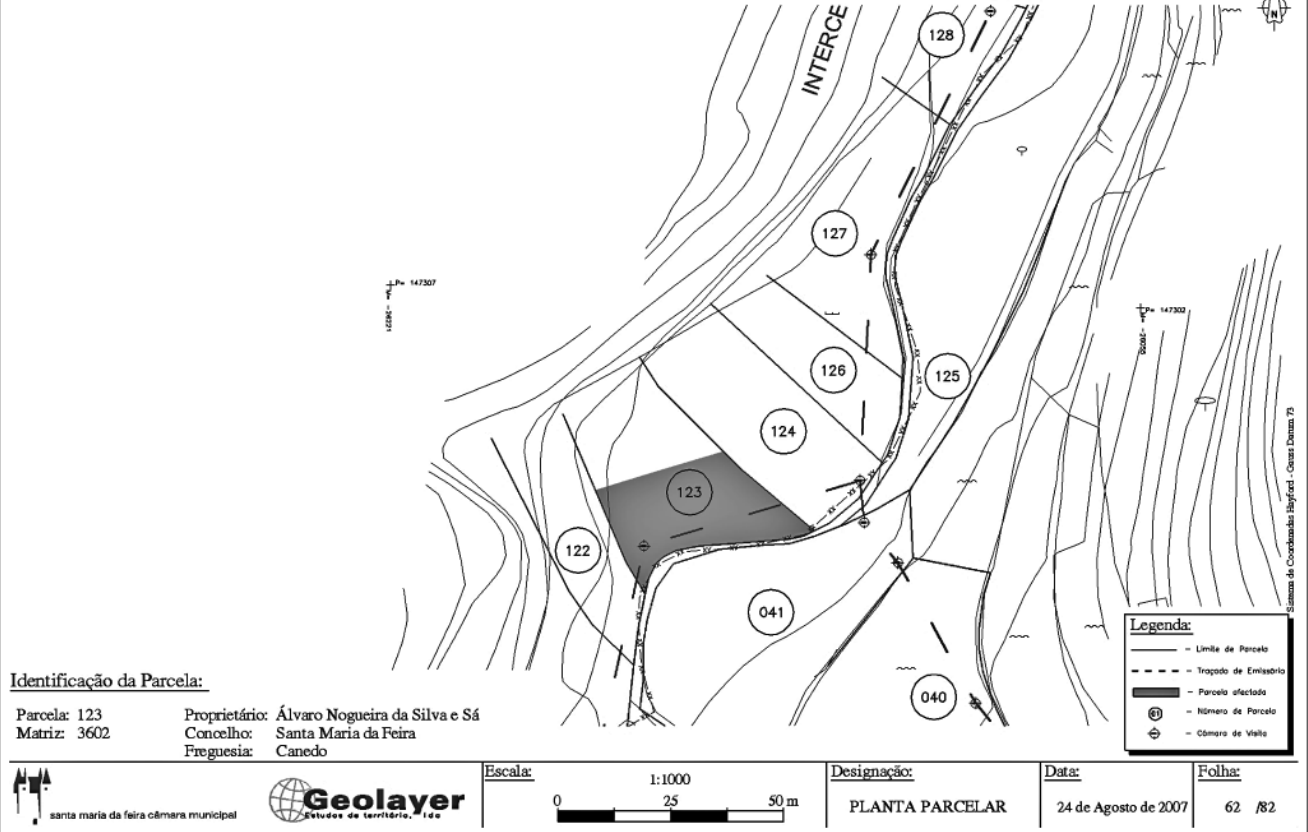
### Interceptor Bacia do Rio Inha (Troço Central)



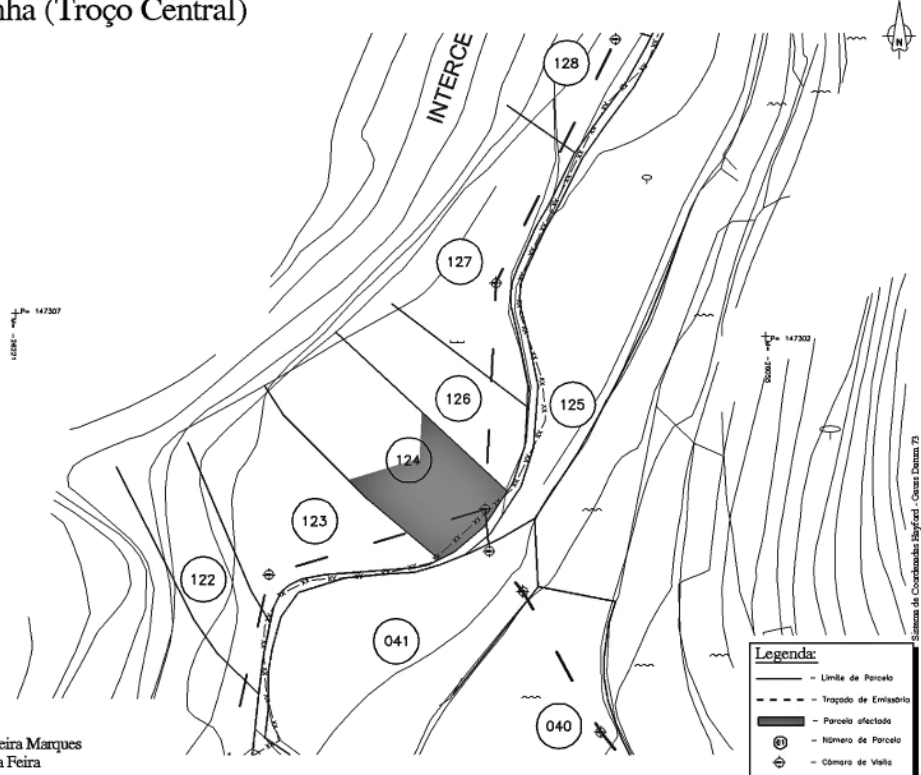
Interceptor Bacia do Rio Inha (Troço Central)



Interceptor Bacia do Rio Inha (Troço Central)





### Interceptor Bacia do Rio Inha (Troço Central)



**Identificação da Parcela:**

Parcela: 124      Proprietário: Laurinda Oliveira Marques  
 Matriz: 3603    Concelho: Santa Maria da Feira  
 Freguesia: Canedo



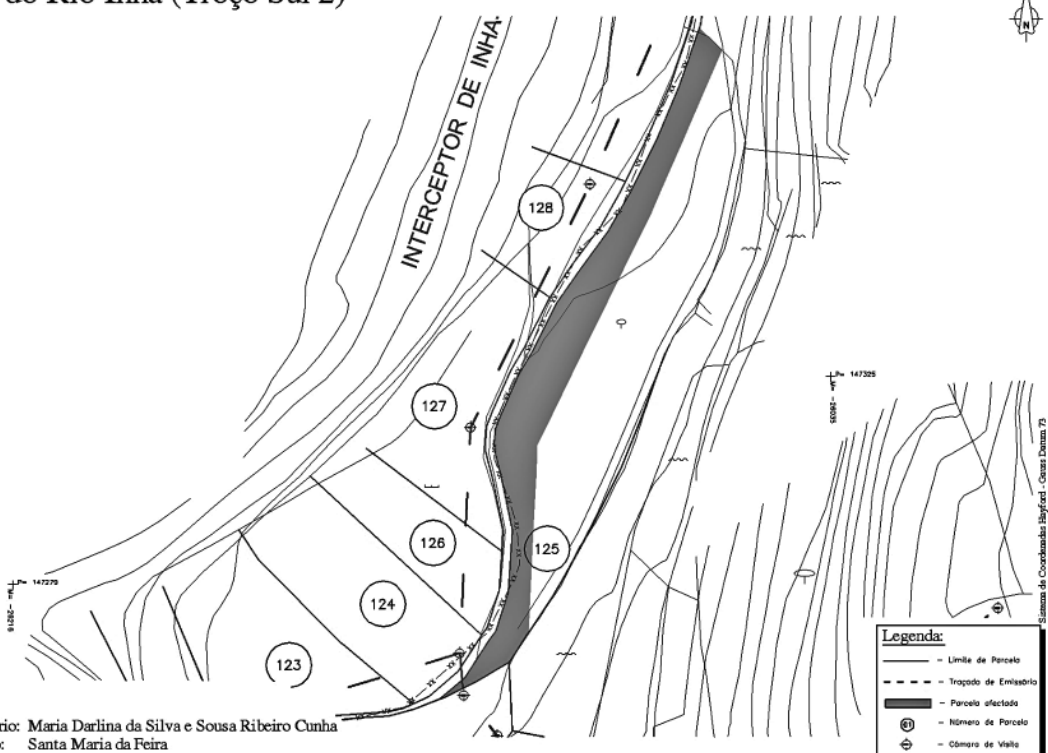
Designação: PLANTA PARCELAR

Data: 24 de Agosto de 2007

Folha: 63 /82



Sistema de Coordenadas UTM - Zona 25N

### Interceptor Bacia do Rio Inha (Troço Sul 2)



**Identificação da Parcela:**

Parcela: 125      Proprietário: Maria Darlina da Silva e Sousa Ribeiro Cunha  
 Matriz: 1755    Concelho: Santa Maria da Feira  
 Freguesia: Vale



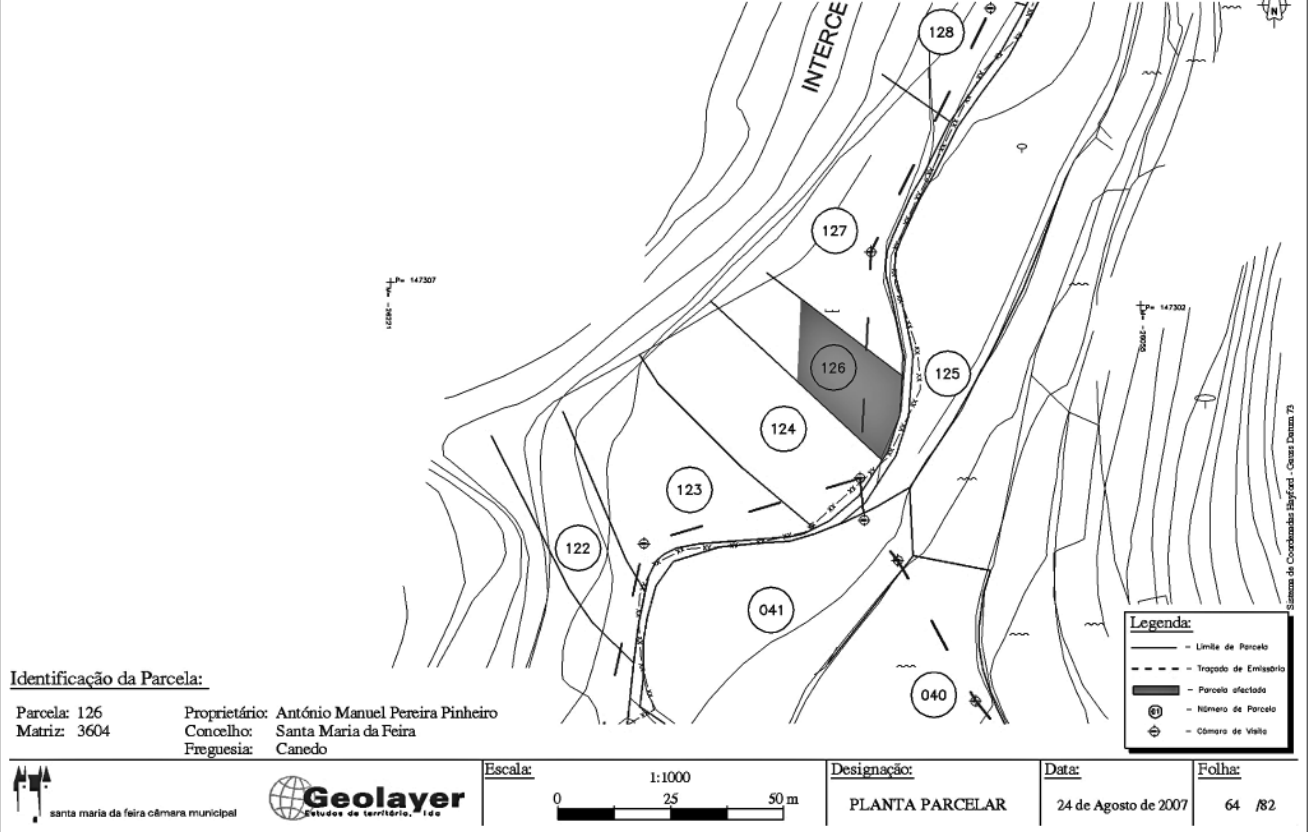
Designação: PLANTA PARCELAR

Data: 24 de Agosto de 2007

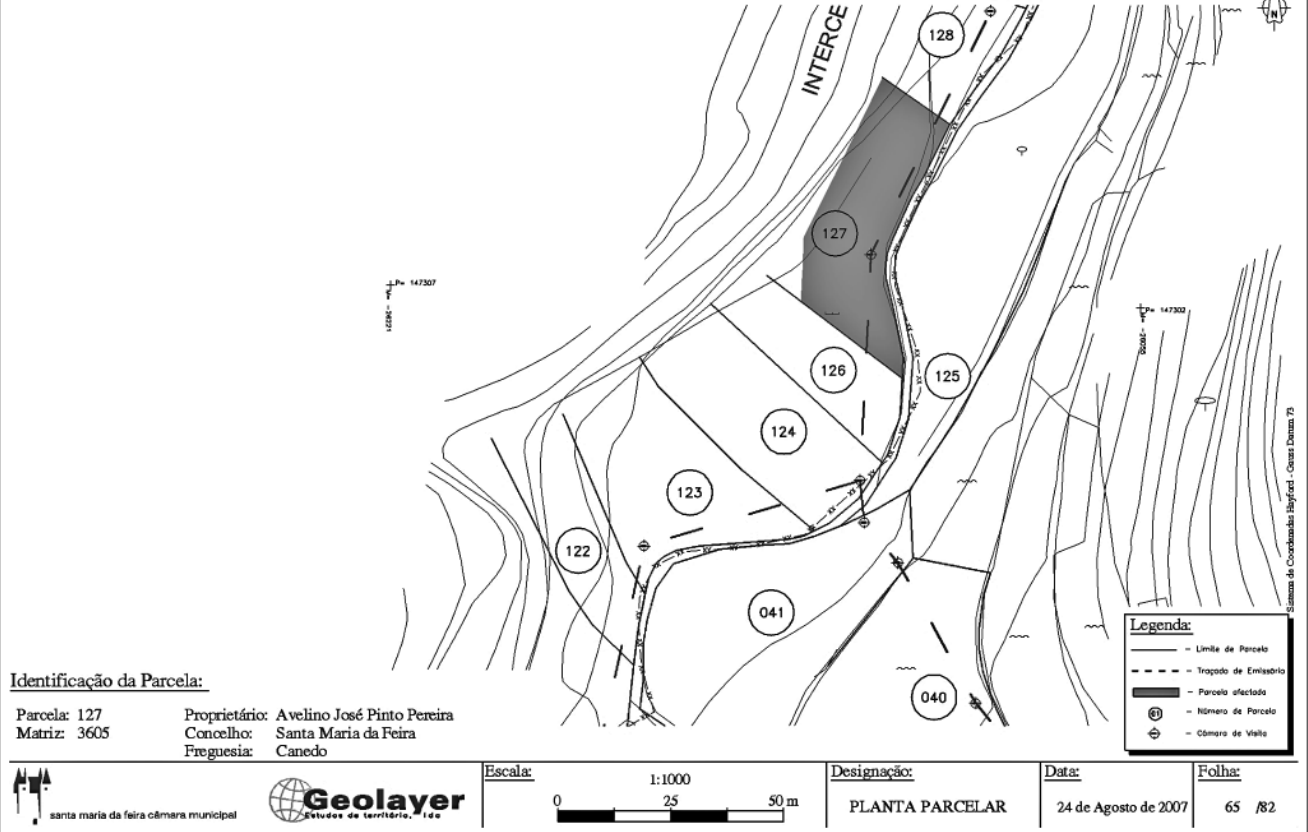
Folha: 42 /42

Sistema de Coordenadas UTM - Zona 25N

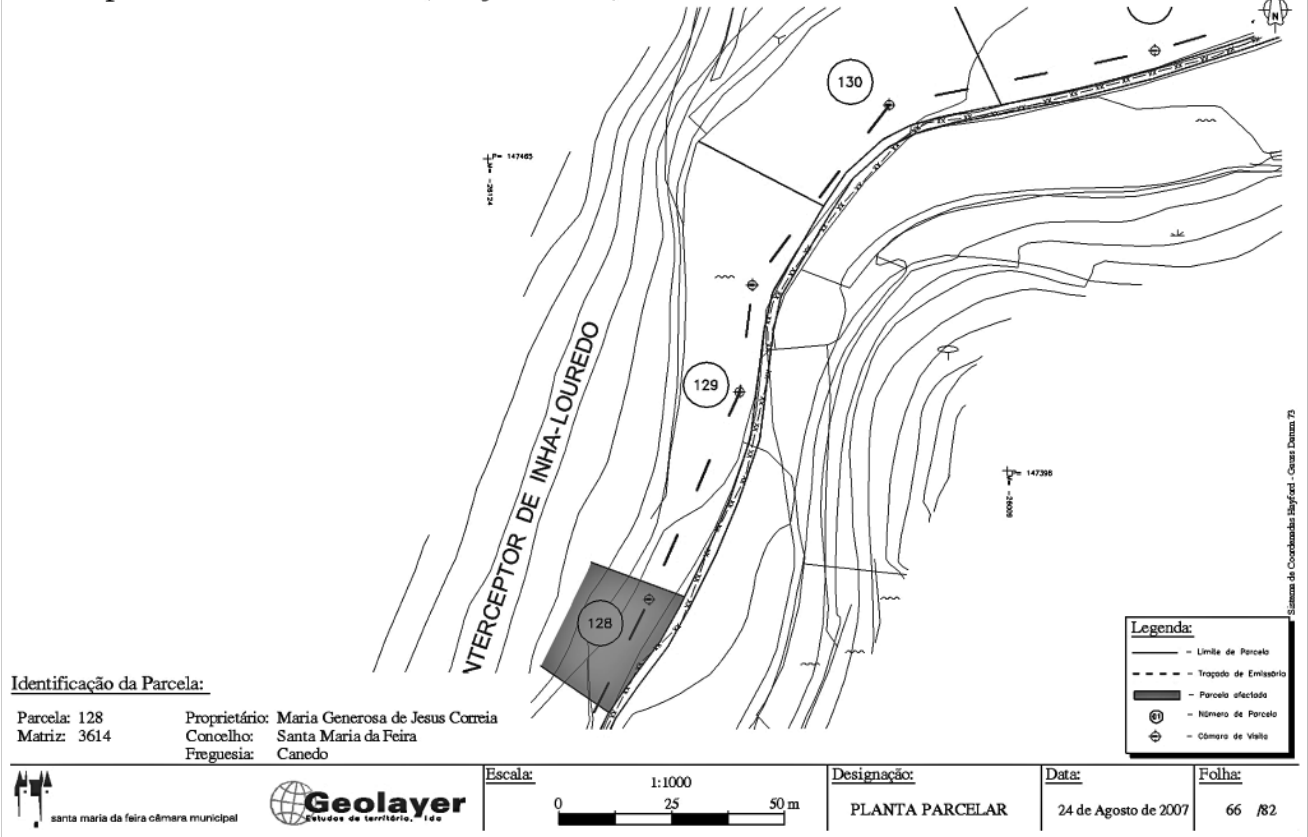
Interceptor Bacia do Rio Inha (Troço Central)



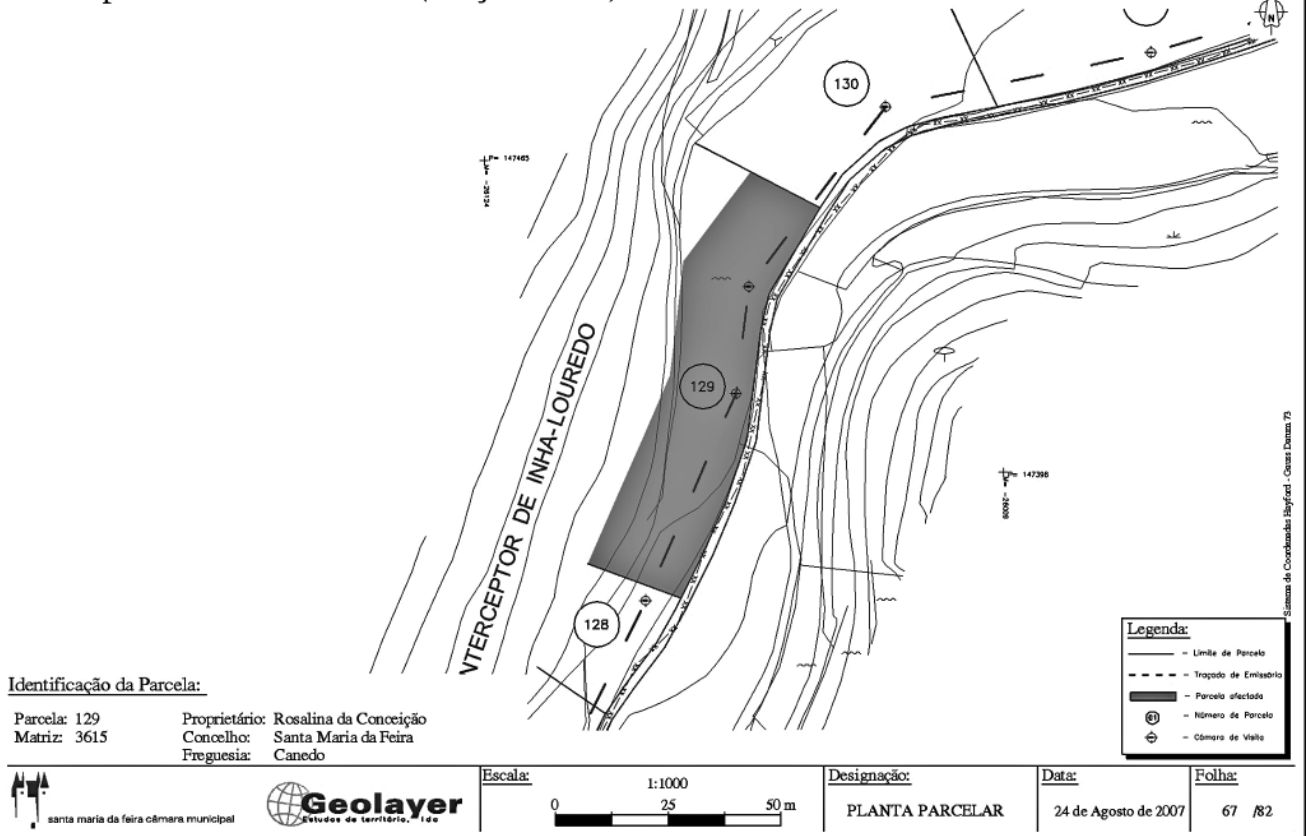
Interceptor Bacia do Rio Inha (Troço Central)



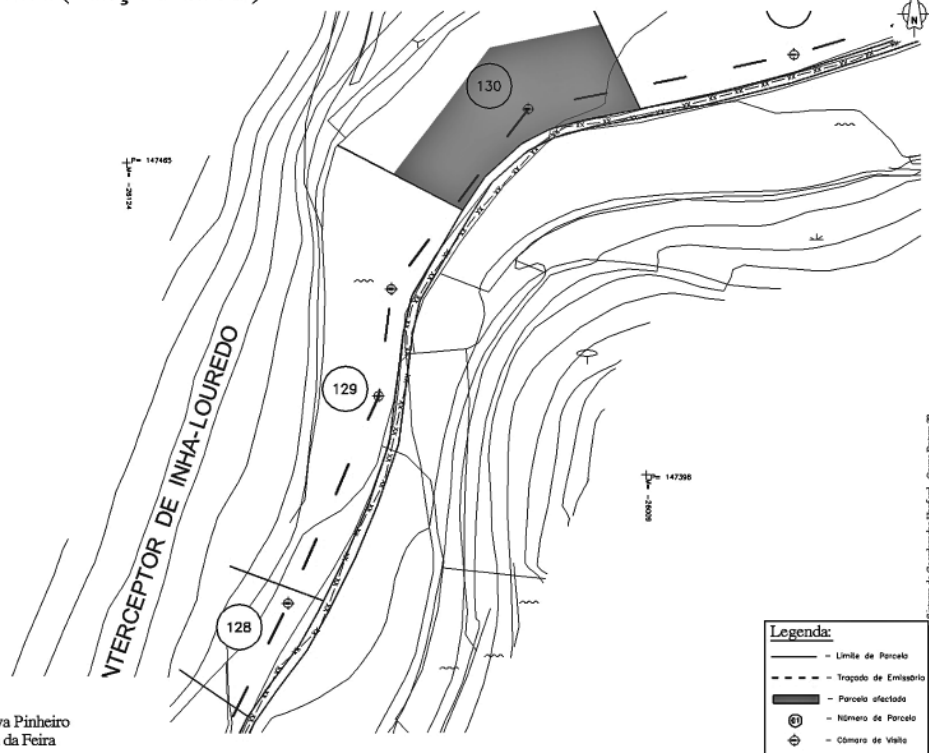
### Interceptor Bacia do Rio Inha (Troço Central)



### Interceptor Bacia do Rio Inha (Troço Central)



Interceptor Bacia do Rio Inha (Troço Central)






Sistema de Coordenadas Altimétricas - Carta Demosa 73

**Identificação da Parcela:**

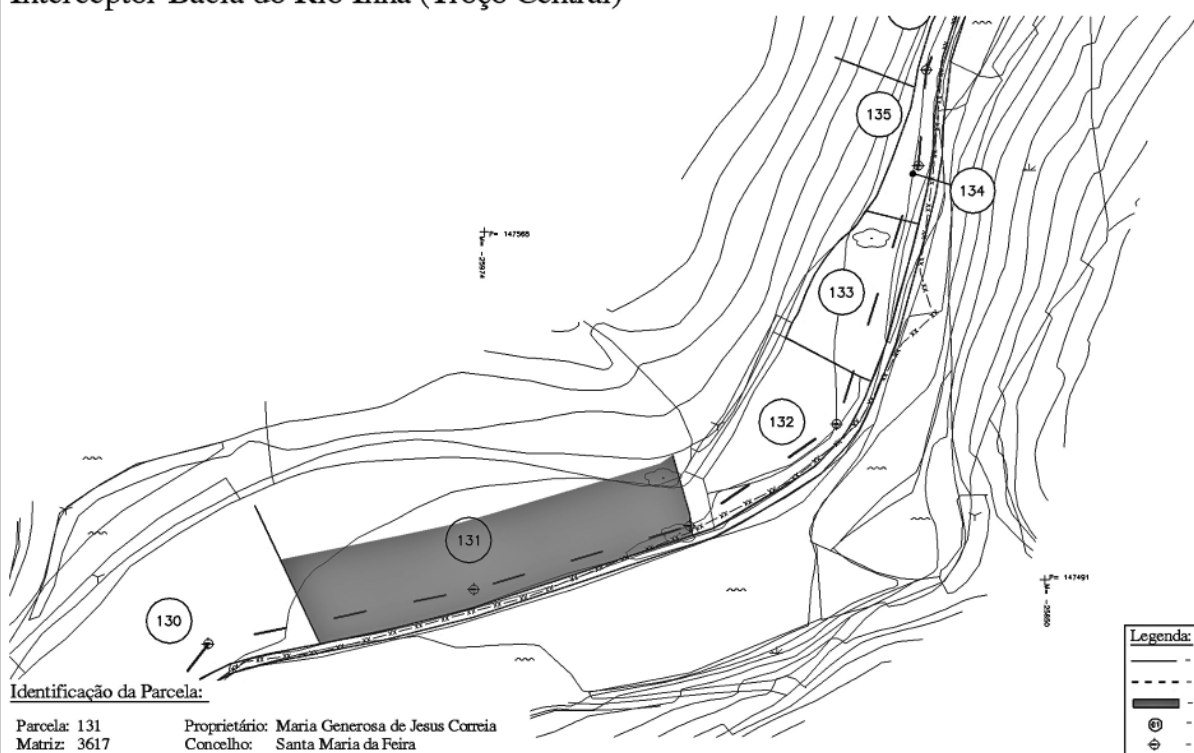
Parcela: 130      Proprietário: António Silva Pinheiro  
 Matriz: 3616      Concelho: Santa Maria da Feira  
 Freguesia: Canedo

**Legenda:**

- - - Limite de Parcela
- - - Traçado de Emissário
- Parcela afectada
- ⊕ Número de Parcela
- ⊕ Câmara de Visita

 <p>santa maria da feira câmara municipal</p>	 <p><b>Geolayer</b> Estudos de território, lda</p>	<p><b>Escala:</b> 1:1000</p> 	<p><b>Designação:</b></p> <p>PLANTA PARCELAR</p>	<p><b>Data:</b></p> <p>24 de Agosto de 2007</p>	<p><b>Folha:</b></p> <p>68 /82</p>
--	---	--	--	---	------------------------------------

Interceptor Bacia do Rio Inha (Troço Central)






Sistema de Coordenadas Altimétricas - Carta Demosa 73

**Identificação da Parcela:**

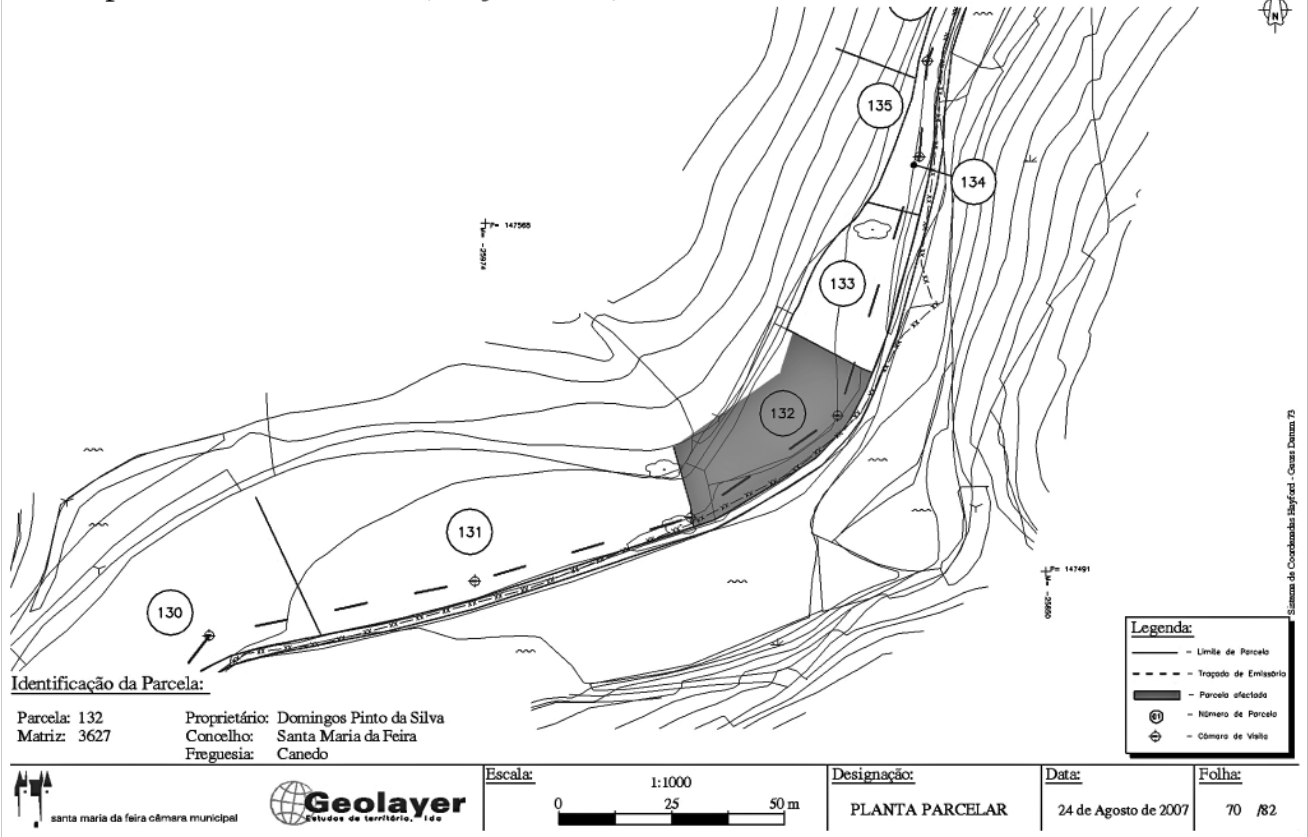
Parcela: 131      Proprietário: Maria Generosa de Jesus Correia  
 Matriz: 3617      Concelho: Santa Maria da Feira  
 Freguesia: Canedo

**Legenda:**

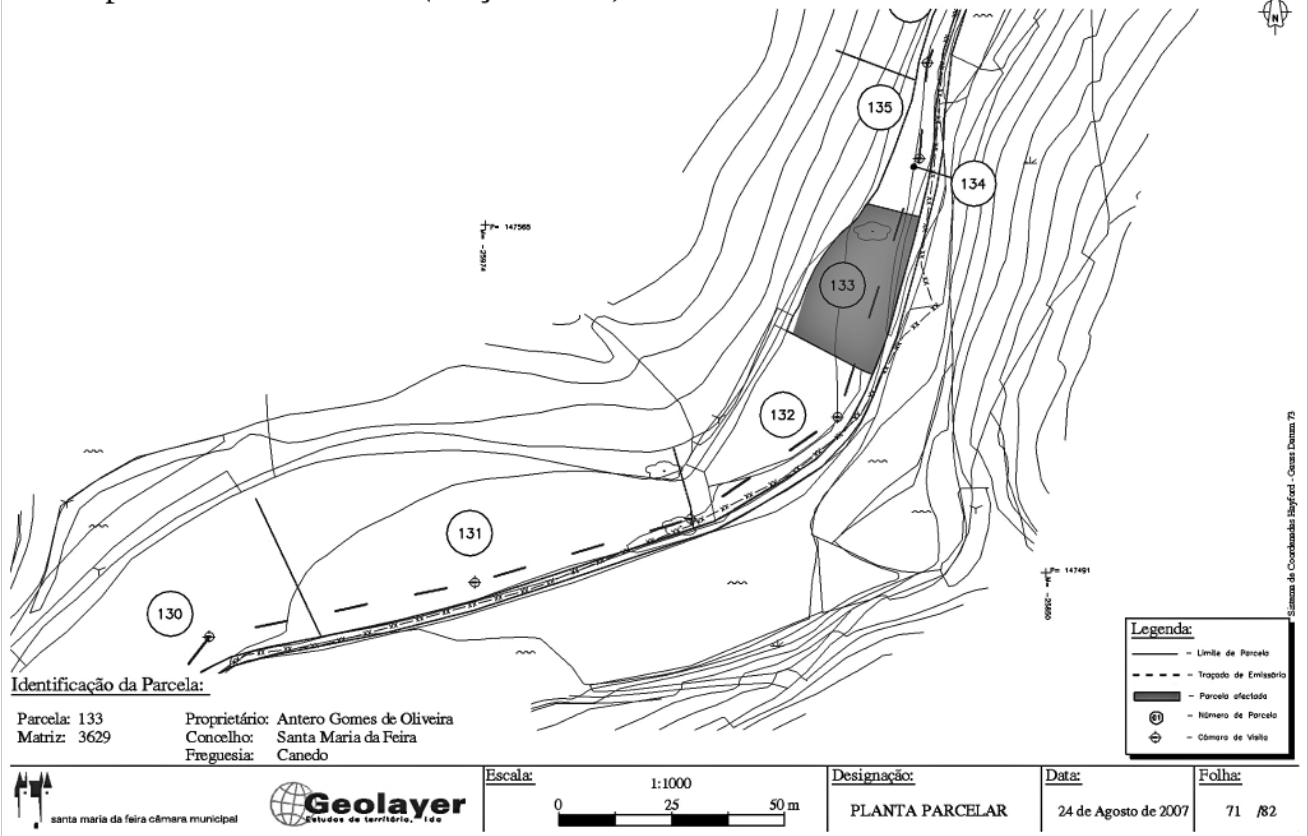
- - - Limite de Parcela
- - - Traçado de Emissário
- Parcela afectada
- ⊕ Número de Parcela
- ⊕ Câmara de Visita

 <p>santa maria da feira câmara municipal</p>	 <p><b>Geolayer</b> Estudos de território, lda</p>	<p><b>Escala:</b> 1:1000</p> 	<p><b>Designação:</b></p> <p>PLANTA PARCELAR</p>	<p><b>Data:</b></p> <p>24 de Agosto de 2007</p>	<p><b>Folha:</b></p> <p>69 /82</p>
--	---	--	--	---	------------------------------------

Interceptor Bacia do Rio Inha (Troço Central)

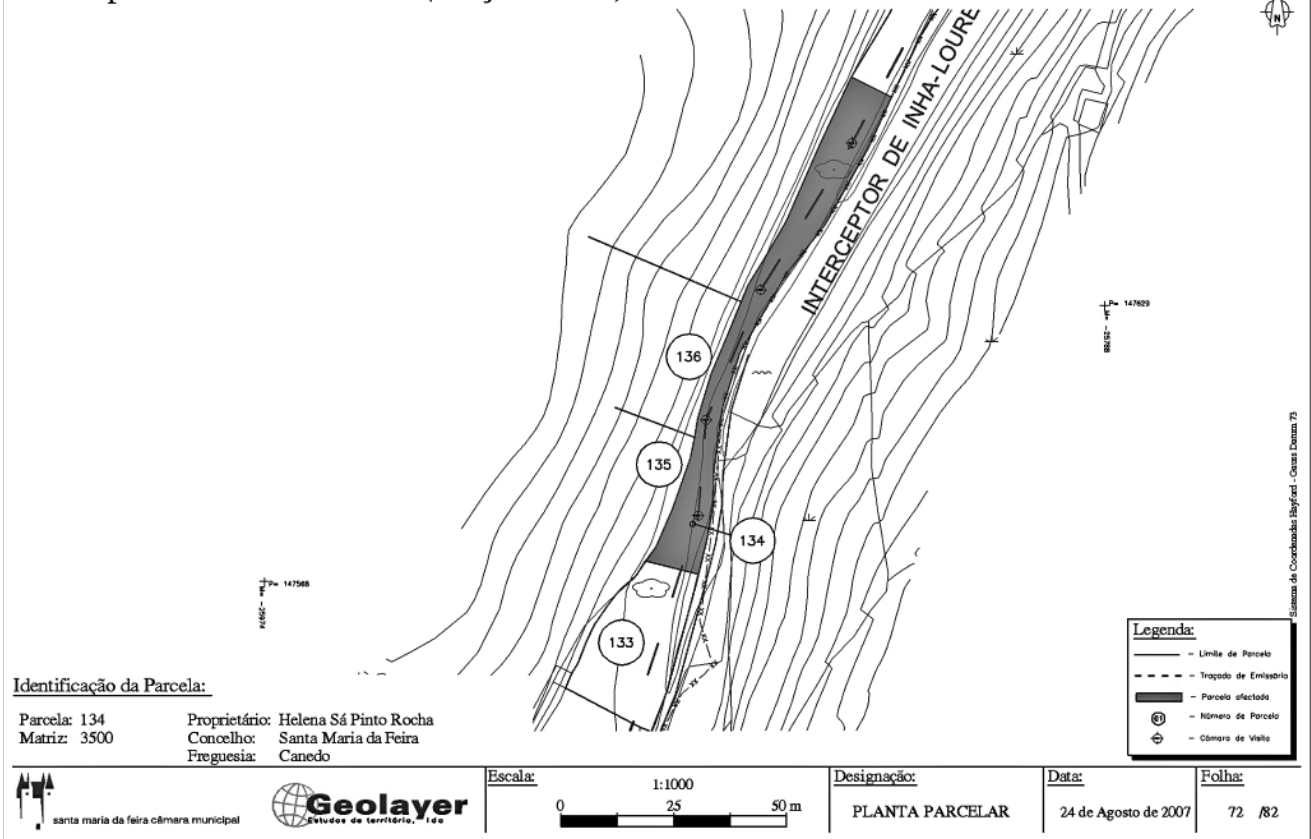


Interceptor Bacia do Rio Inha (Troço Central)

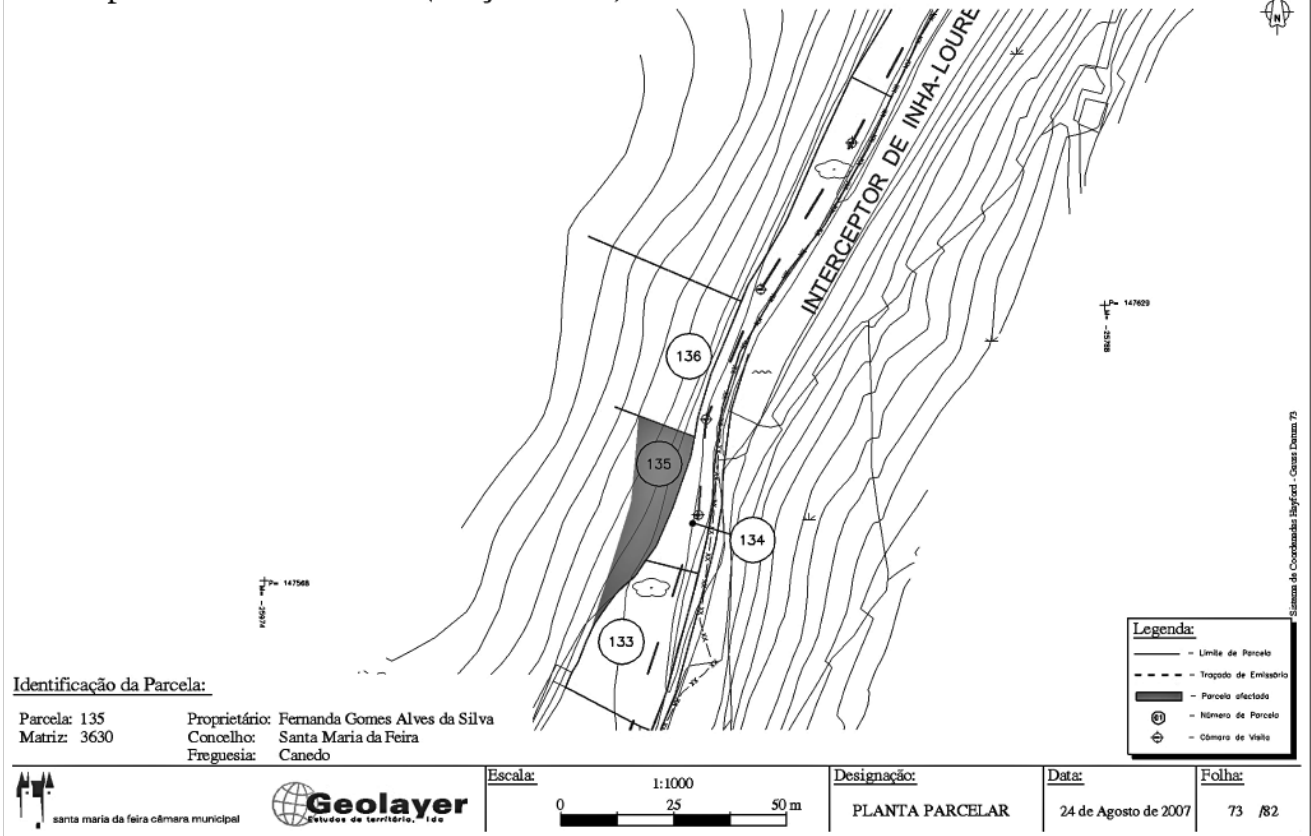




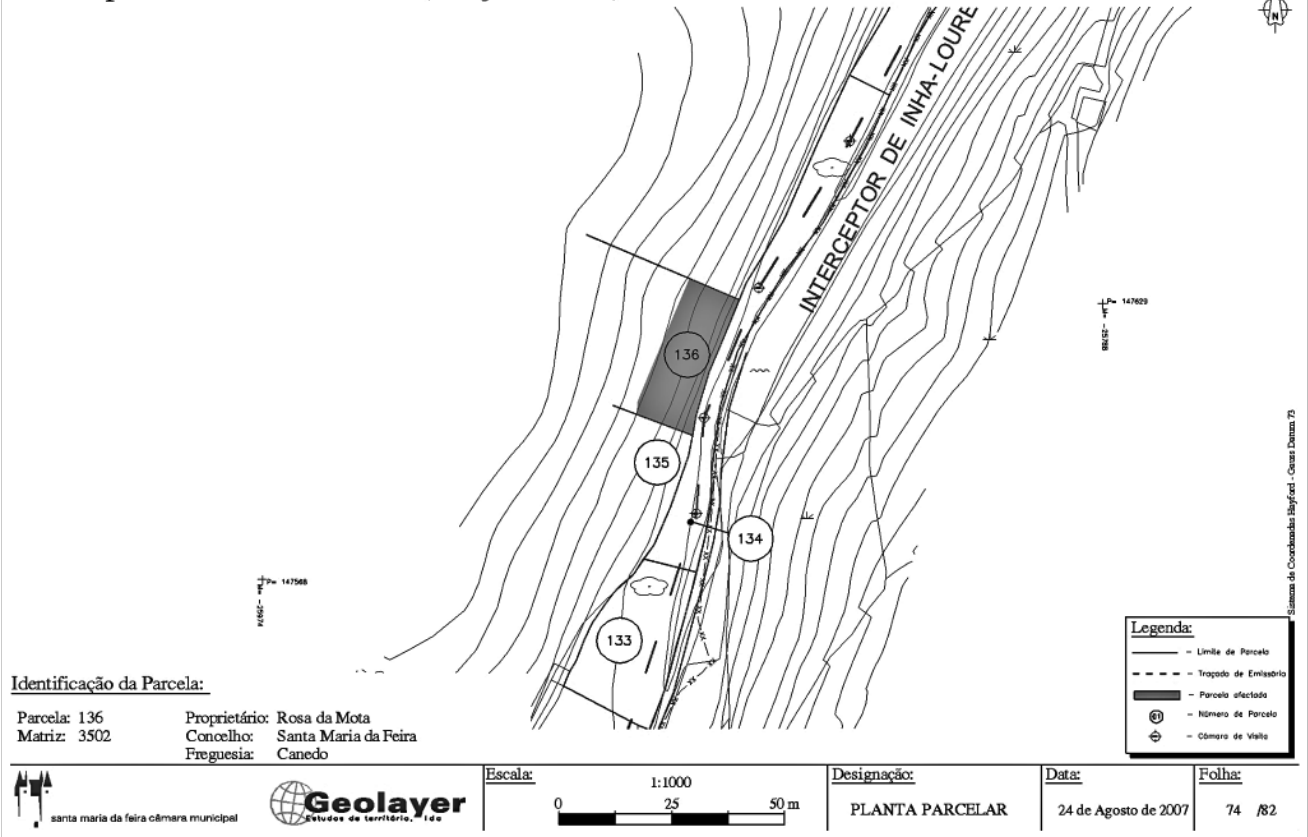
Interceptor Bacia do Rio Inha (Troço Central)



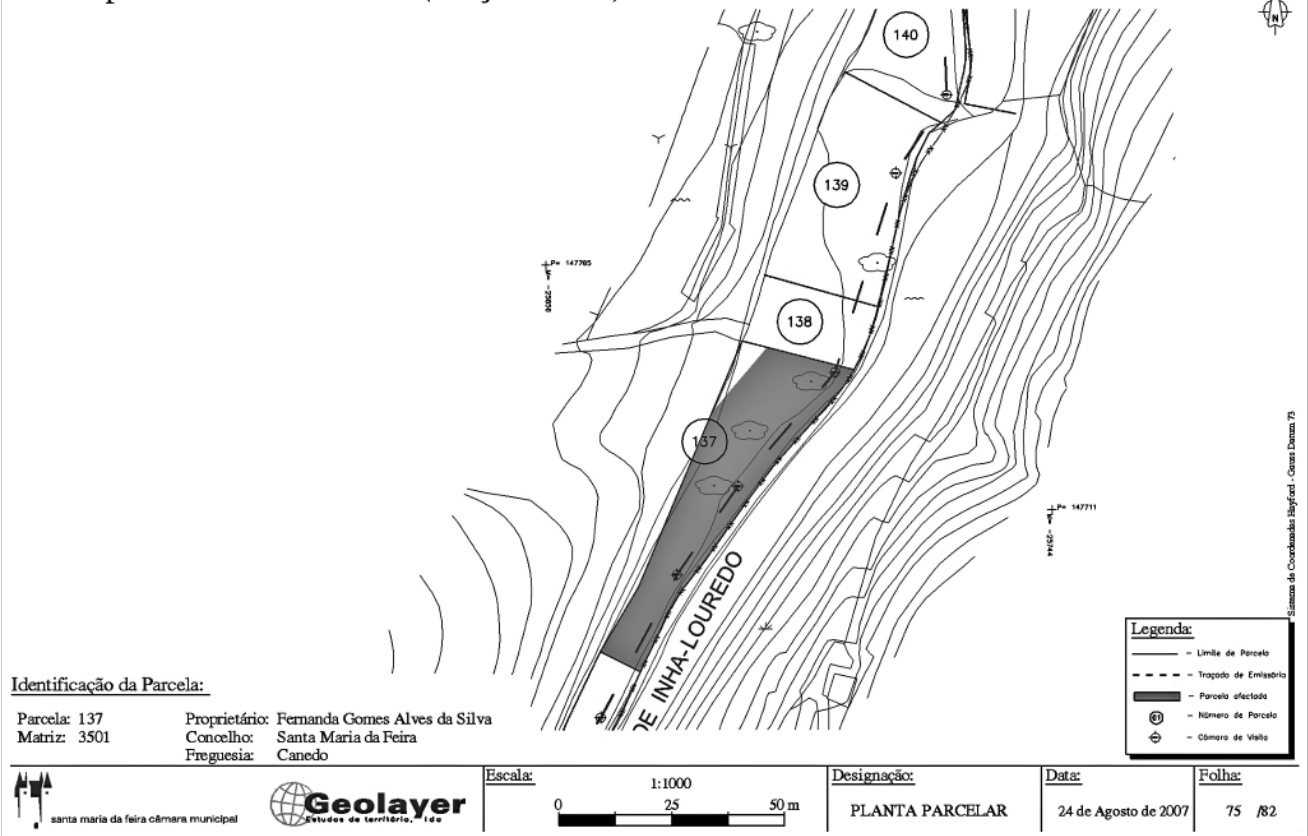
Interceptor Bacia do Rio Inha (Troço Central)



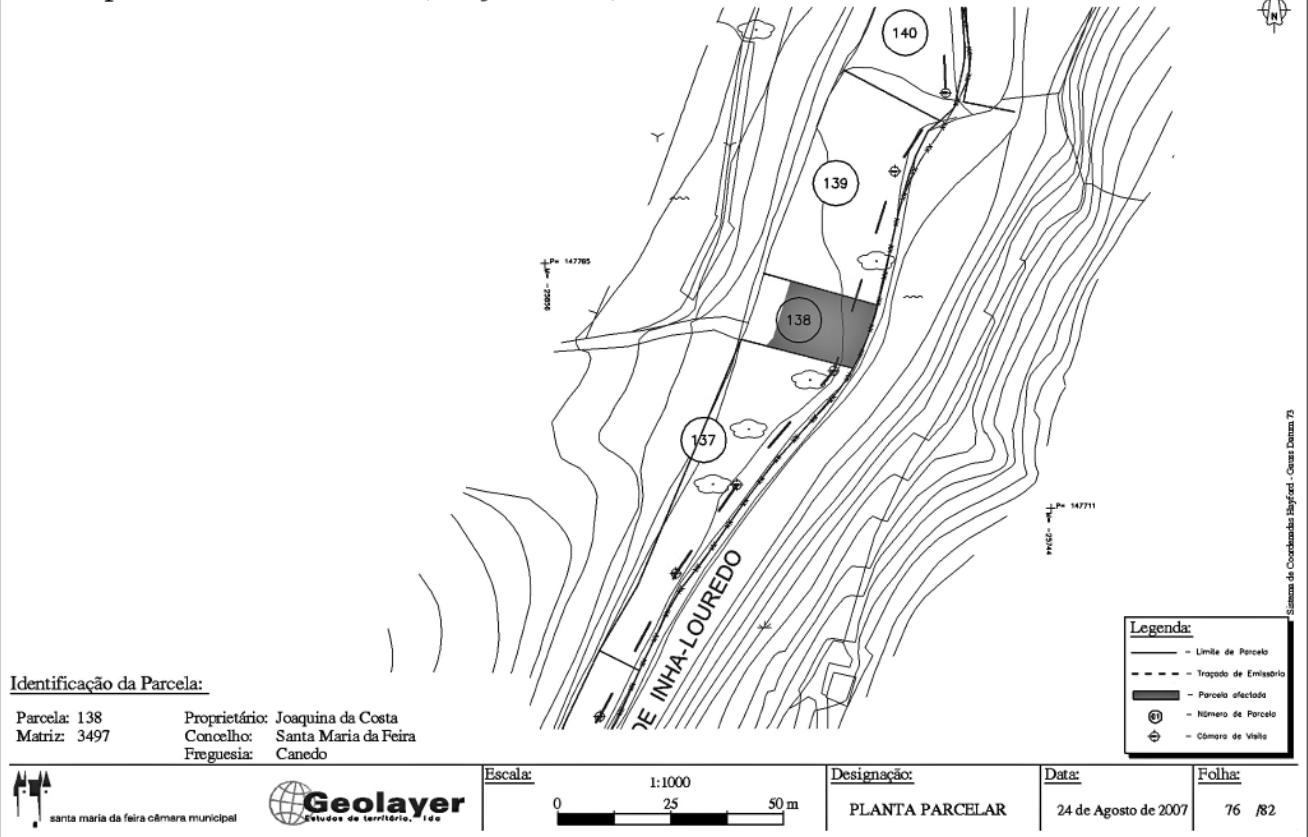
### Interceptor Bacia do Rio Inha (Troço Central)



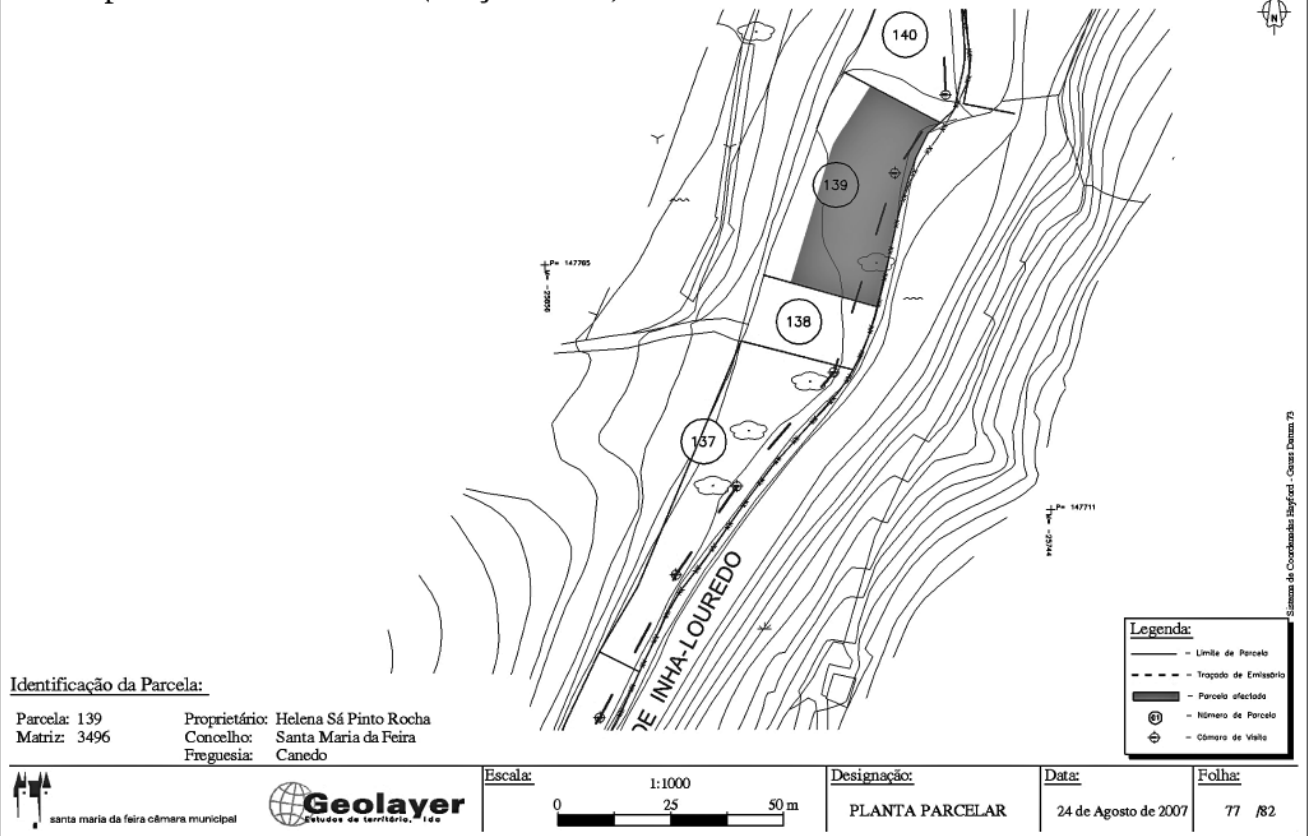
### Interceptor Bacia do Rio Inha (Troço Central)



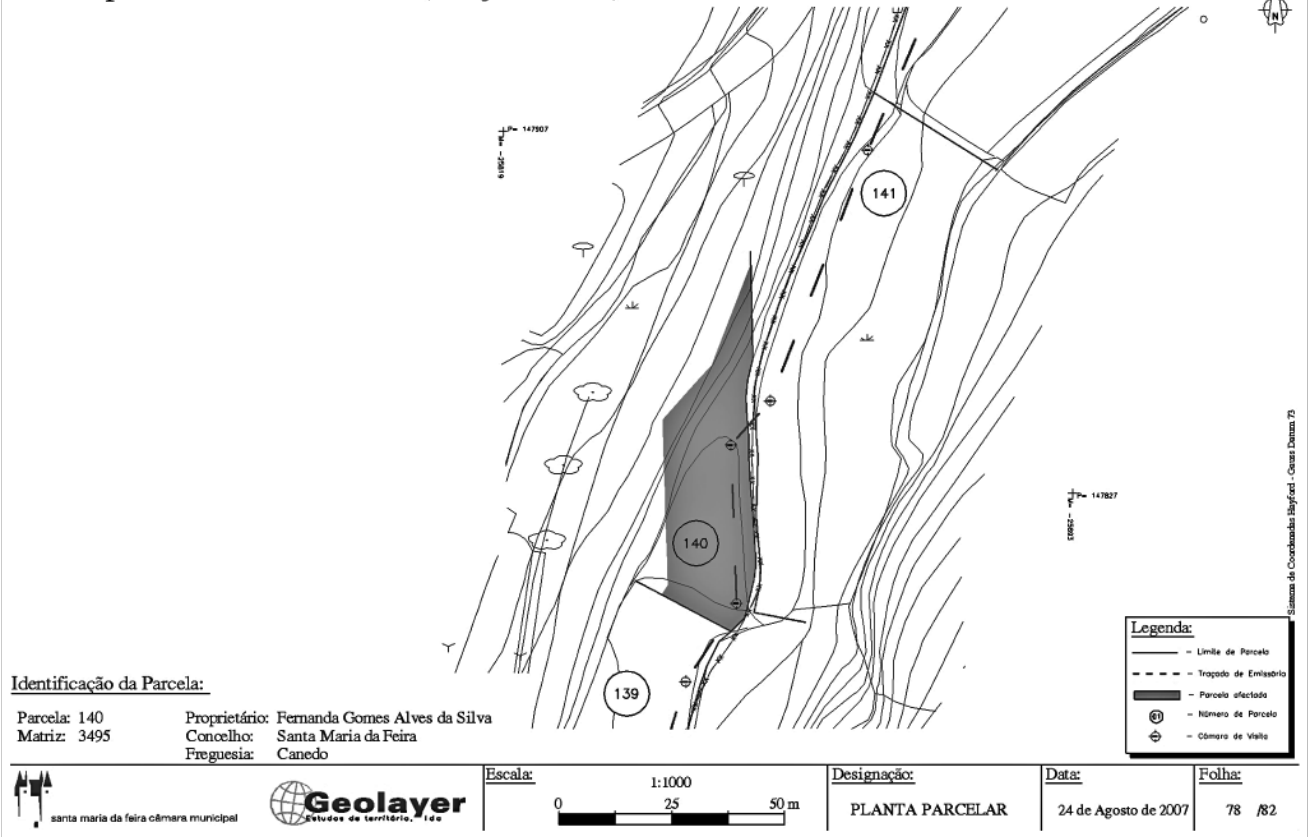
Interceptor Bacia do Rio Inha (Troço Central)



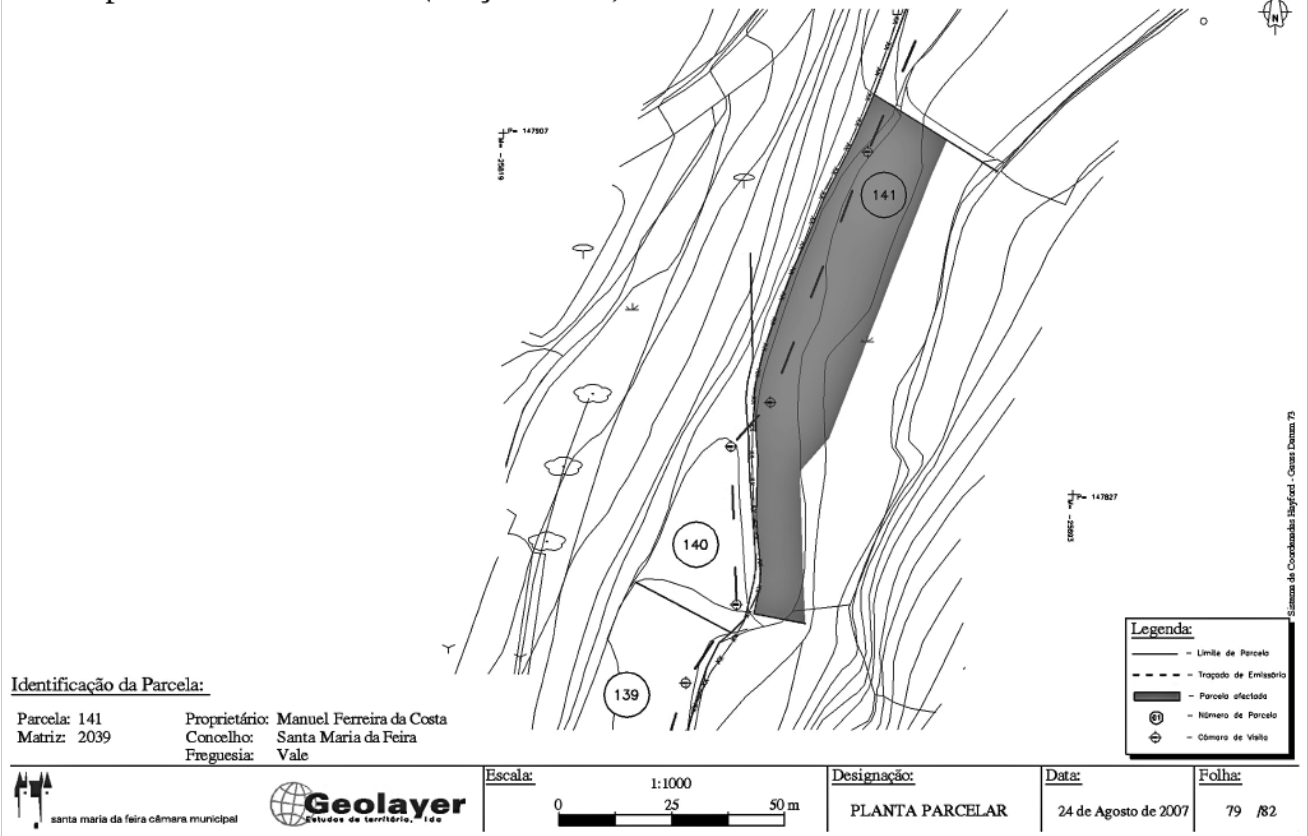
Interceptor Bacia do Rio Inha (Troço Central)



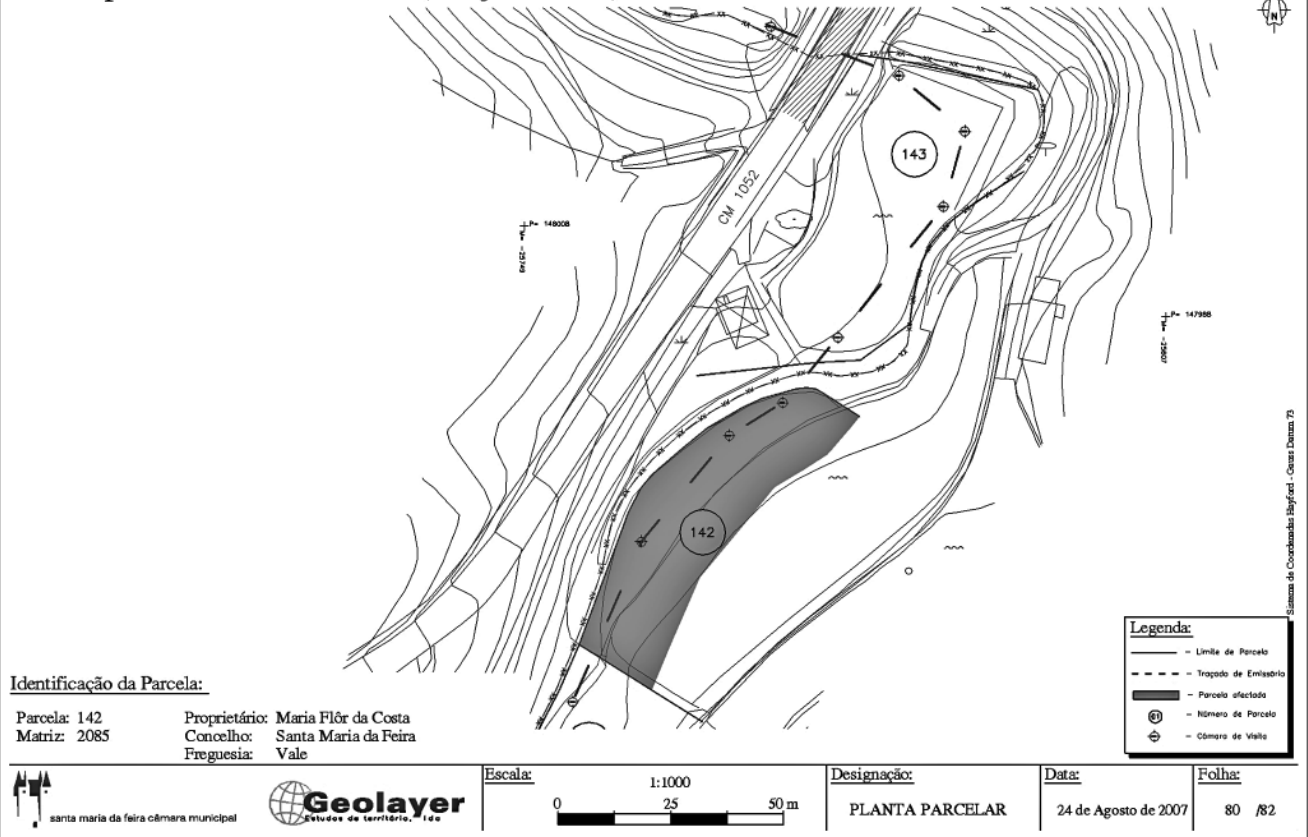
### Interceptor Bacia do Rio Inha (Troço Central)



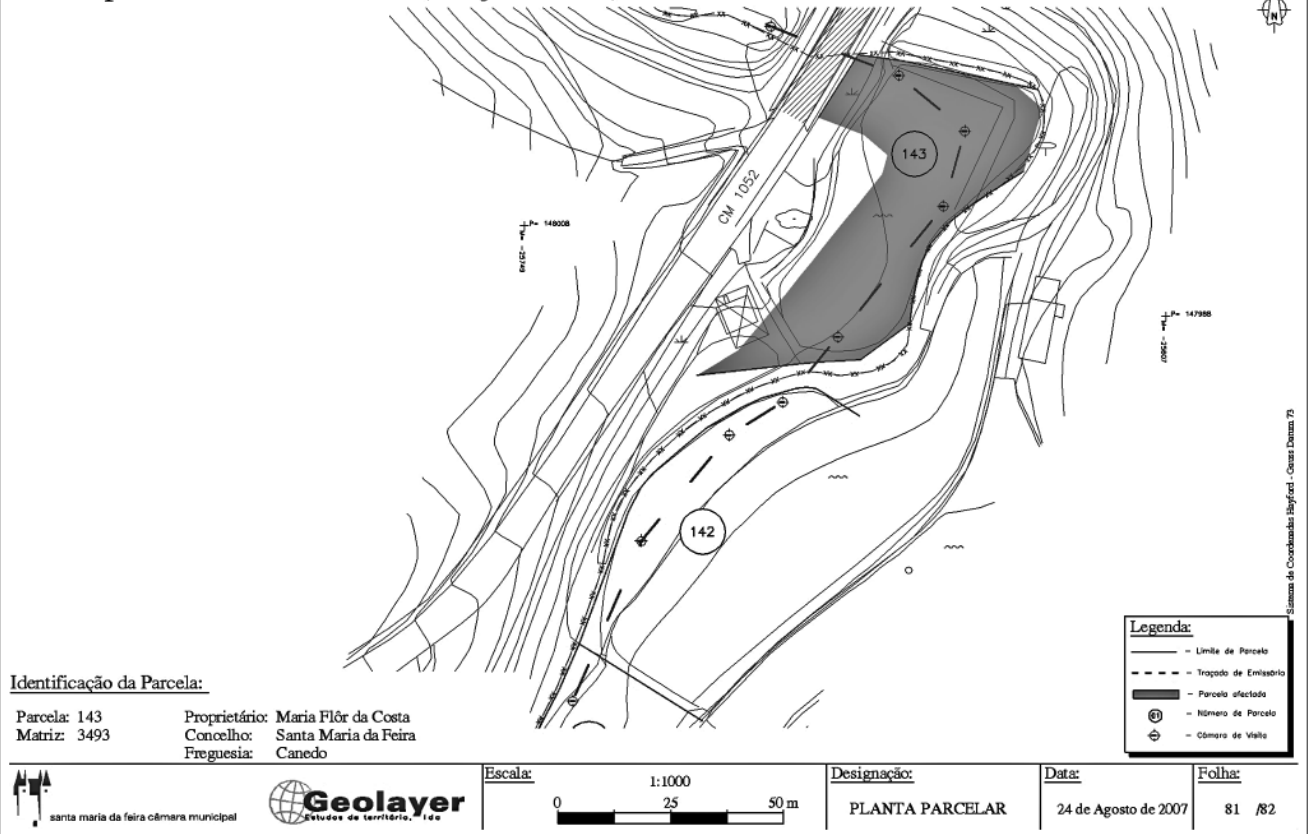
### Interceptor Bacia do Rio Inha (Troço Central)



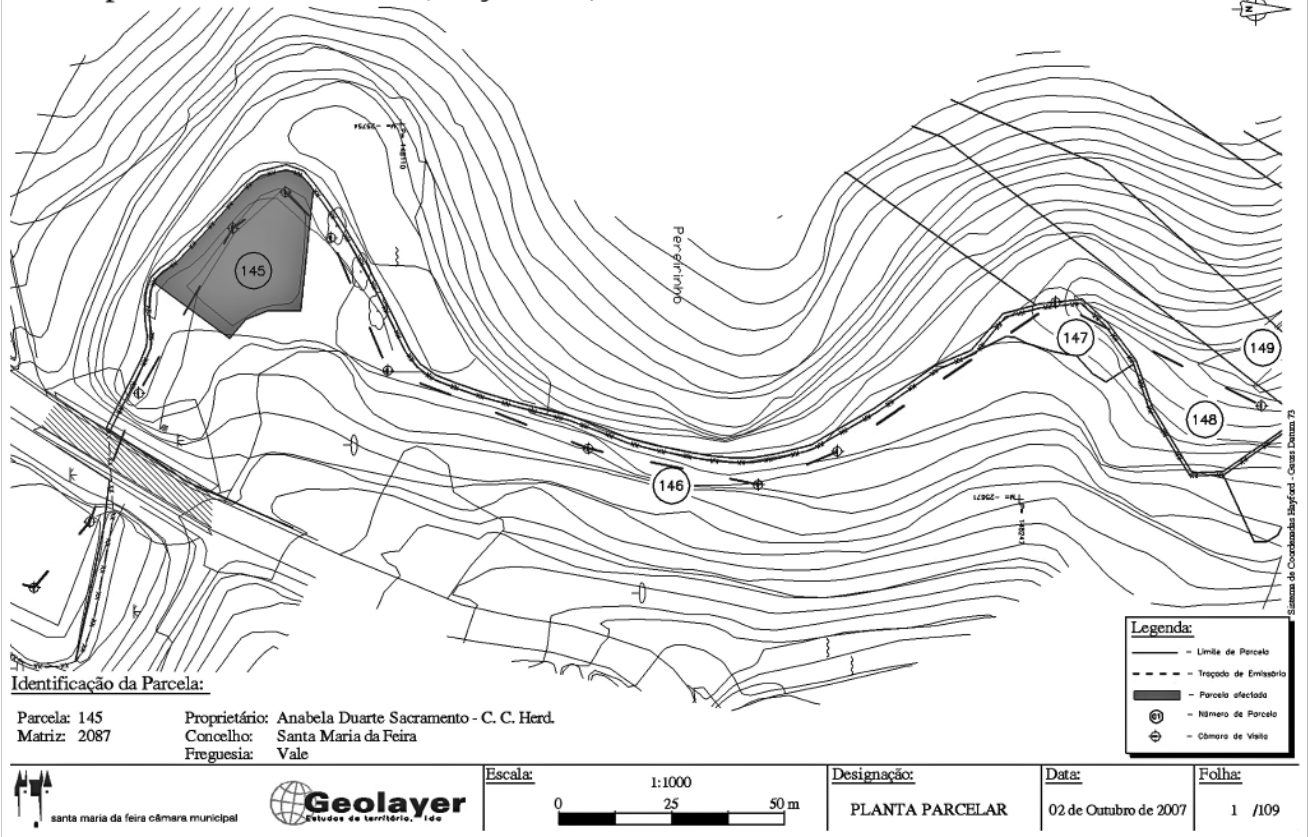
Interceptor Bacia do Rio Inha (Troço Central)



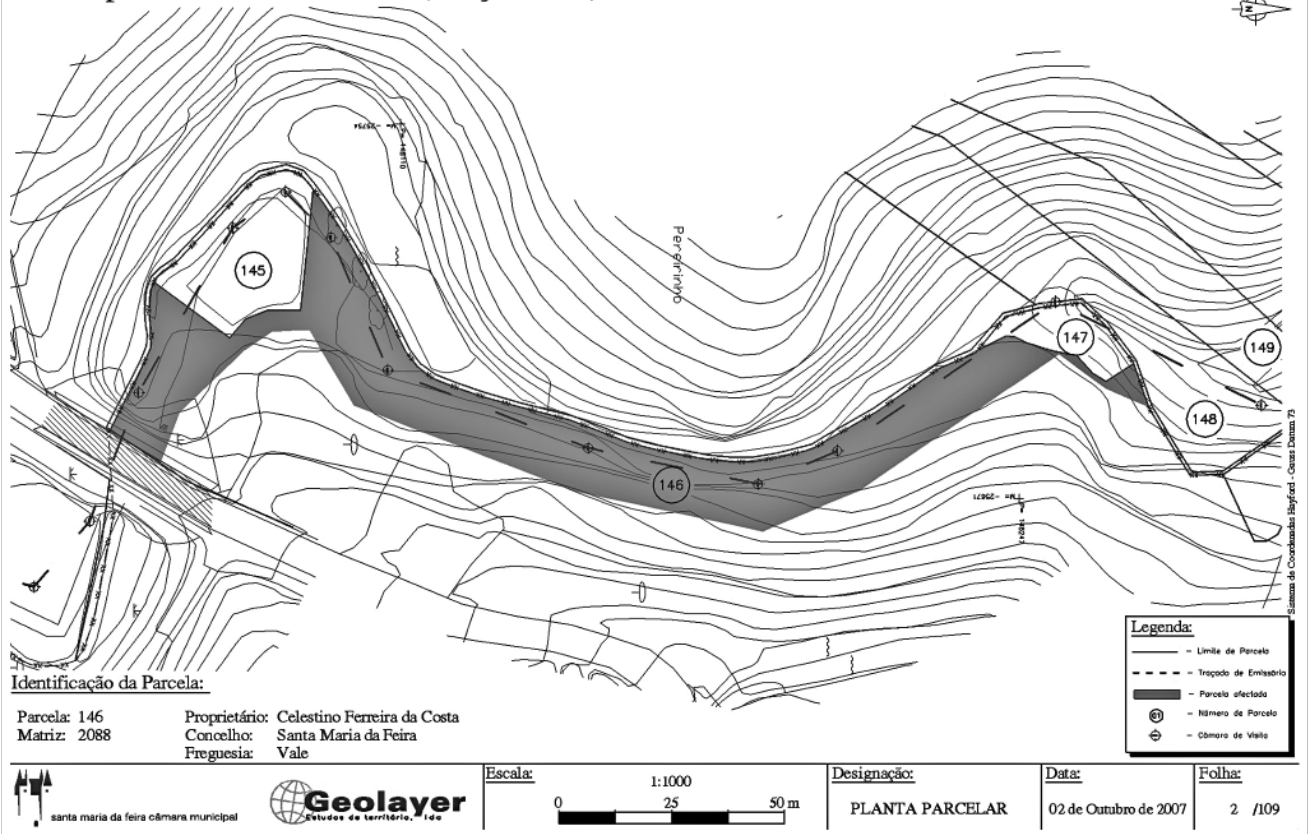
Interceptor Bacia do Rio Inha (Troço Central)



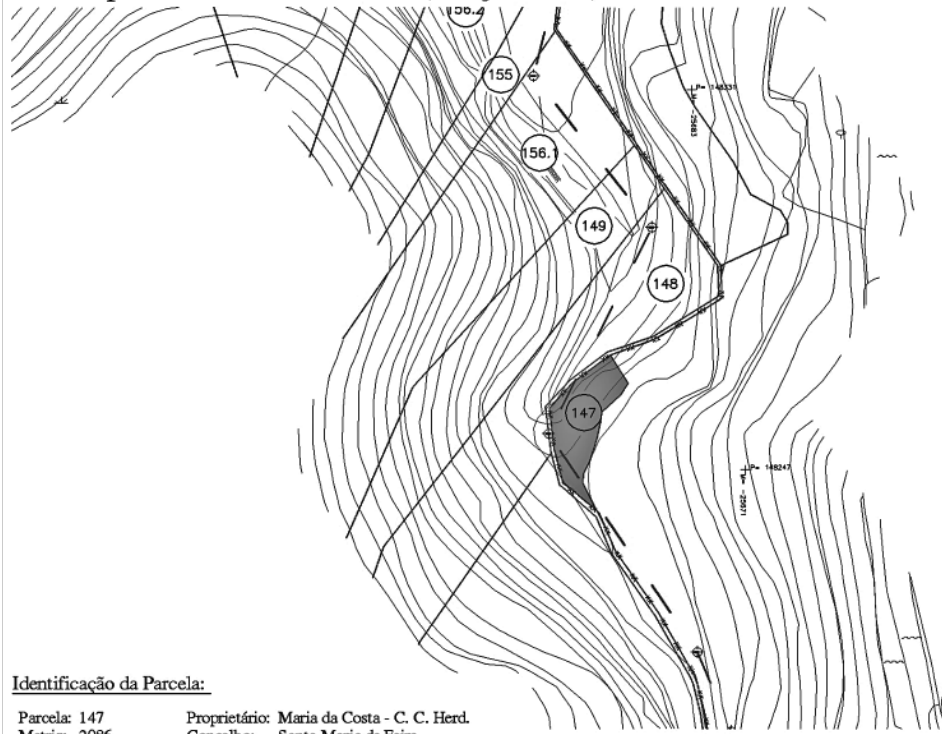
### Interceptor Bacia do Rio Inha (Troço Norte)



### Interceptor Bacia do Rio Inha (Troço Norte)



### Interceptor Bacia do Rio Inha (Troço Norte)




Sistema de Coordenadas Altimétricas - Carta Dem. 73

Legenda:	
	- Limite de Parcela
	- Traçado de Emissário
	- Parcela afectada
	- Número de Parcela
	- Câmara de Visita

**Identificação da Parcela:**

Parcela: 147      Proprietário: Maria da Costa - C. C. Herd.  
 Matriz: 2086      Concelho: Santa Maria da Feira  
 Freguesia: Vale

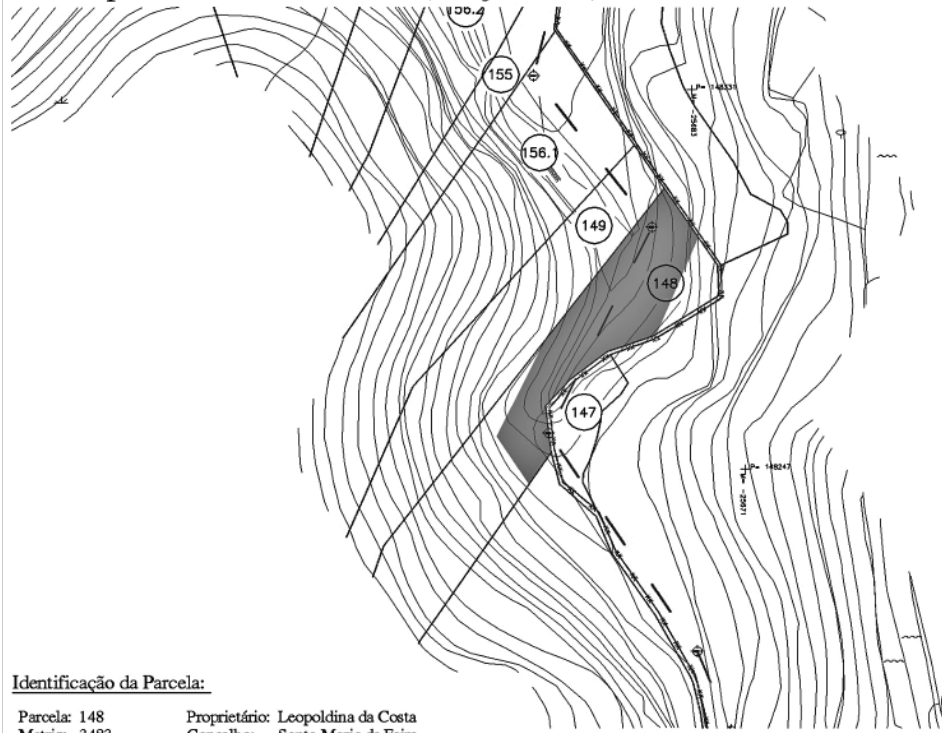


**Designação:**  
PLANTA PARCELAR

**Data:** 02 de Outubro de 2007

**Folha:** 3 /109

### Interceptor Bacia do Rio Inha (Troço Norte)





Sistema de Coordenadas Altimétricas - Carta Dem. 73

Legenda:	
	- Limite de Parcela
	- Traçado de Emissário
	- Parcela afectada
	- Número de Parcela
	- Câmara de Visita

**Identificação da Parcela:**

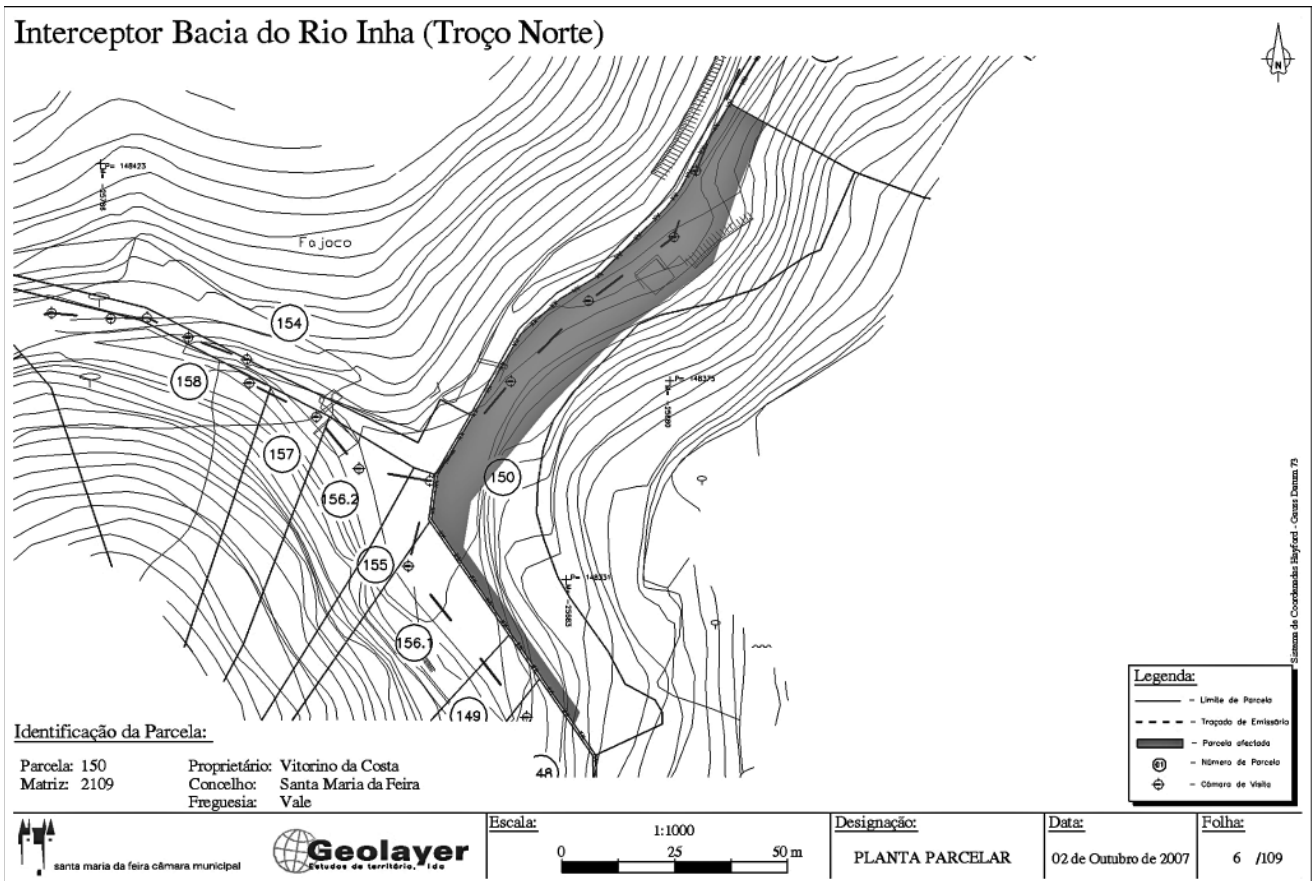
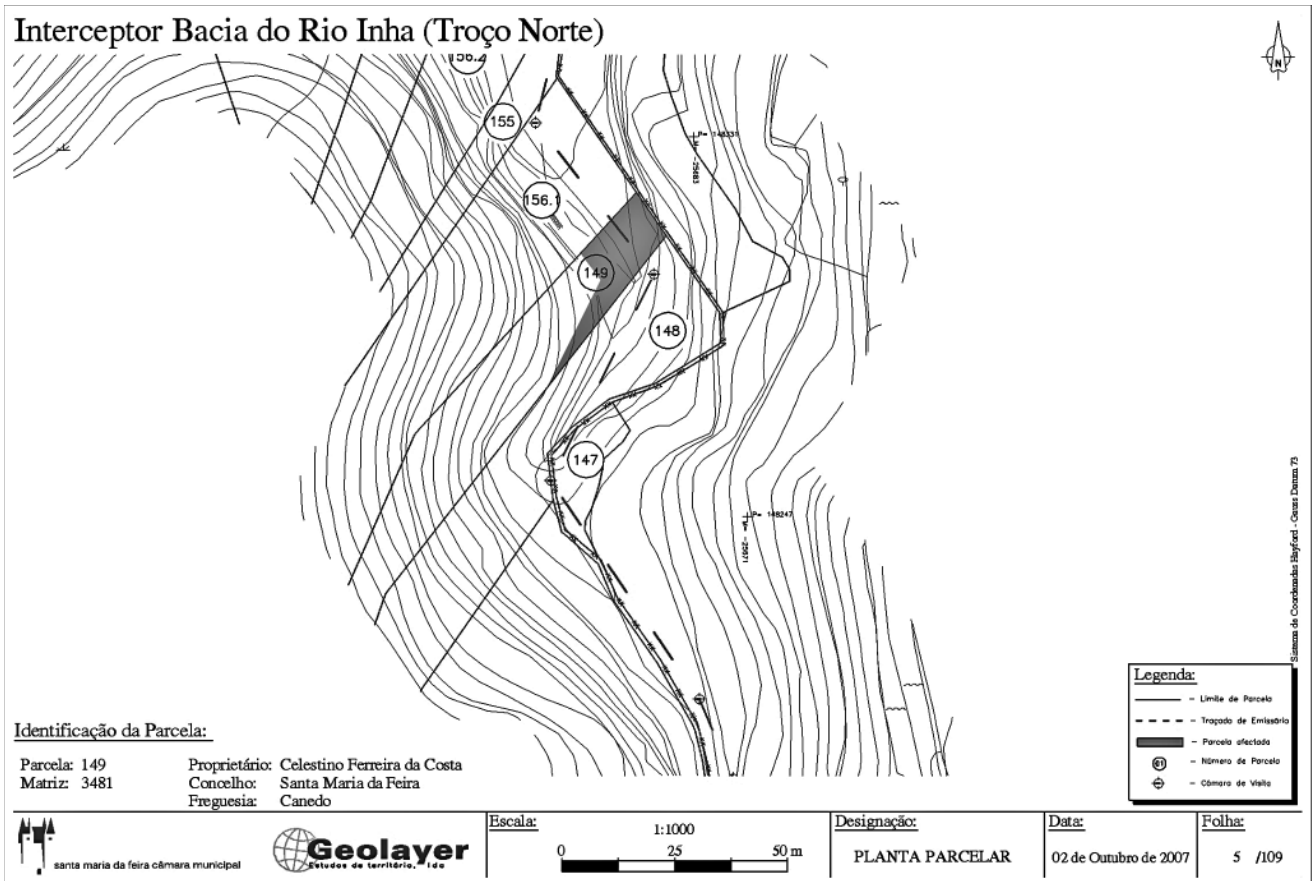
Parcela: 148      Proprietário: Leopoldina da Costa  
 Matriz: 3483      Concelho: Santa Maria da Feira  
 Freguesia: Canedo



**Designação:**  
PLANTA PARCELAR

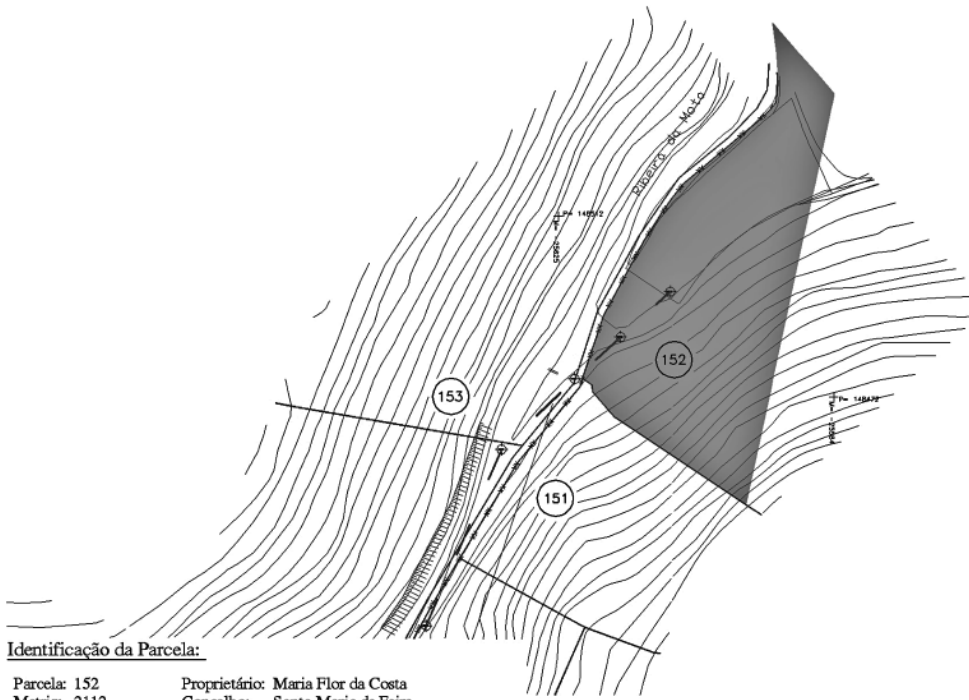
**Data:** 02 de Outubro de 2007

**Folha:** 4 /109





Interceptor Bacia do Rio Inha (Troço Norte)




Sistema de Coordenadas Altimétricas - Carta Demosa 73

Legenda:	
	- Limite de Parcela
	- Traçado de Emissário
	- Parcela afectada
	- Número de Parcela
	- Câmara de Visita

Identificação da Parcela:

Parcela: 152      Proprietário: Maria Flor da Costa  
 Matriz: 2112    Concelho: Santa Maria da Feira  
 Freguesia: Vale



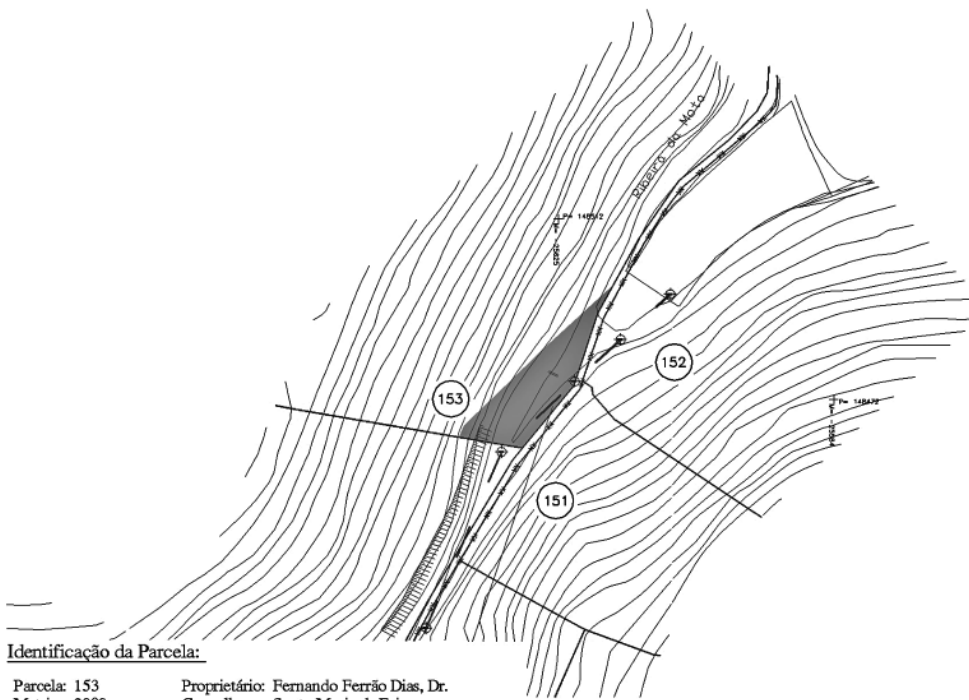
Escala:	1:1000

Designação:	PLANTA PARCELAR
-------------	-----------------

Data:	02 de Outubro de 2007
-------	-----------------------

Folha:	8 /109
--------	--------

Interceptor Bacia do Rio Inha (Troço Norte)




Sistema de Coordenadas Altimétricas - Carta Demosa 73

Legenda:	
	- Limite de Parcela
	- Traçado de Emissário
	- Parcela afectada
	- Número de Parcela
	- Câmara de Visita

Identificação da Parcela:

Parcela: 153      Proprietário: Fernando Ferrão Dias, Dr.  
 Matriz: 2909    Concelho: Santa Maria da Feira  
 Freguesia: Canedo



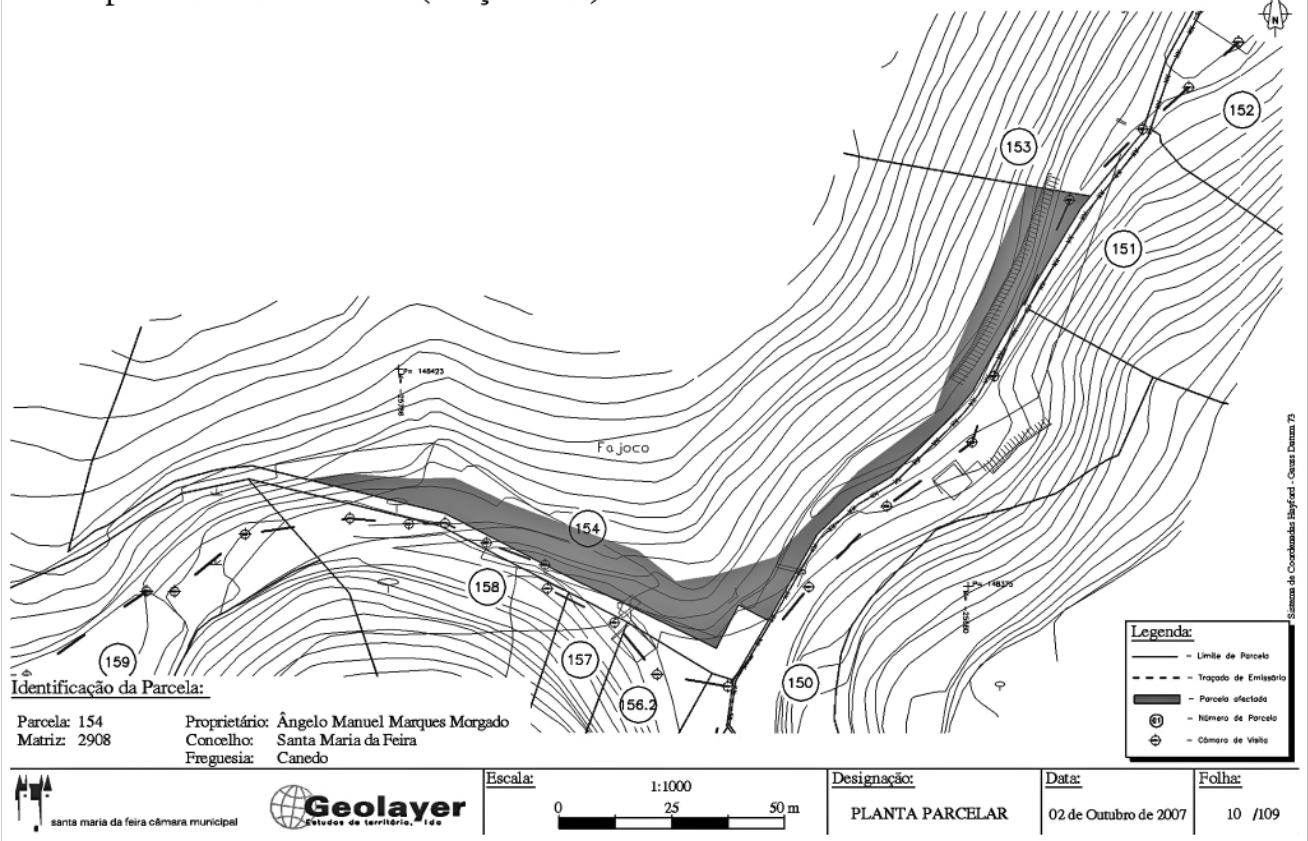
Escala:	1:1000

Designação:	PLANTA PARCELAR
-------------	-----------------

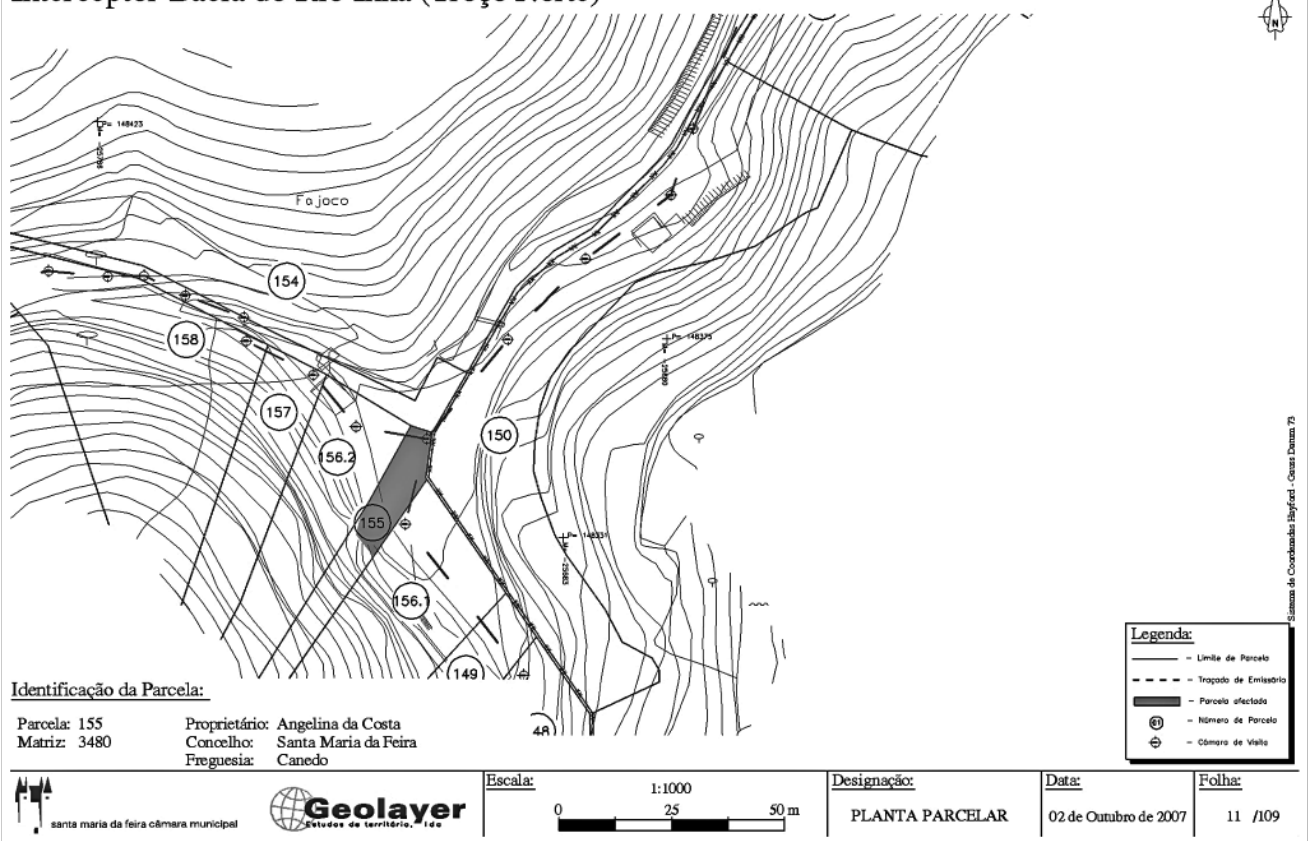
Data:	02 de Outubro de 2007
-------	-----------------------

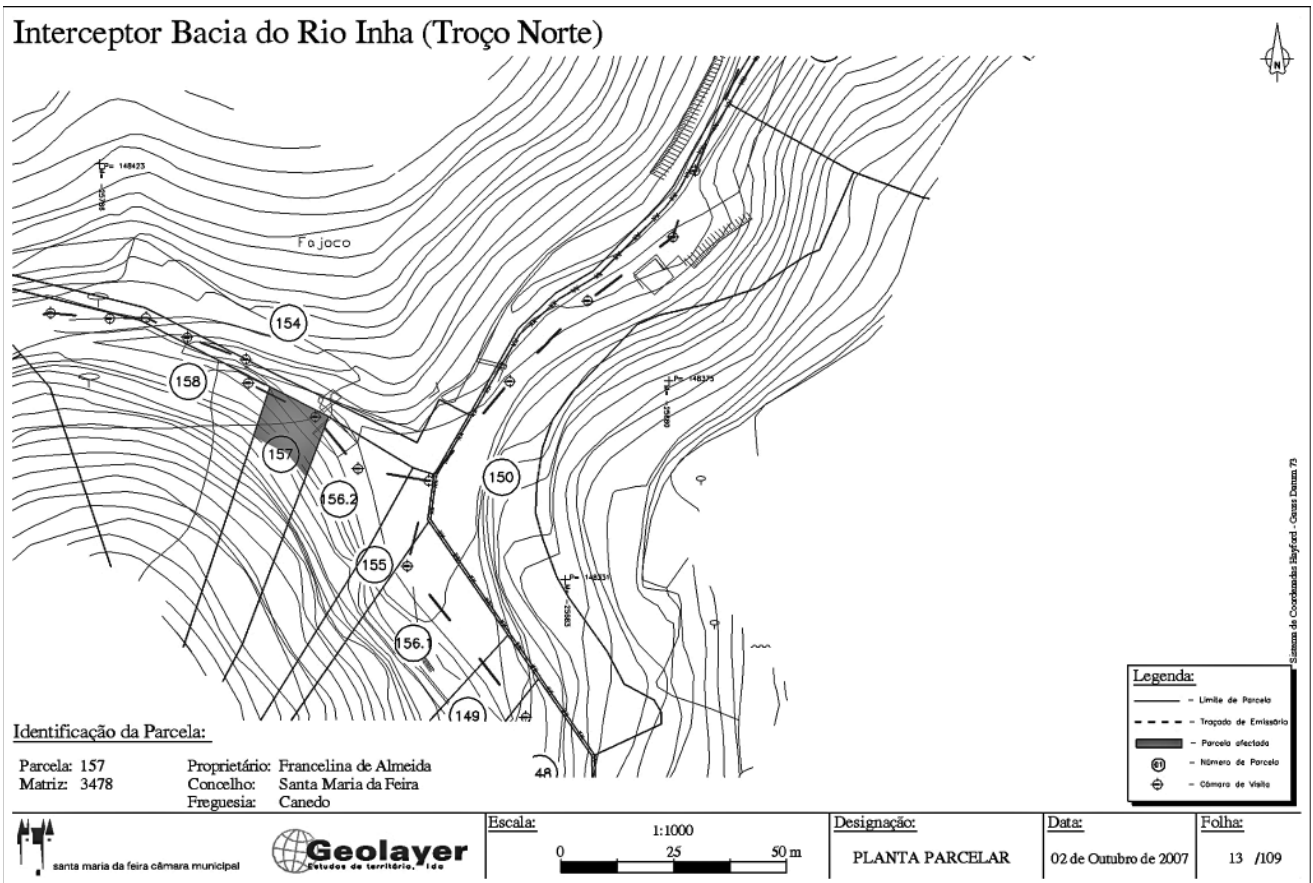
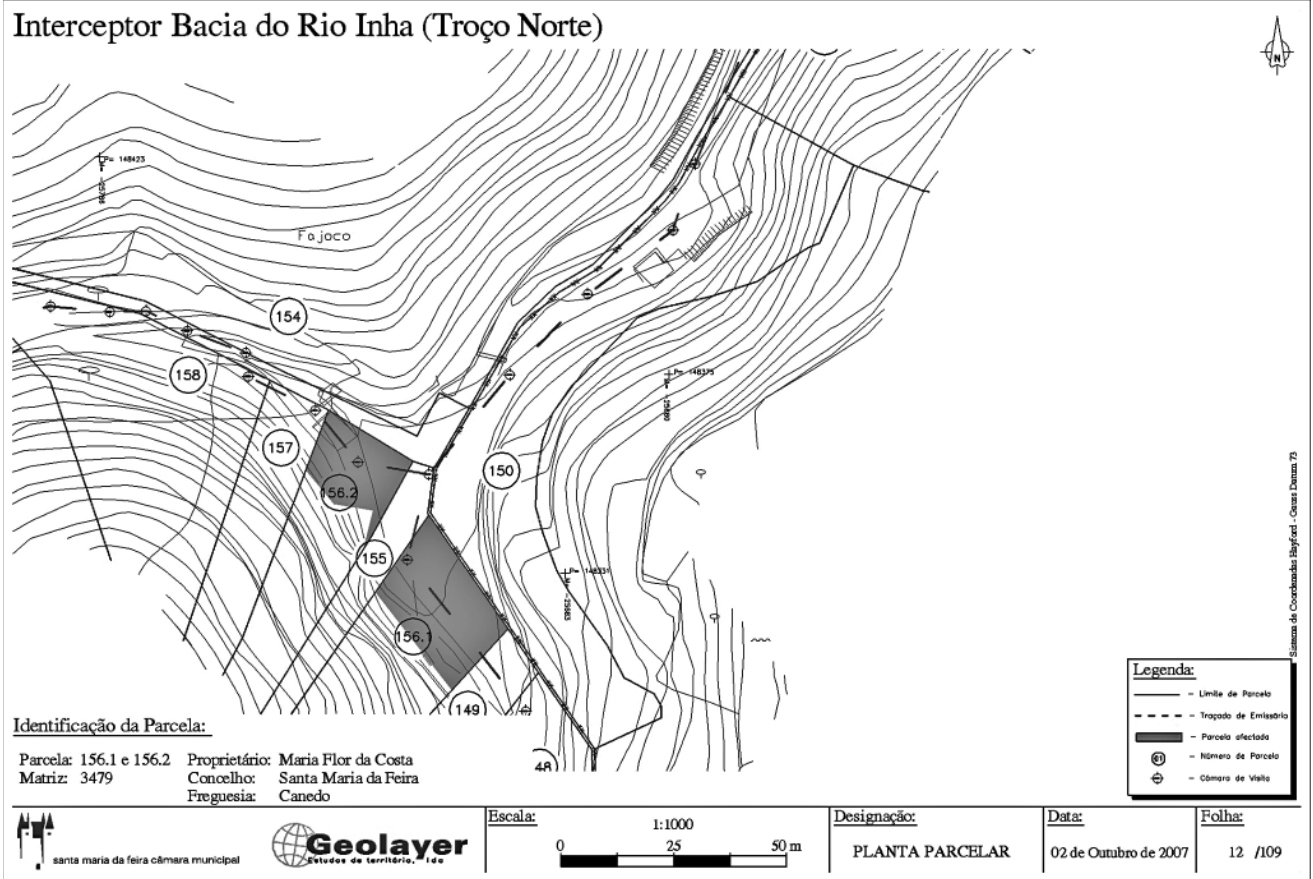
Folha:	9 /109
--------	--------

### Interceptor Bacia do Rio Inha (Troço Norte)

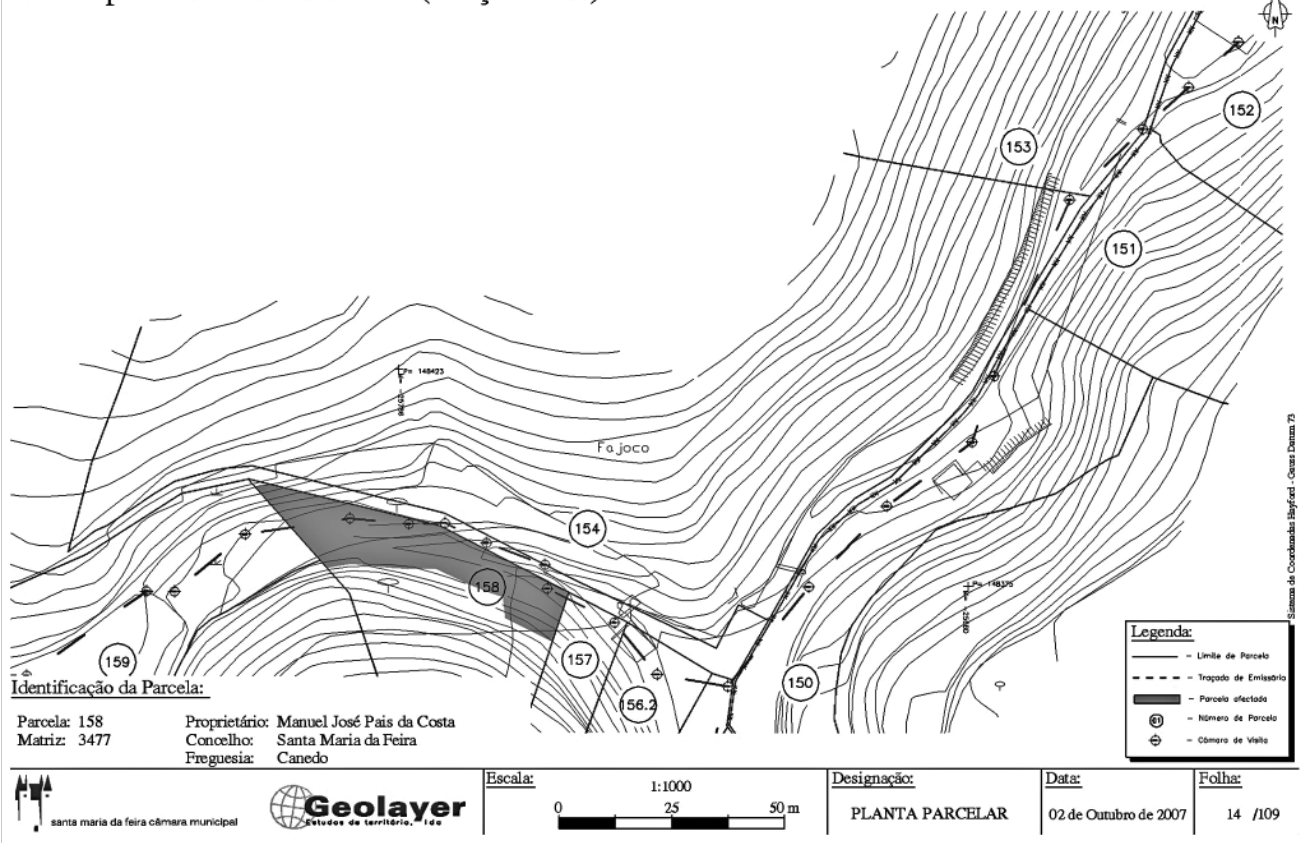


### Interceptor Bacia do Rio Inha (Troço Norte)

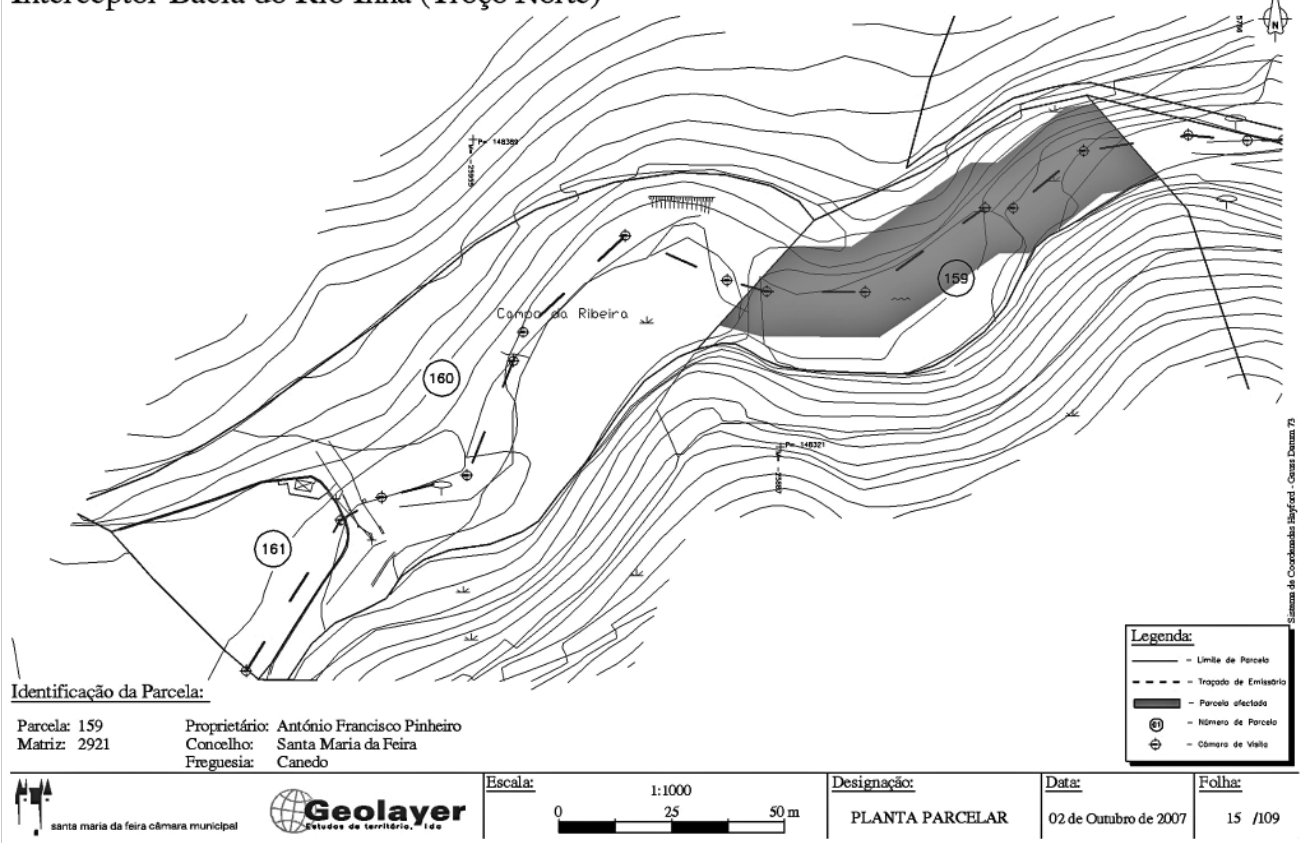




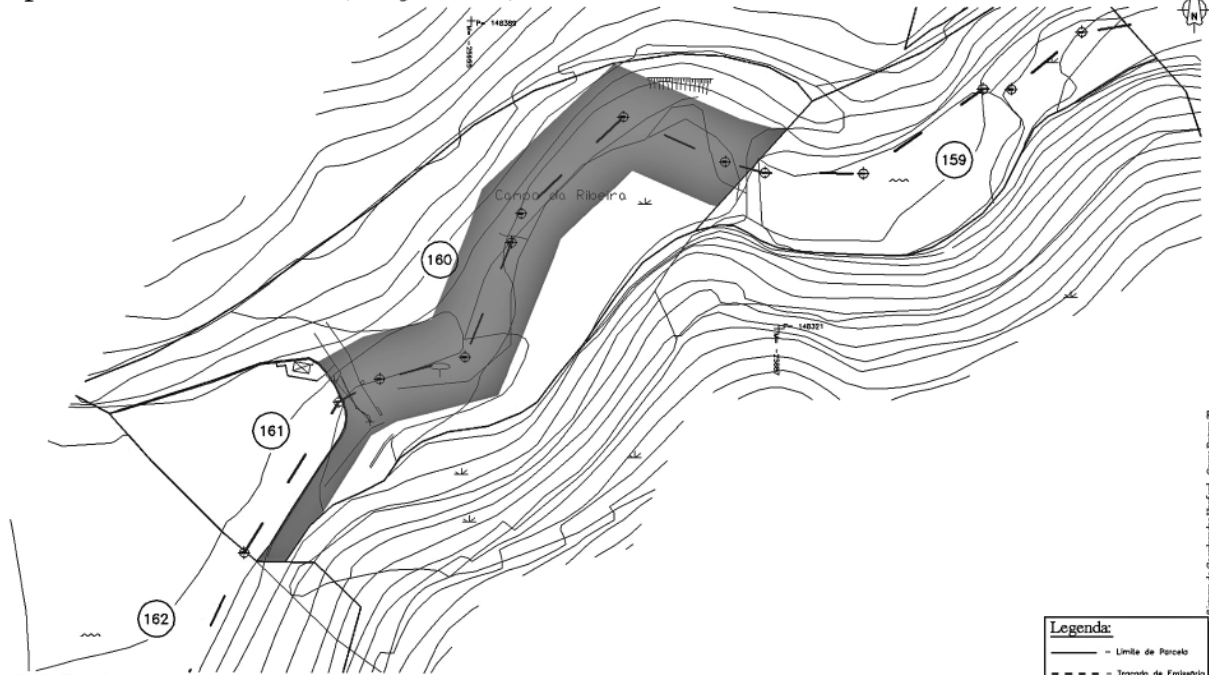
### Interceptor Bacia do Rio Inha (Troço Norte)



### Interceptor Bacia do Rio Inha (Troço Norte)



Interceptor Bacia do Rio Inha (Troço Norte)

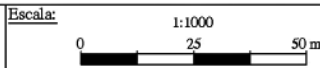



Sistema de Coordenadas Altimétricas - Geógr. Datum 73

Legenda:	
	- Limite de Parcela
	- Traçado de Emissário
	- Parcela afectada
	- Número de Parcela
	- Câmara de Visita

Identificação da Parcela:

Parcela: 160      Proprietário: Anabela Ferreira Gonçalves  
 Matriz: 2922      Concelho: Santa Maria da Feira  
 Freguesia: Canedo

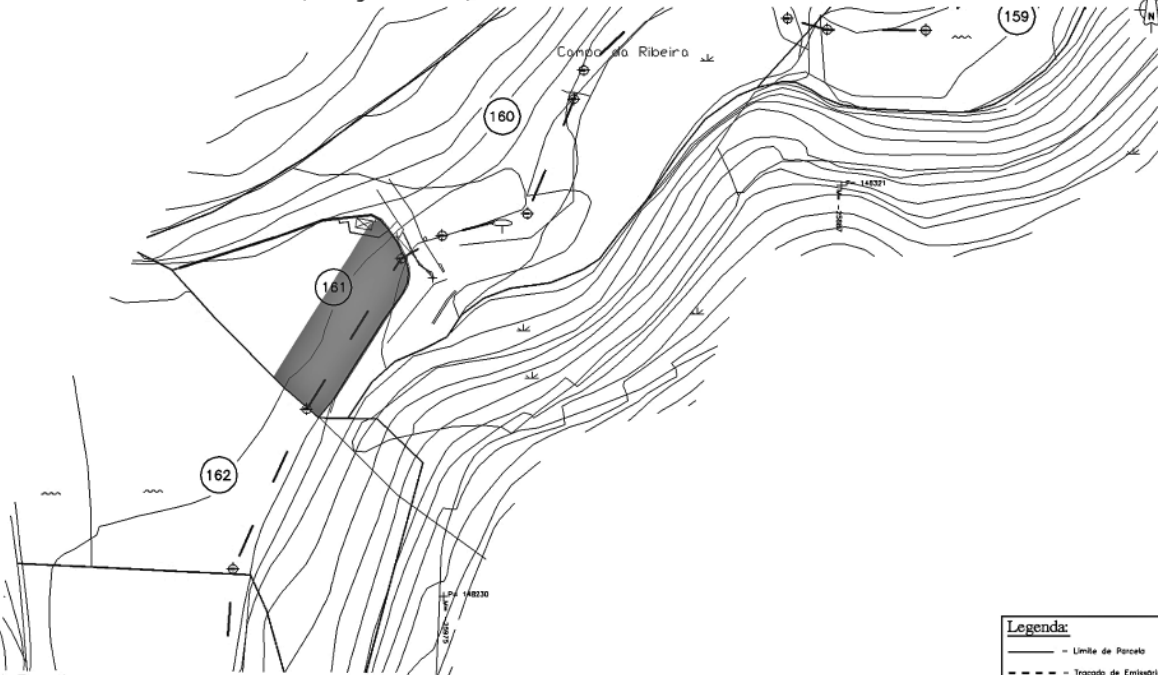


Designação: PLANTA PARCELAR

Data: 02 de Outubro de 2007

Folha: 16 /109

Interceptor Bacia do Rio Inha (Troço Norte)

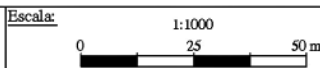


Sistema de Coordenadas Altimétricas - Geógr. Datum 73

Legenda:	
	- Limite de Parcela
	- Traçado de Emissário
	- Parcela afectada
	- Número de Parcela
	- Câmara de Visita

Identificação da Parcela:

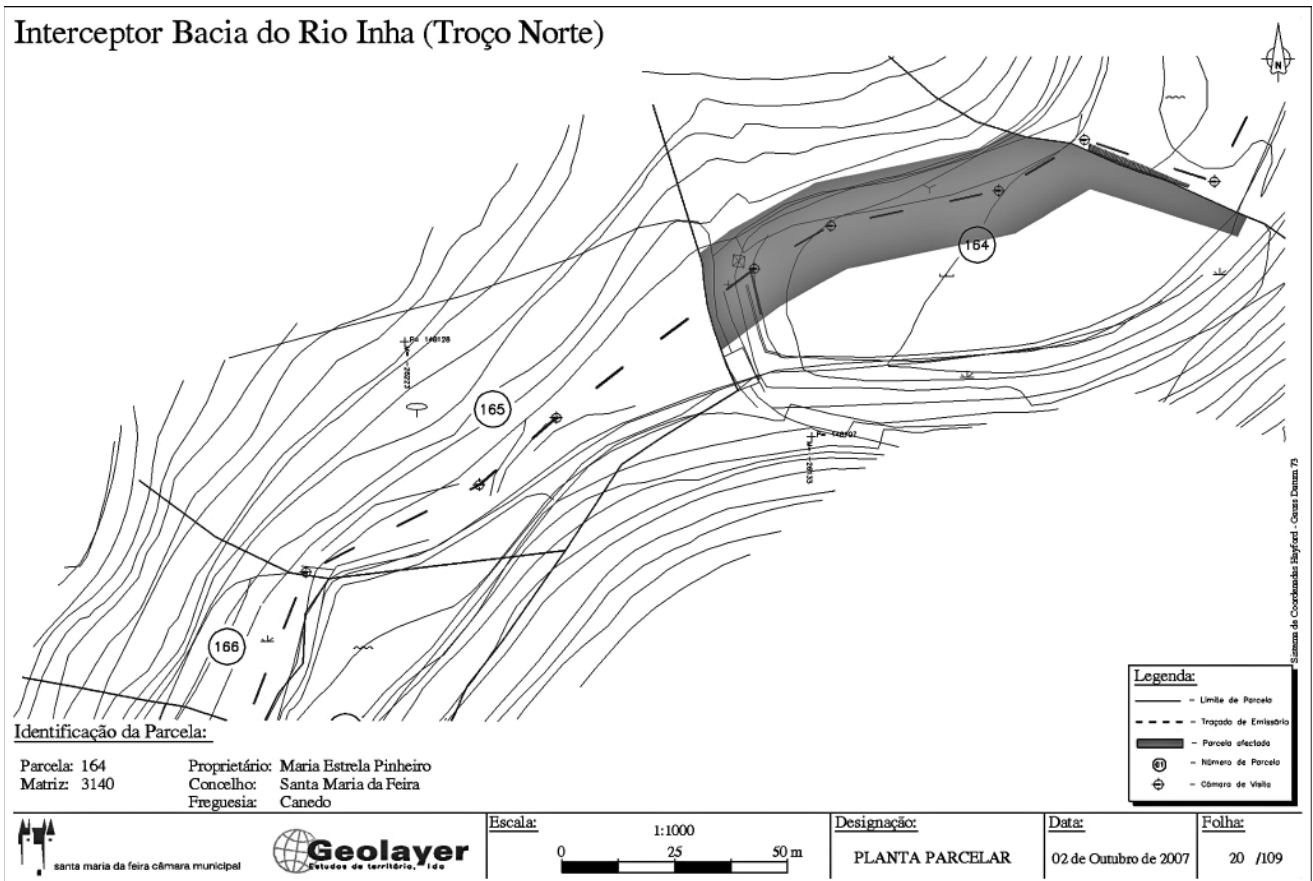
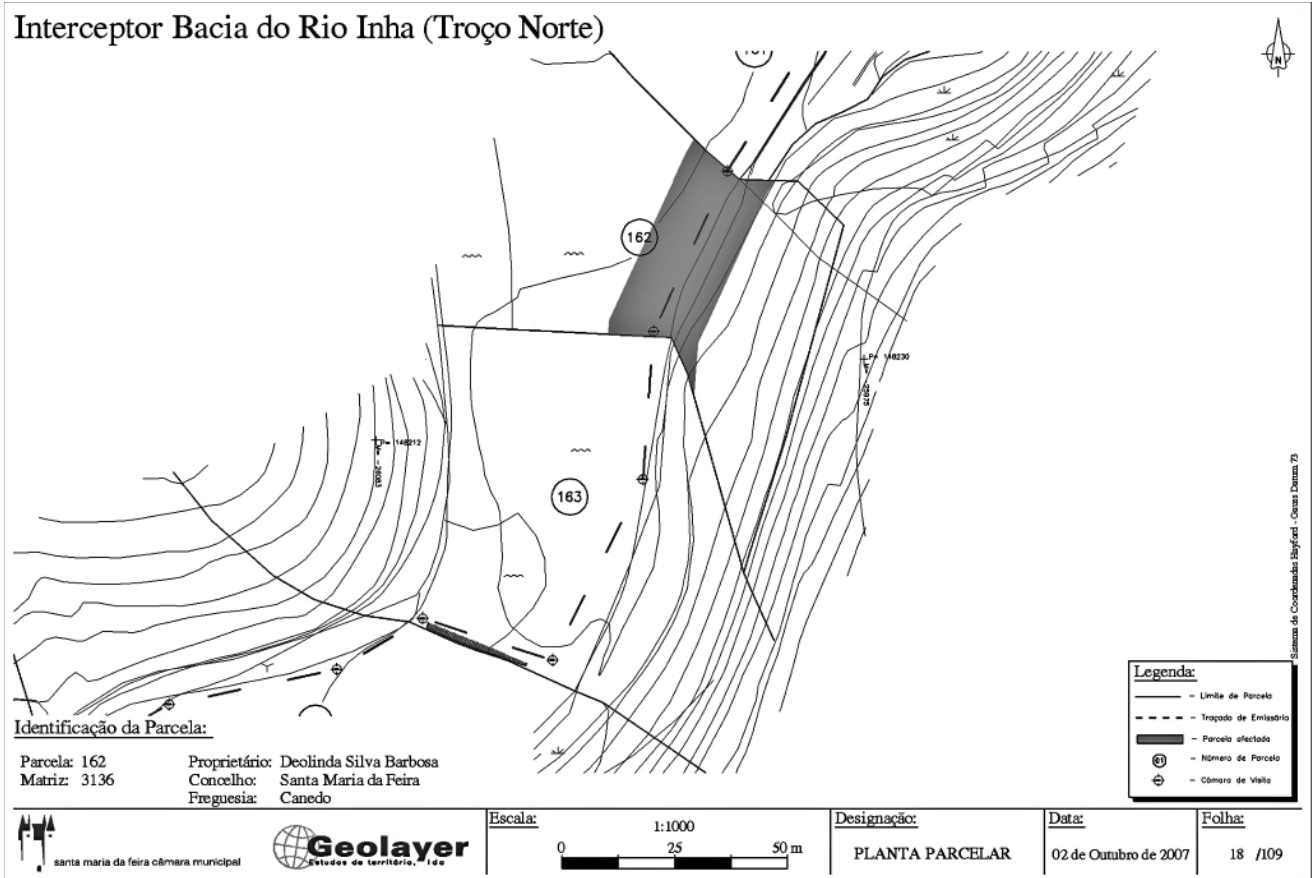
Parcela: 161      Proprietário: Anabela Ferreira Gonçalves  
 Matriz: 3135      Concelho: Santa Maria da Feira  
 Freguesia: Canedo



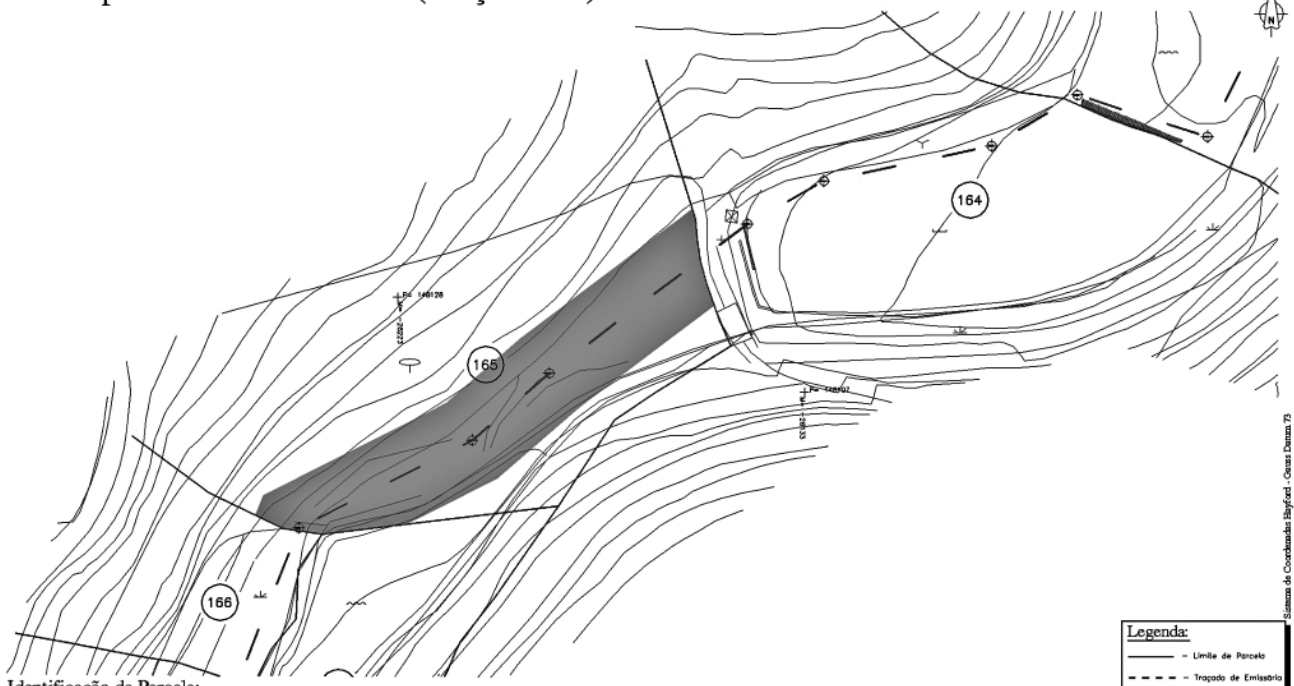
Designação: PLANTA PARCELAR

Data: 02 de Outubro de 2007

Folha: 17 /109



Interceptor Bacia do Rio Inha (Troço Norte)



Identificação da Parcela:

Parcela: 165      Proprietário: Rosa Estrela Pinheiro  
 Matriz: 3143    Concelho: Santa Maria da Feira  
 Freguesia: Canedo

**Legenda:**

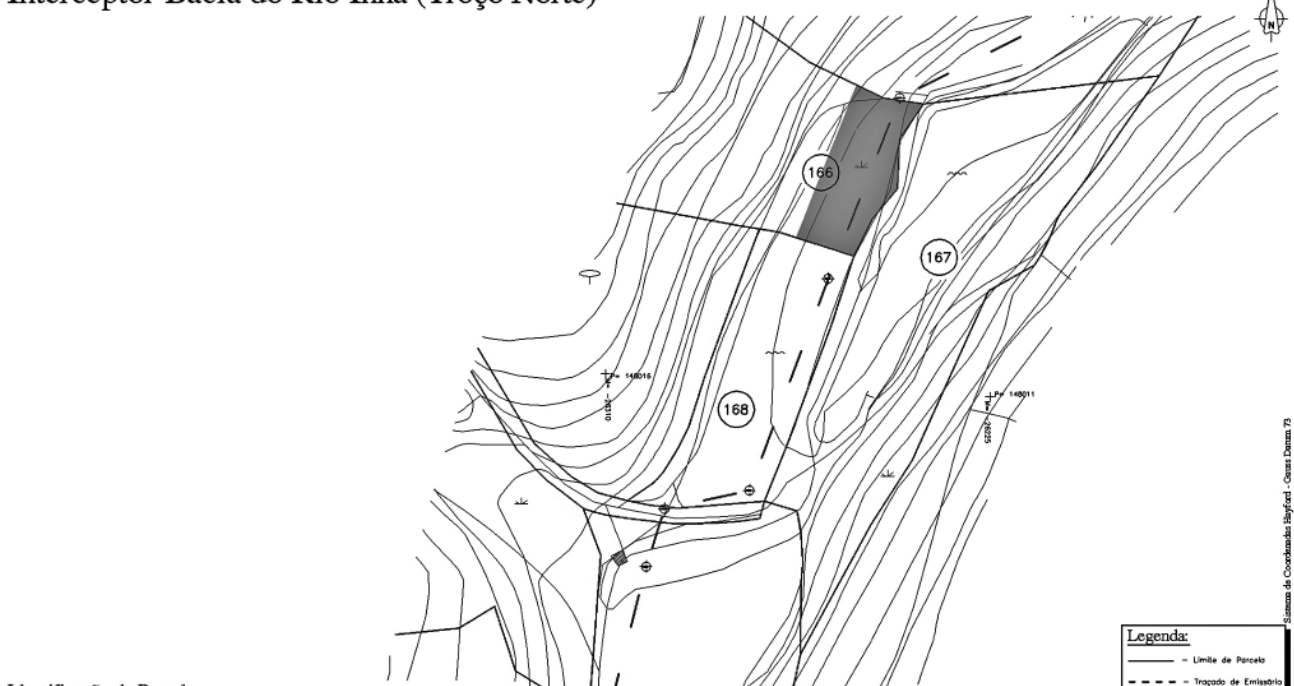
- - - Limite de Parcela
- - - Traçado de Emissário
- █ Parcela afectada
- ⊕ Número de Parcela
- ⊕ Câmara de Visita

	<p><b>Escala:</b> 1:1000</p>	<p><b>Designação:</b> PLANTA PARCELAR</p>	<p><b>Data:</b> 02 de Outubro de 2007</p>	<p><b>Folha:</b> 21 /109</p>
--	------------------------------	---	---	------------------------------

Sistema de Coordenadas Altimétricas - Carta Demosa 73

Sistema de Coordenadas Altimétricas - Carta Demosa 73

Interceptor Bacia do Rio Inha (Troço Norte)



Identificação da Parcela:

Parcela: 166      Proprietário: António Fontes Pinheiro  
 Matriz: 3144    Concelho: Santa Maria da Feira  
 Freguesia: Canedo

**Legenda:**

- - - Limite de Parcela
- - - Traçado de Emissário
- █ Parcela afectada
- ⊕ Número de Parcela
- ⊕ Câmara de Visita

	<p><b>Escala:</b> 1:1000</p>	<p><b>Designação:</b> PLANTA PARCELAR</p>	<p><b>Data:</b> 02 de Outubro de 2007</p>	<p><b>Folha:</b> 22 /109</p>
--	------------------------------	---	---	------------------------------

### Interceptor Bacia do Rio Inha (Troço Norte)




Sistema de Coordenadas Helyford - Carta Dem. 73

Legenda:	
	- Limite de Parcela
	- Traçado de Emissário
	- Parcela afectada
	- Número de Parcela
	- Câmara de Visita

**Identificação da Parcela:**

Parcela: 168      Proprietário: Joaquim Almeida dos Santos  
 Matriz: 3147      Concelho: Santa Maria da Feira  
 Freguesia: Canedo

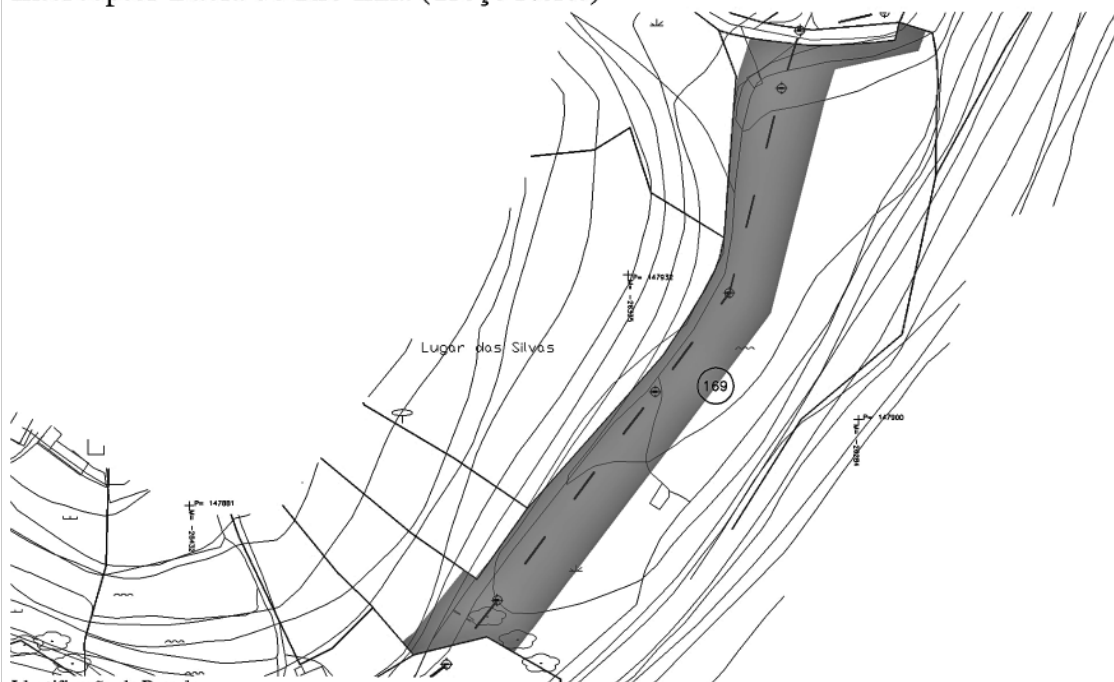


Designação:  
PLANTA PARCELAR

Data:  
02 de Outubro de 2007

Folha:  
24 /109

### Interceptor Bacia do Rio Inha (Troço Norte)




Sistema de Coordenadas Helyford - Carta Dem. 73

Legenda:	
	- Limite de Parcela
	- Traçado de Emissário
	- Parcela afectada
	- Número de Parcela
	- Câmara de Visita

**Identificação da Parcela:**

Parcela: 169      Proprietário: Deolinda Silva Barbosa  
 Matriz: ...      Concelho: Santa Maria da Feira  
 Freguesia: Canedo

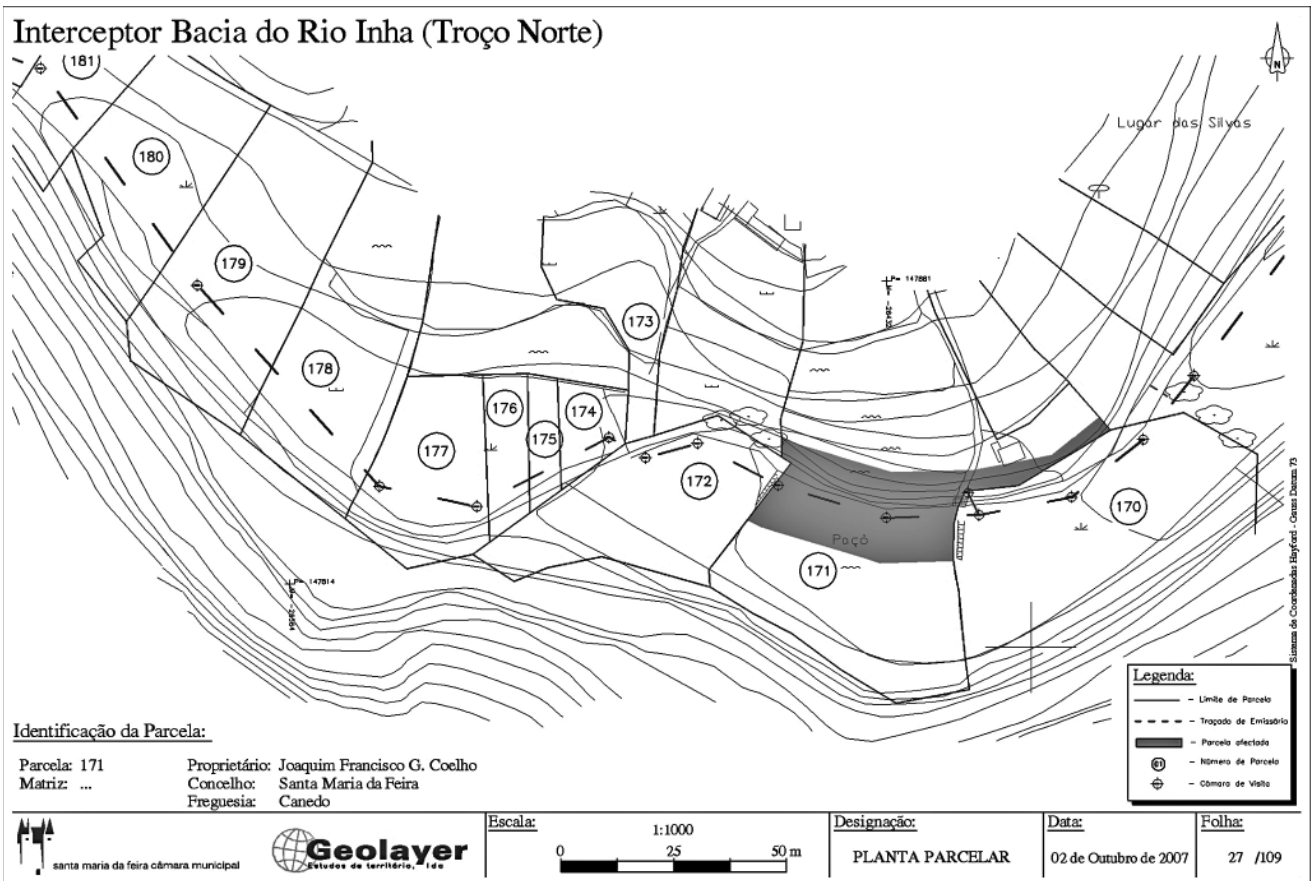
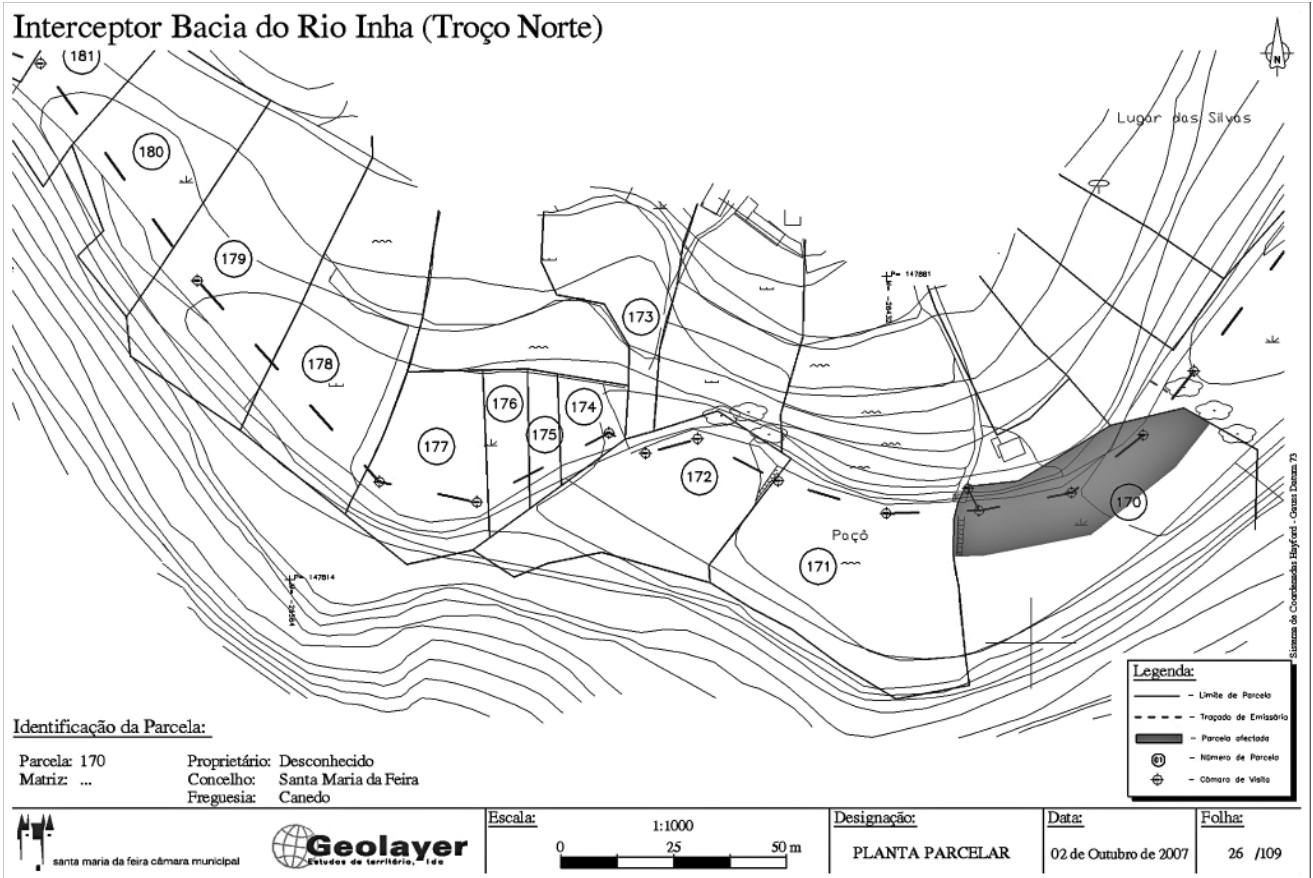


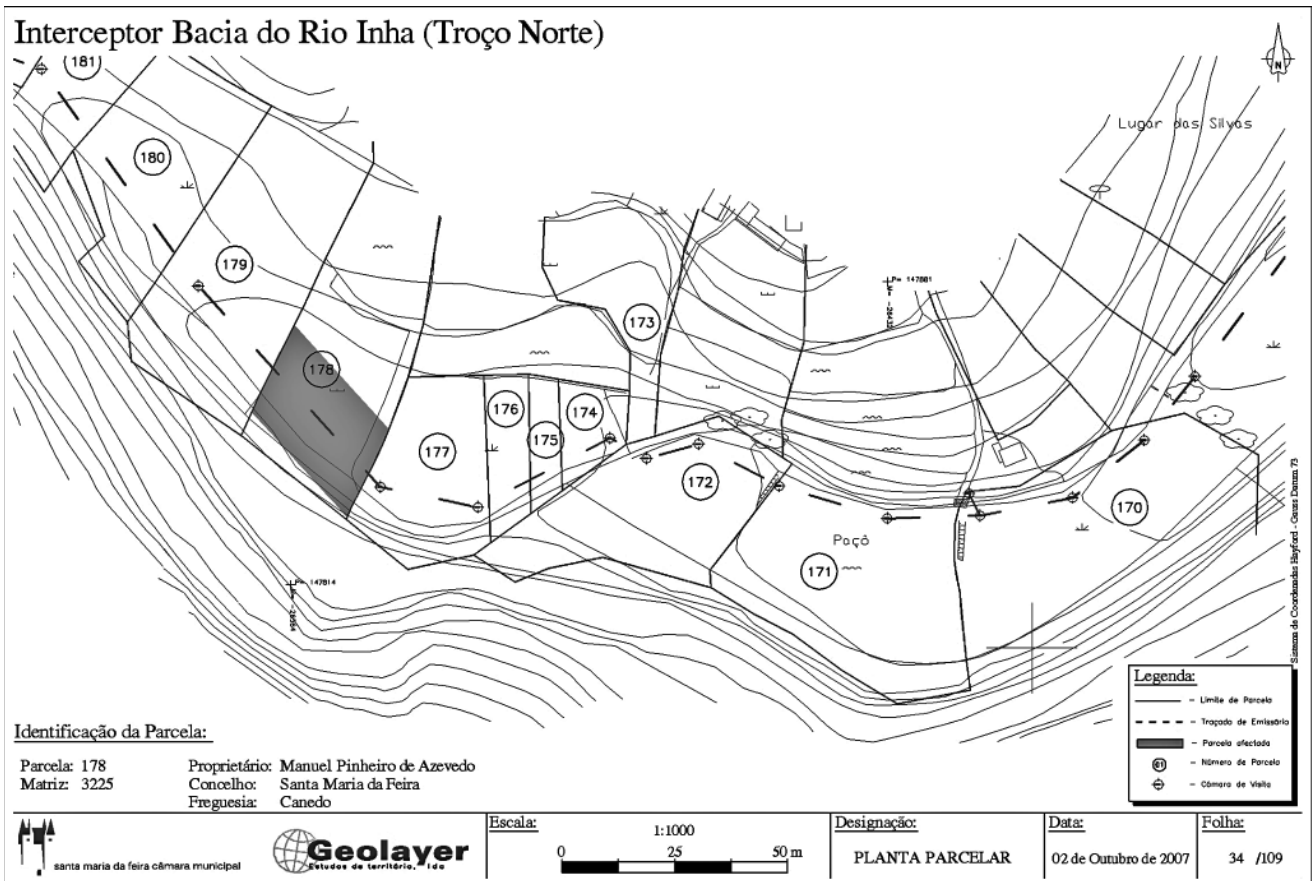
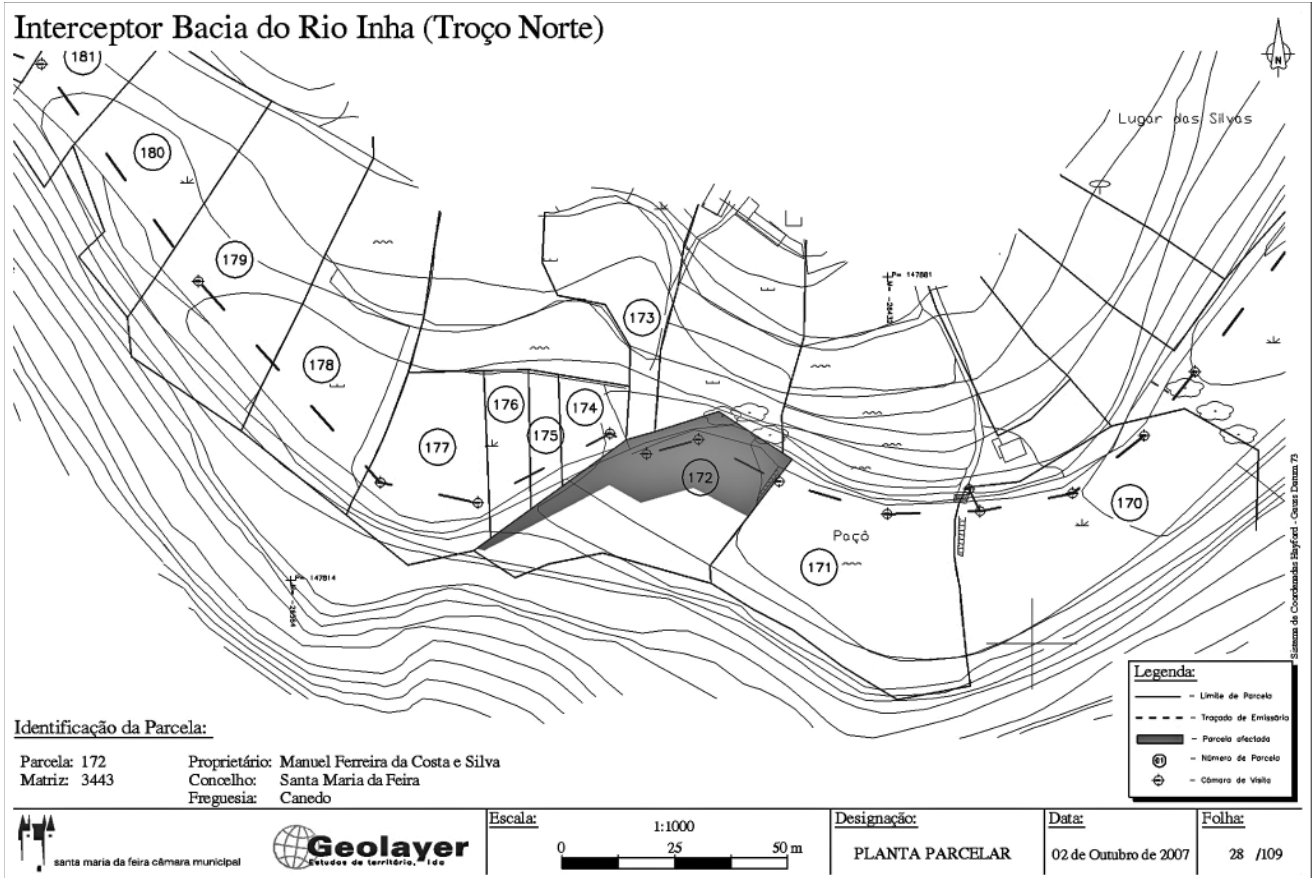
Designação:  
PLANTA PARCELAR

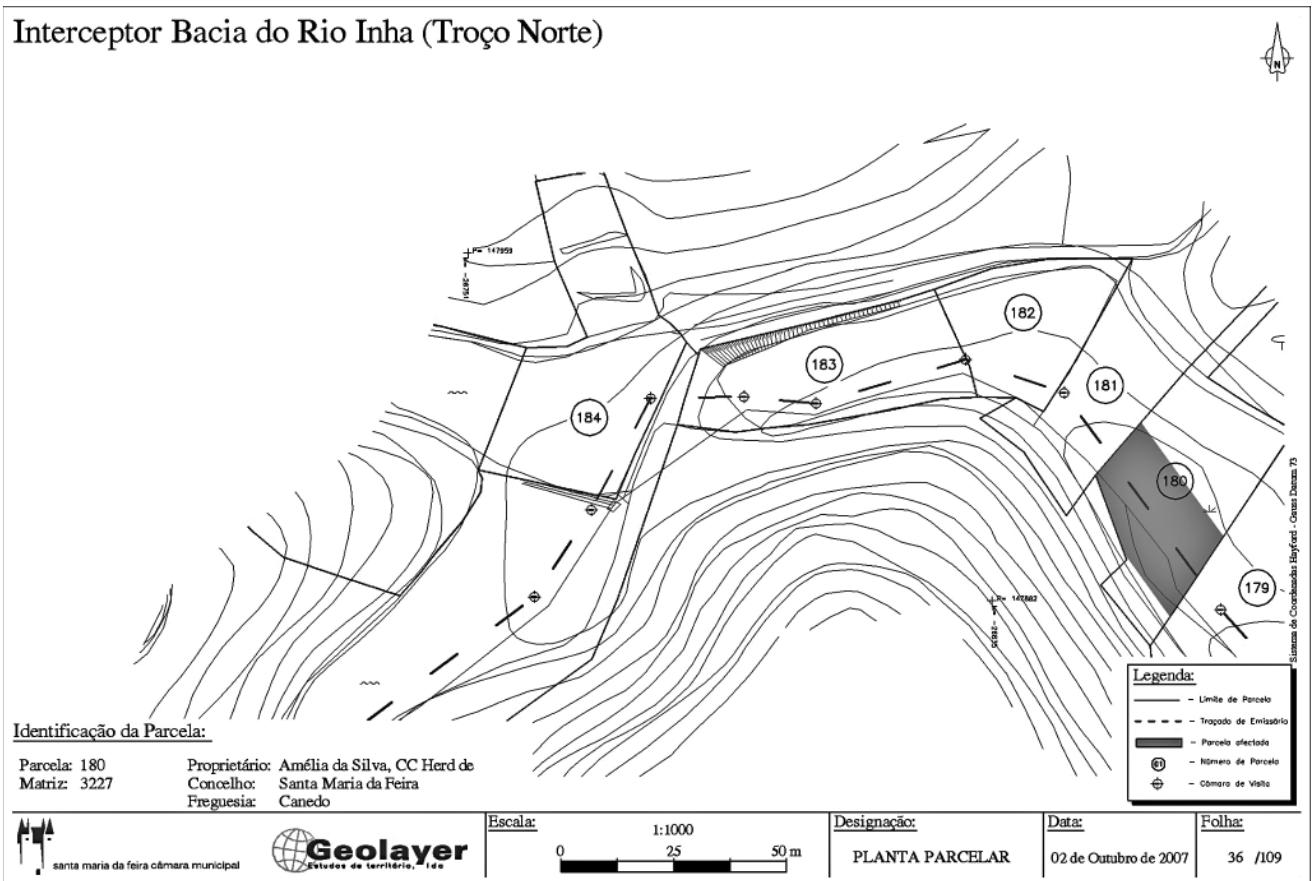
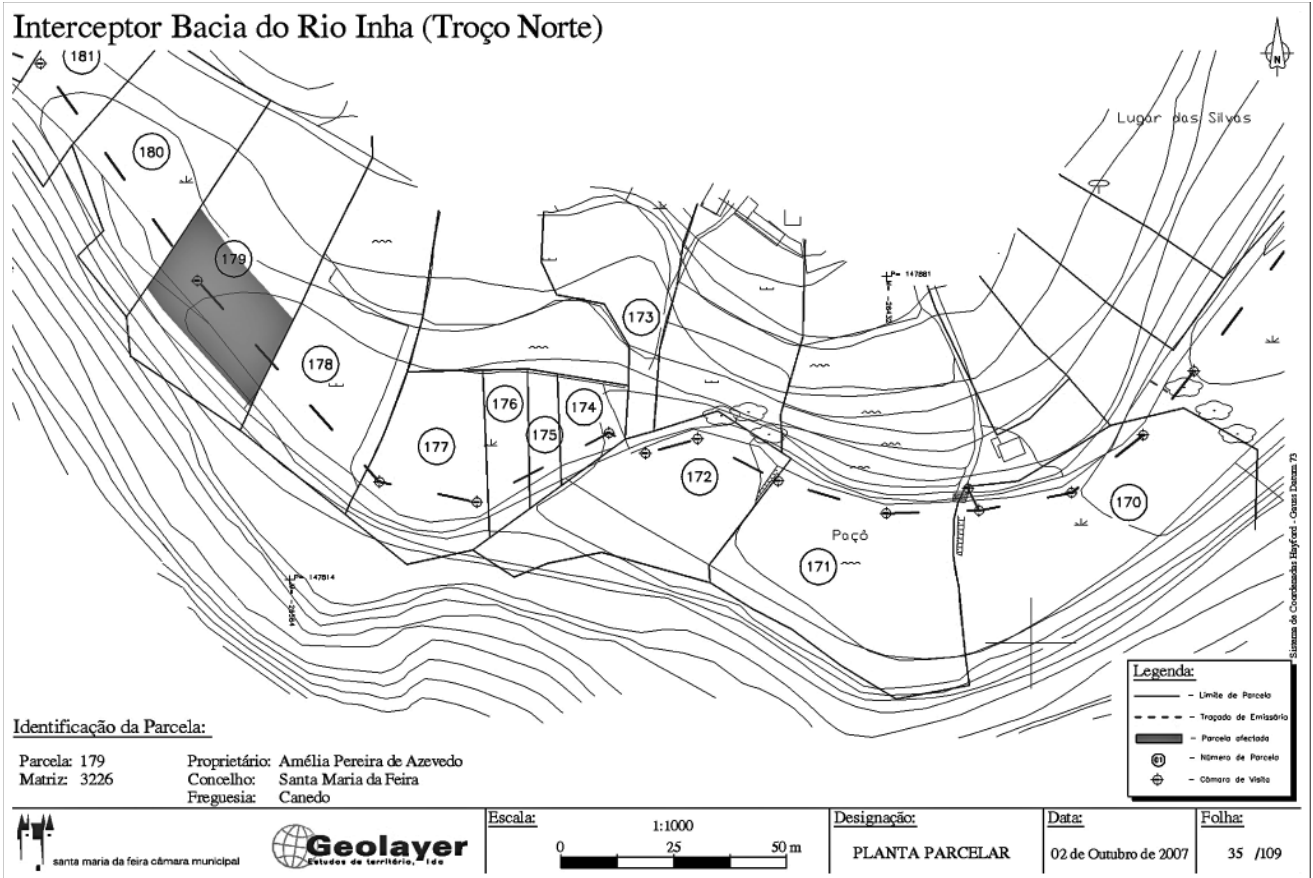
Data:  
02 de Outubro de 2007

Folha:  
25 /109

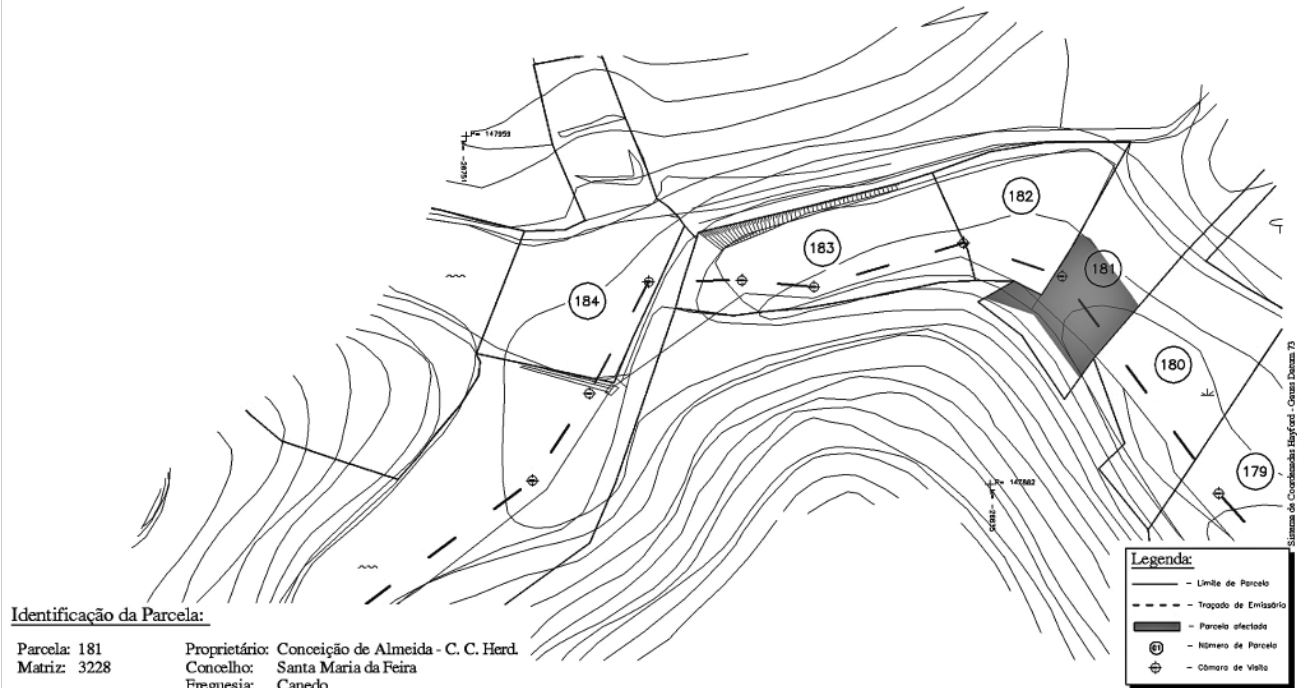






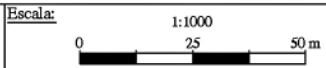


### Interceptor Bacia do Rio Inha (Troço Norte)



**Identificação da Parcela:**

Parcela: 181      Proprietário: Conceição de Almeida - C. C. Herd  
 Matriz: 3228      Concelho: Santa Maria da Feira  
 Freguesia: Canedo

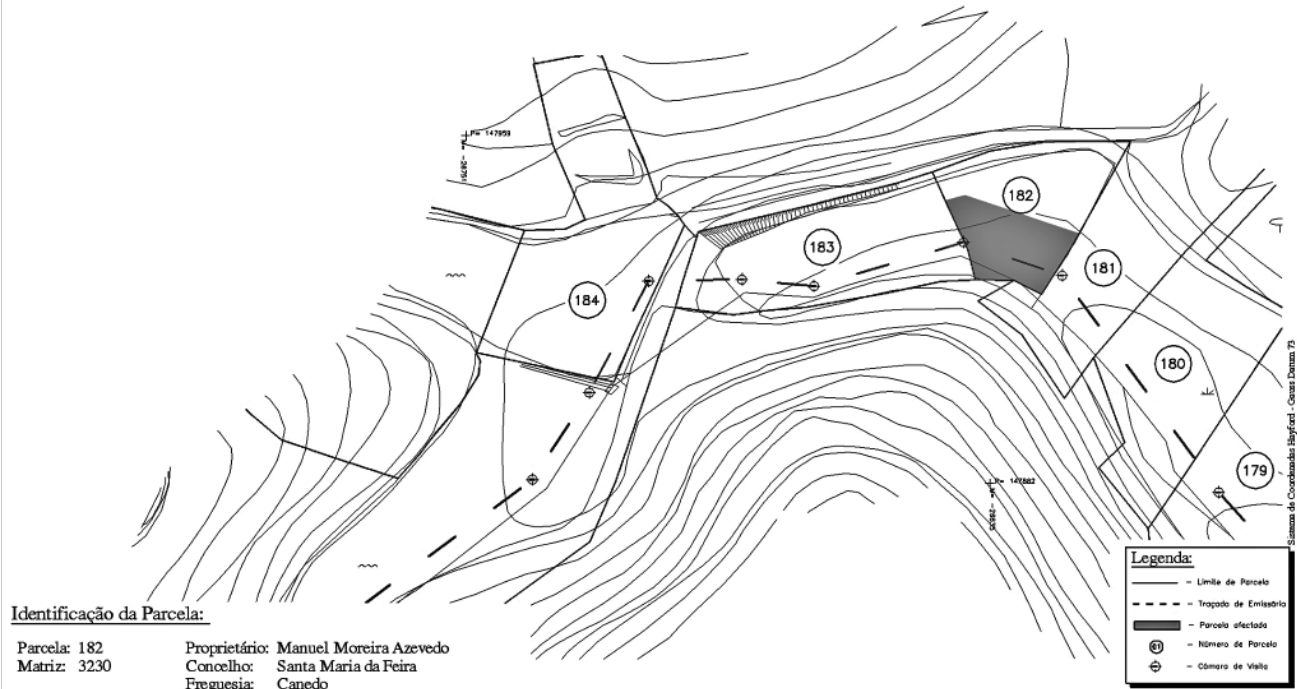


**Designação:**  
PLANTA PARCELAR

**Data:** 02 de Outubro de 2007



**Folha:** 37 /109

### Interceptor Bacia do Rio Inha (Troço Norte)



**Identificação da Parcela:**

Parcela: 182      Proprietário: Manuel Moreira Azevedo  
 Matriz: 3230      Concelho: Santa Maria da Feira  
 Freguesia: Canedo

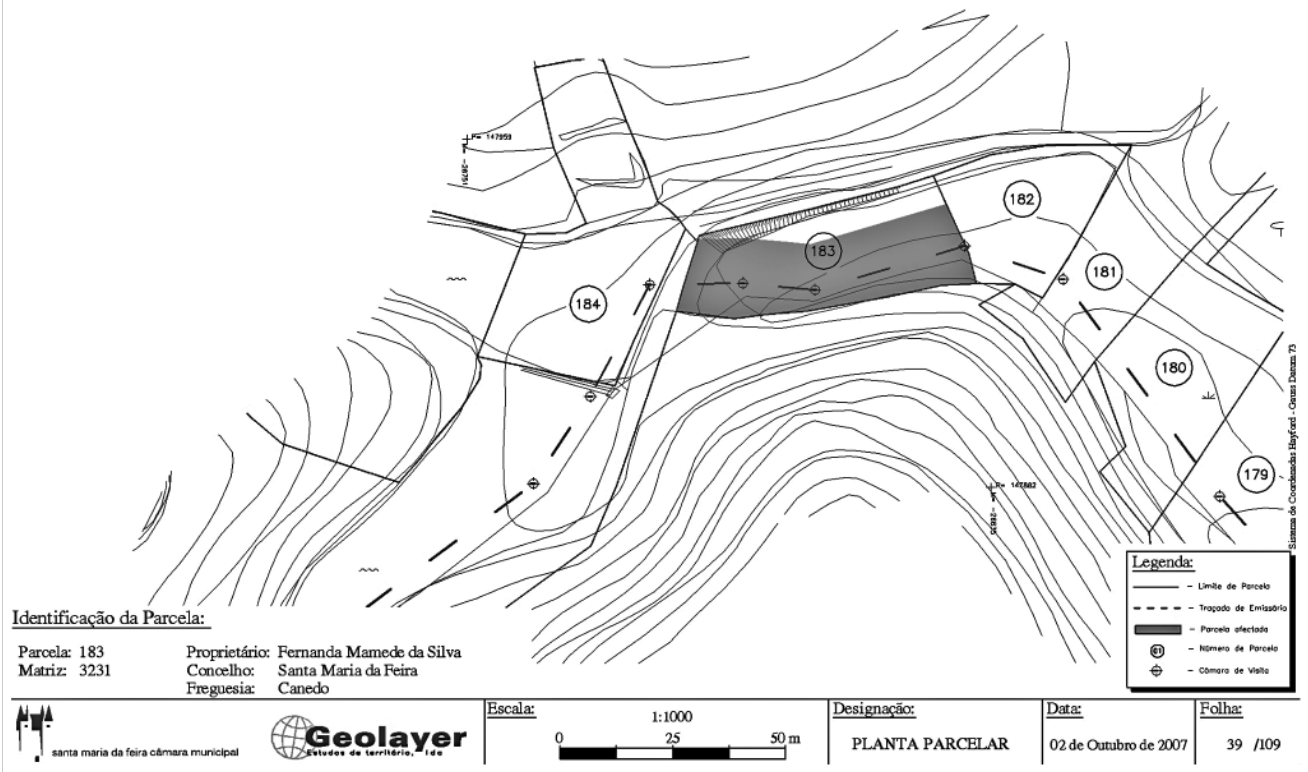


**Designação:**  
PLANTA PARCELAR

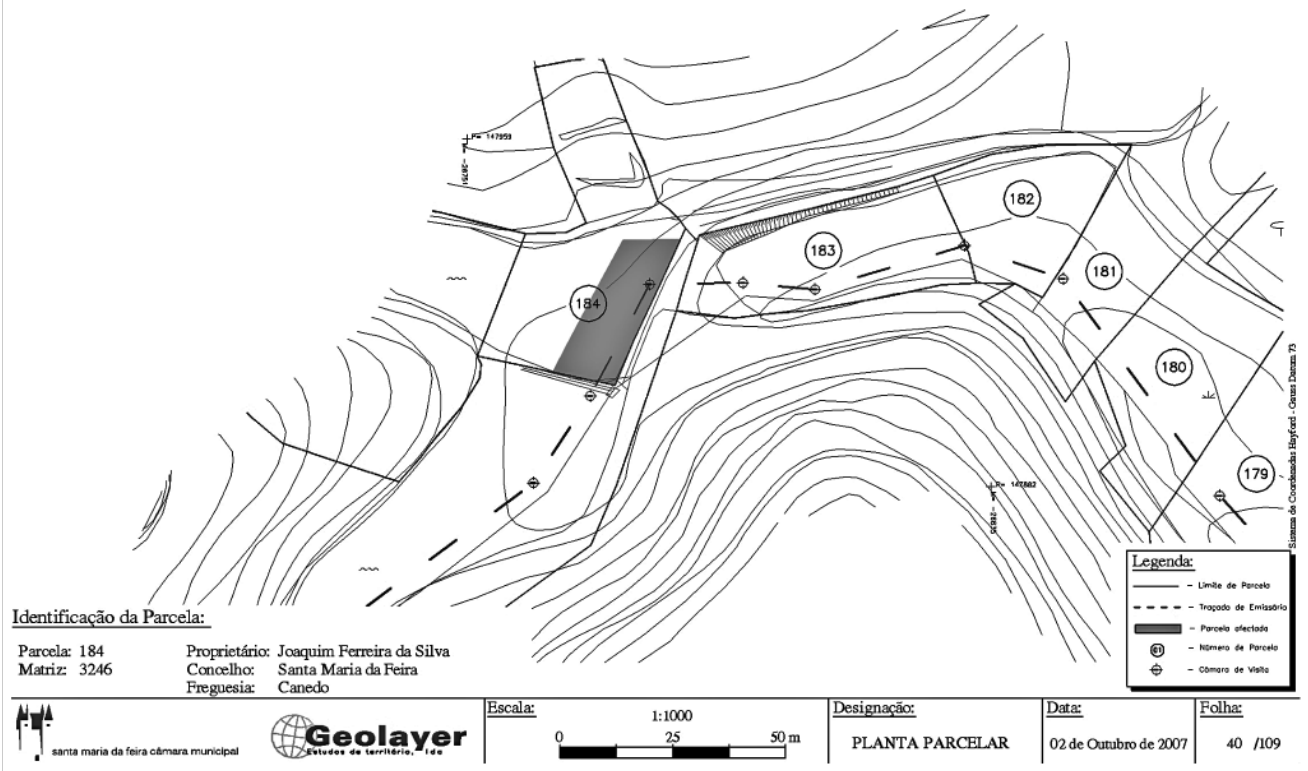
**Data:** 02 de Outubro de 2007

**Folha:** 38 /109

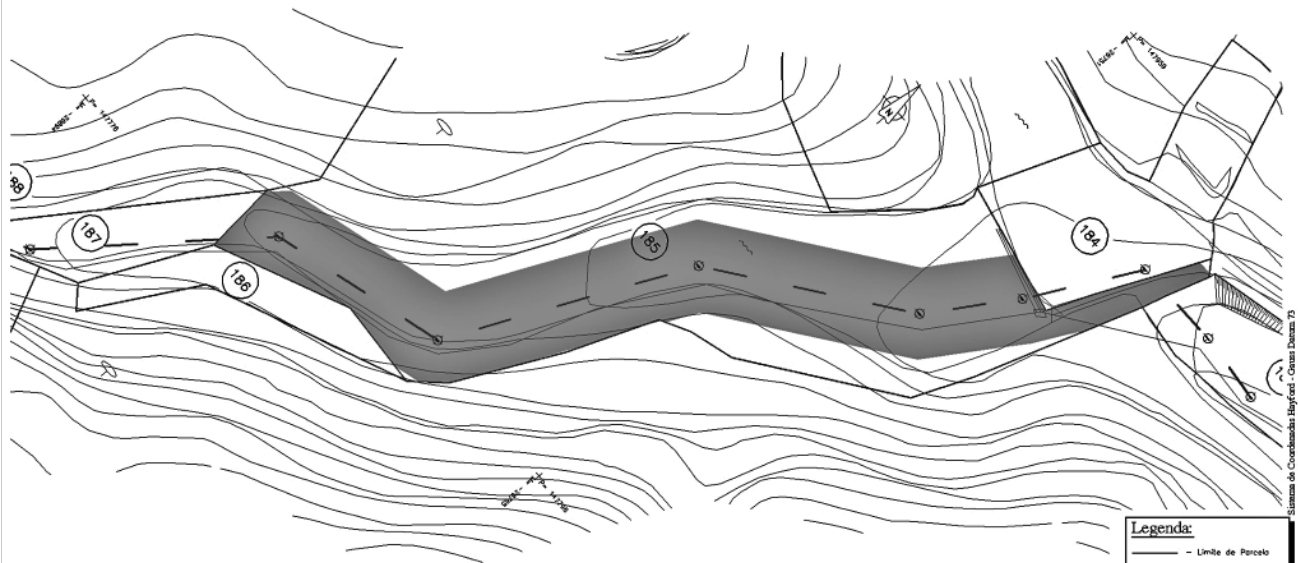
Interceptor Bacia do Rio Inha (Troço Norte)



Interceptor Bacia do Rio Inha (Troço Norte)



### Interceptor Bacia do Rio Inha (Troço Norte)




Sistema de Coordenadas Hiperfocais - Carta Dataris 73

**Identificação da Parcela:**

Parcela: 185      Proprietário: Florentina Luísa da Costa - C. C. Herd.  
 Matriz: 3392      Concelho: Santa Maria da Feira  
 Freguesia: Canedo

**Legenda:**

- - - Limite de Parcela
- - - Traçado de Emissário
- ▬ Parcela afectada
- ⊕ Número de Parcela
- ⊕ Câmara de Visão



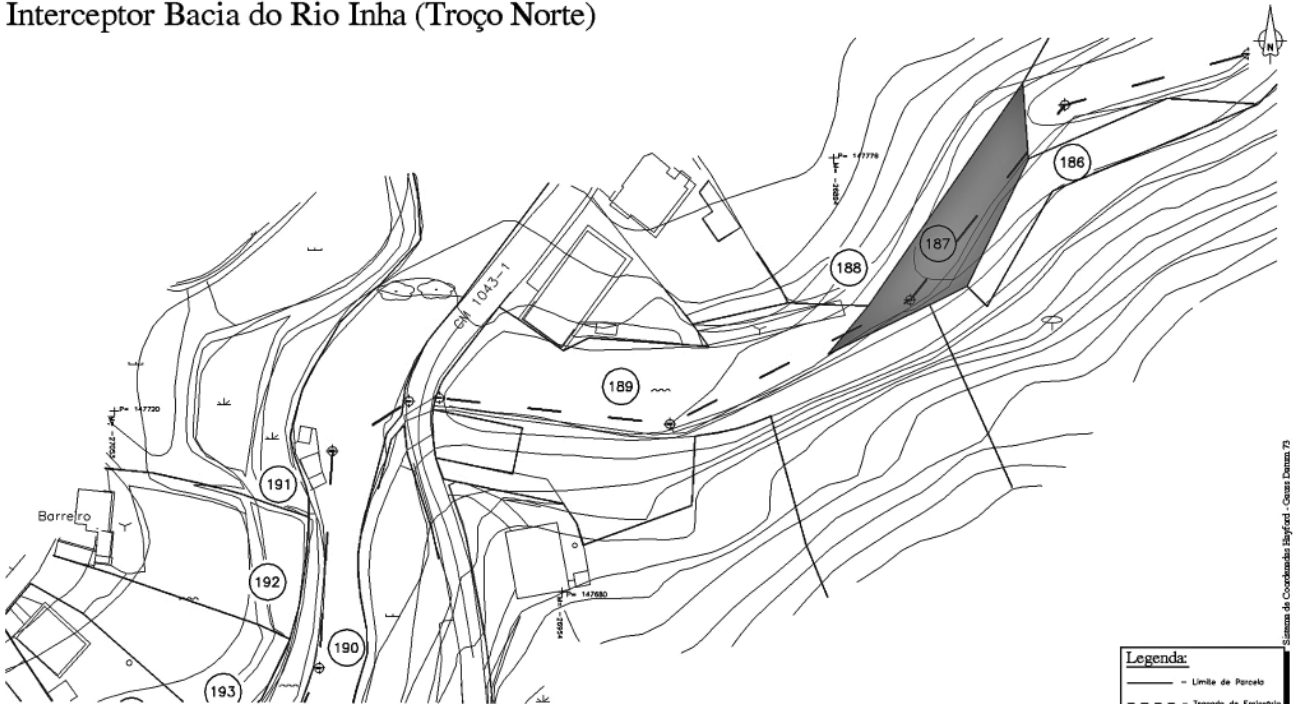
**Escala:** 1:1000

**Designação:**  
PLANTA PARCELAR

**Data:**  
02 de Outubro de 2007

**Folha:**  
41 /109

### Interceptor Bacia do Rio Inha (Troço Norte)




Sistema de Coordenadas Hiperfocais - Carta Dataris 73

**Identificação da Parcela:**

Parcela: 187      Proprietário: Domingos da Costa  
 Matriz: OMISSO      Concelho: Santa Maria da Feira  
 Freguesia: Canedo

**Legenda:**

- - - Limite de Parcela
- - - Traçado de Emissário
- ▬ Parcela afectada
- ⊕ Número de Parcela
- ⊕ Câmara de Visão



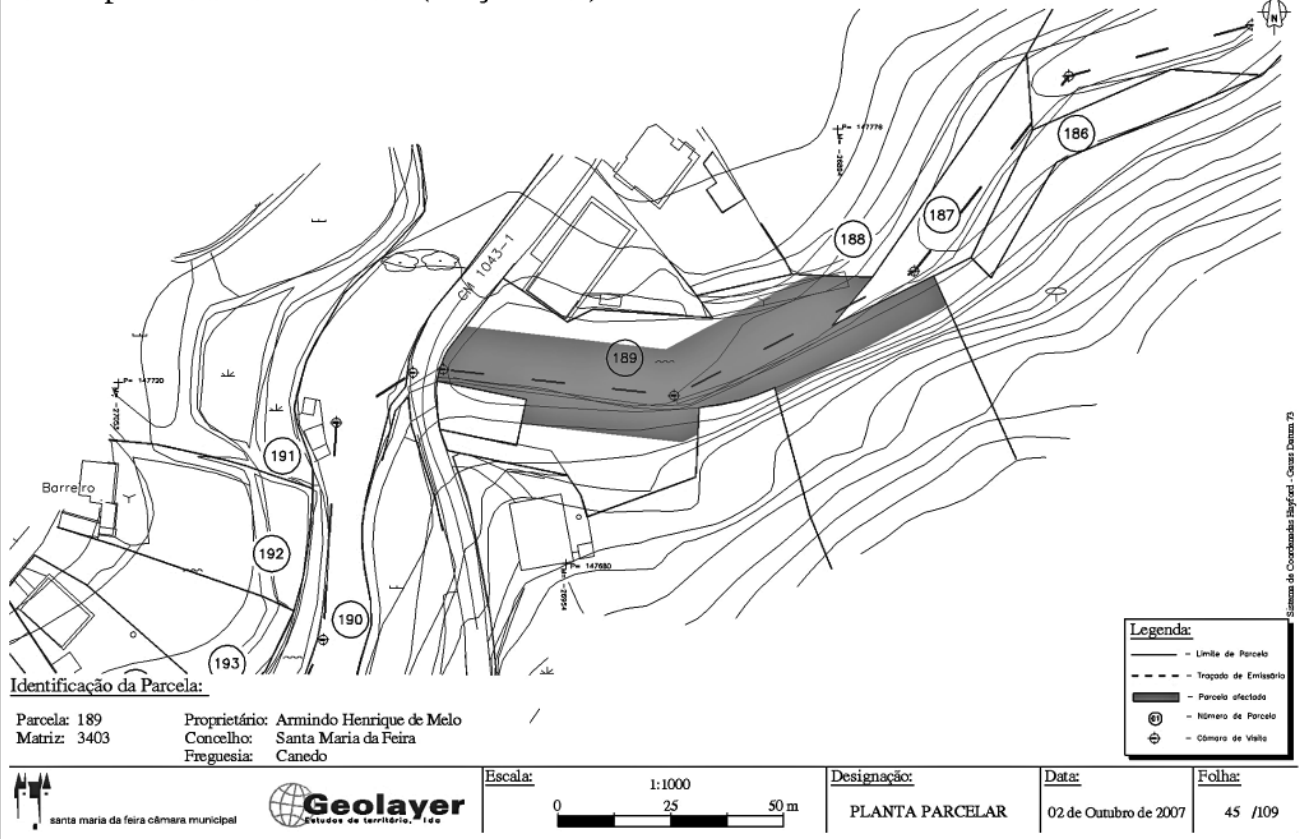
**Escala:** 1:1000

**Designação:**  
PLANTA PARCELAR

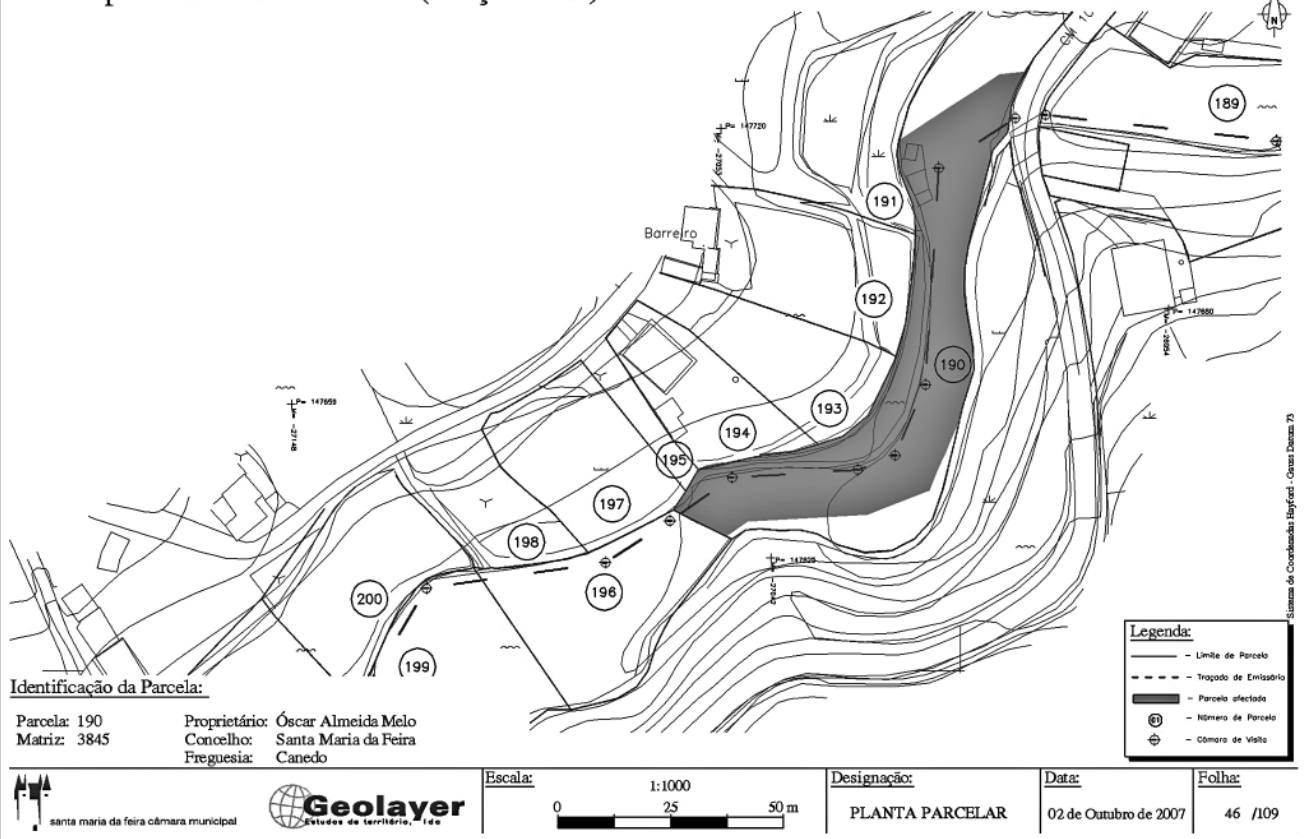
**Data:**  
02 de Outubro de 2007

**Folha:**  
43 /109

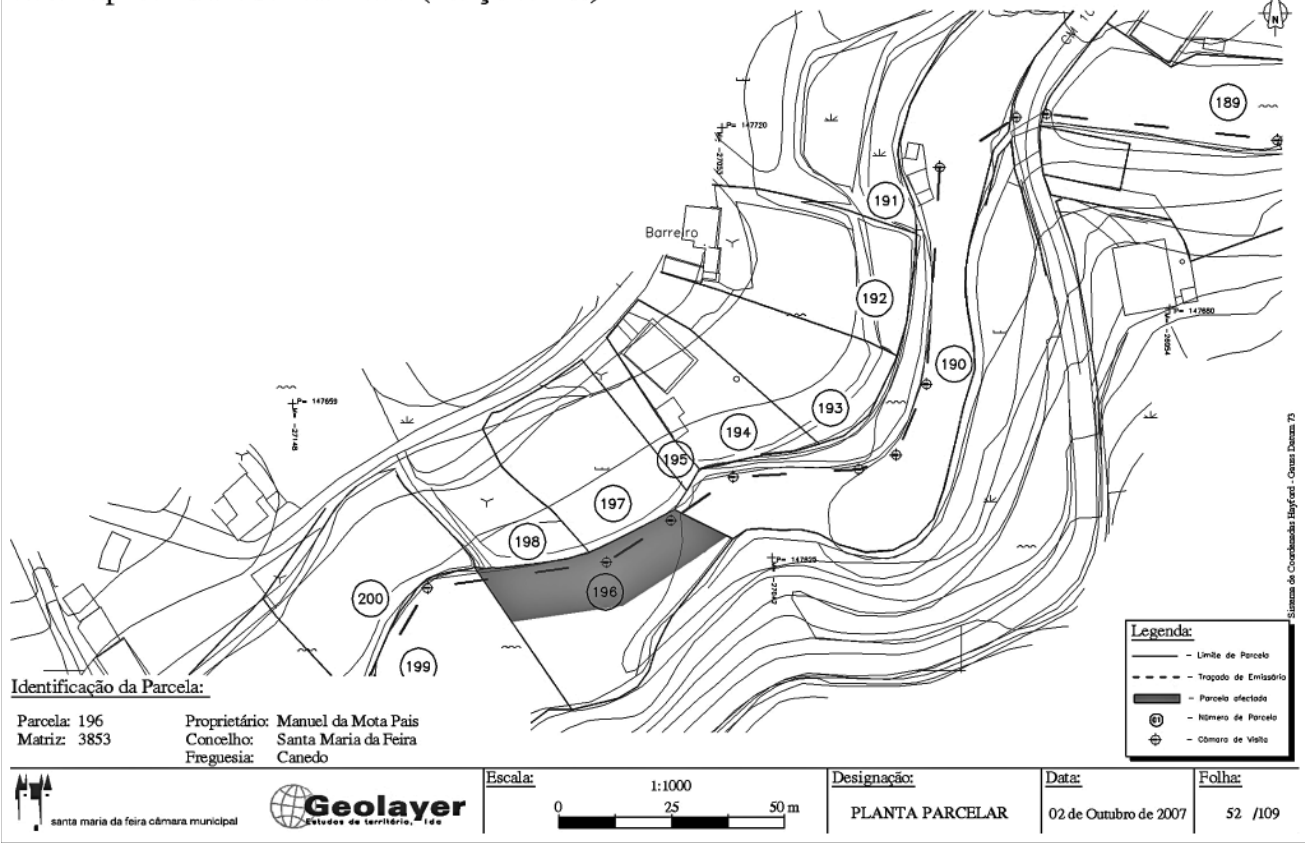
Interceptor Bacia do Rio Inha (Troço Norte)



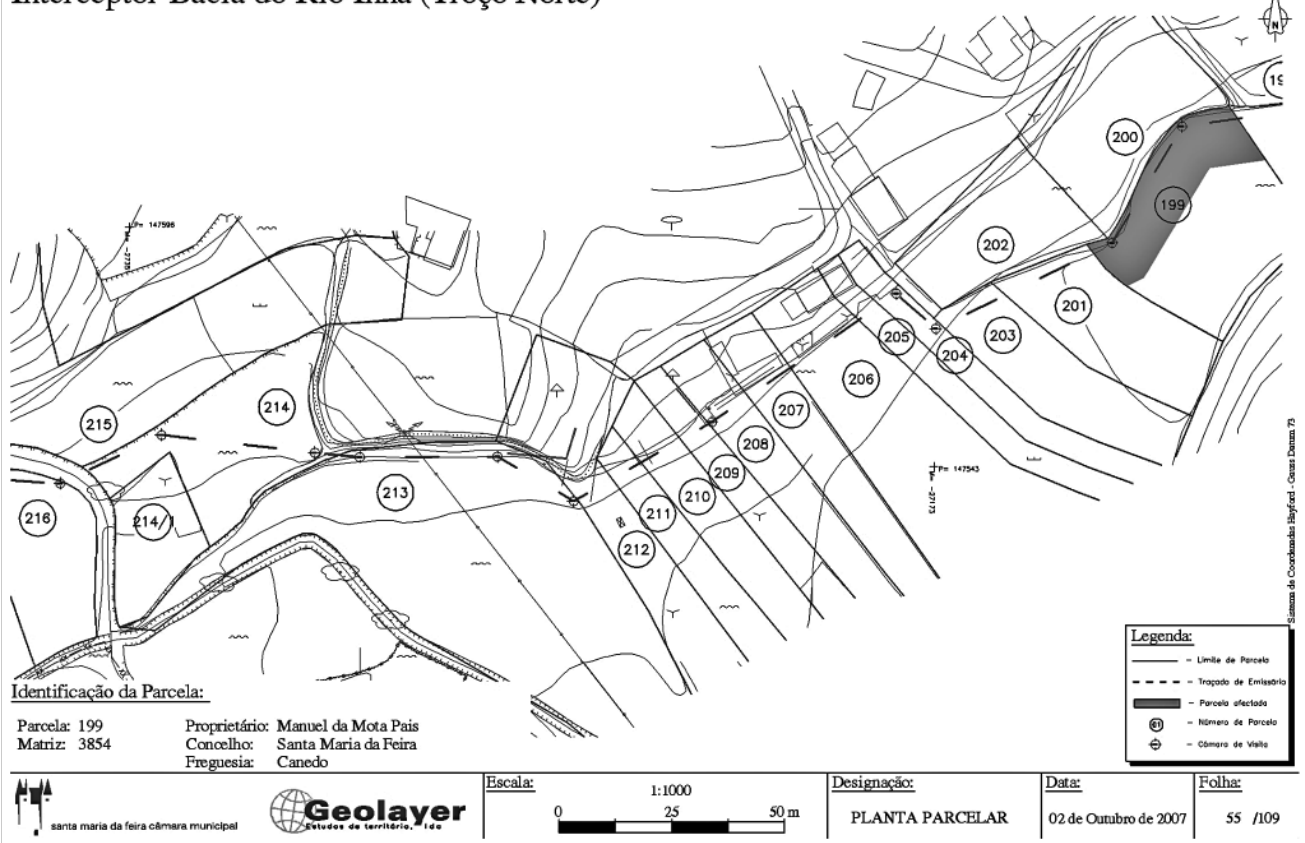
Interceptor Bacia do Rio Inha (Troço Norte)



### Interceptor Bacia do Rio Inha (Troço Norte)

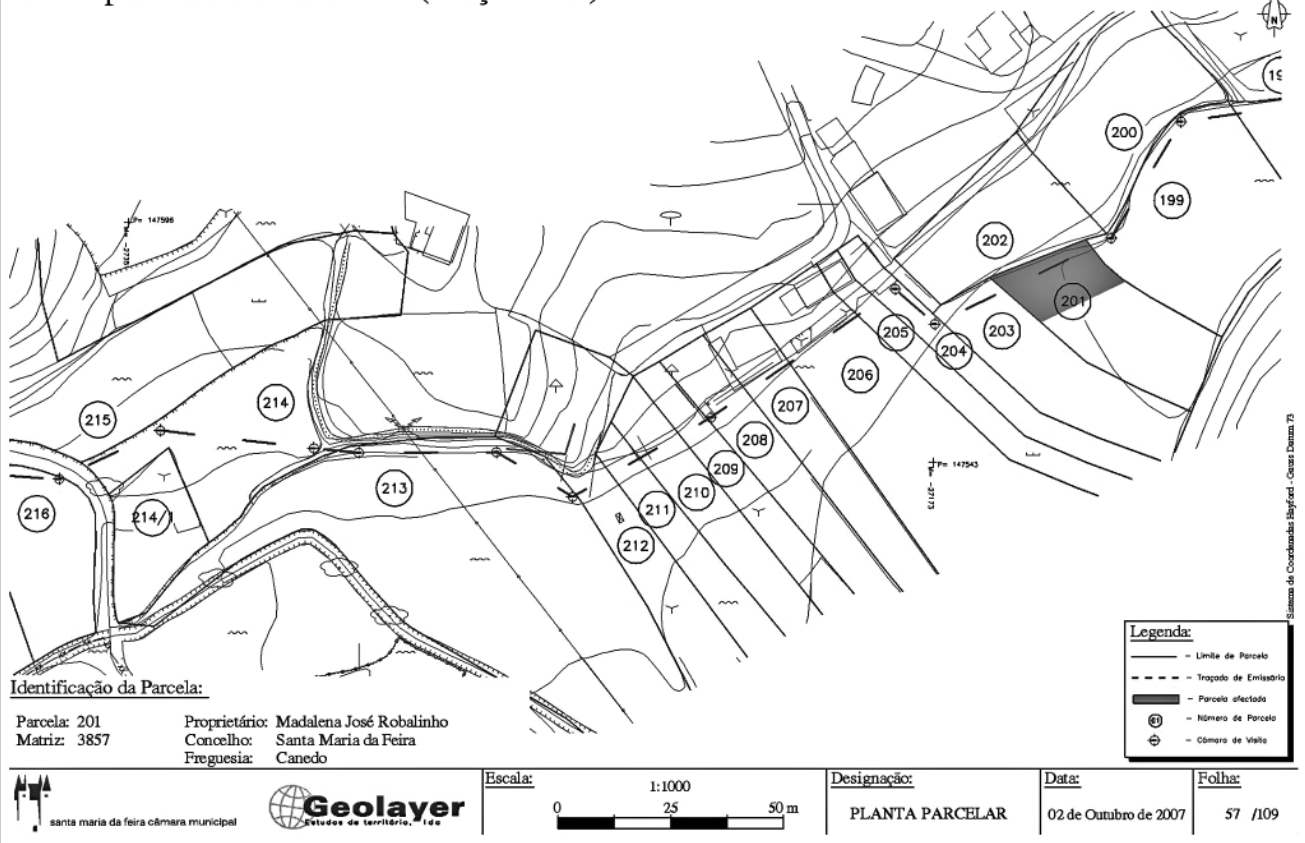


### Interceptor Bacia do Rio Inha (Troço Norte)

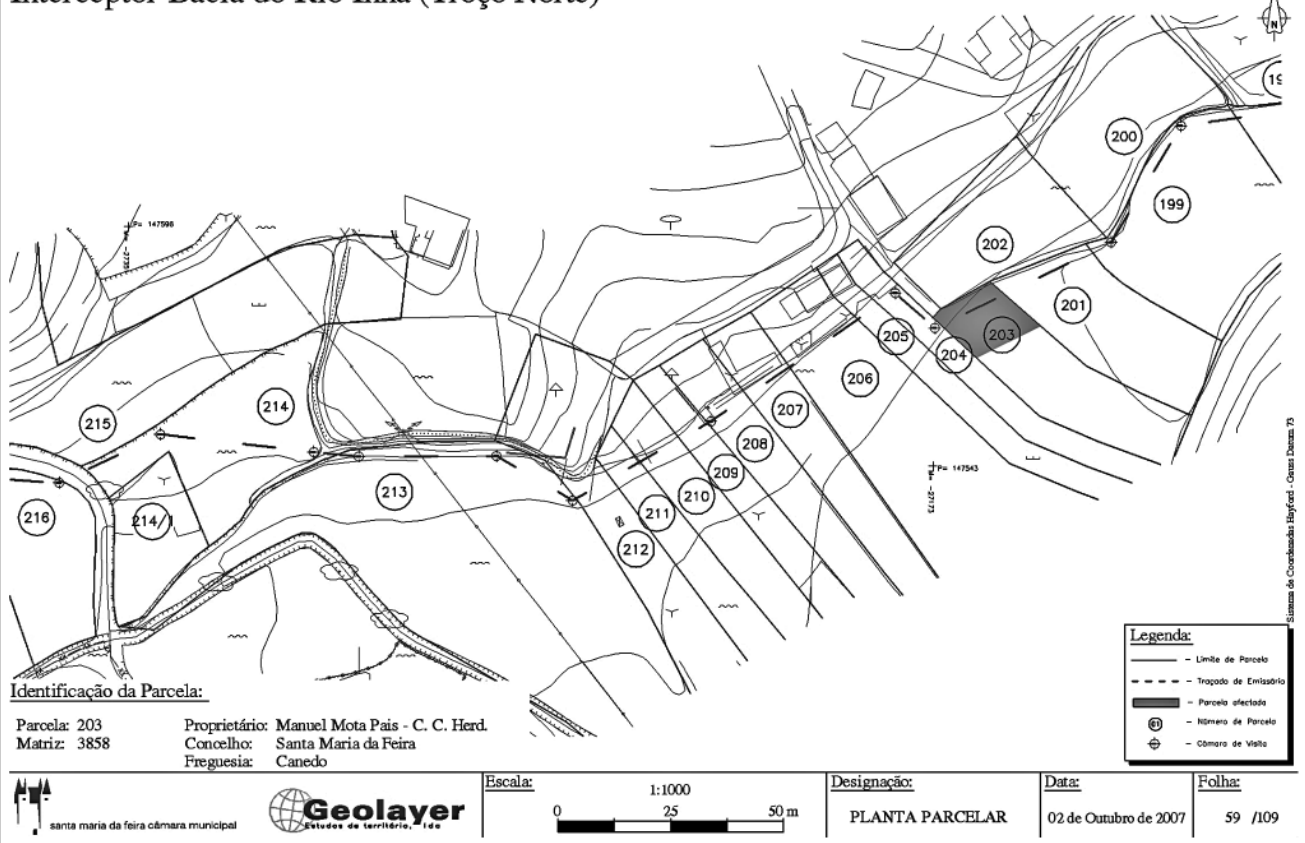




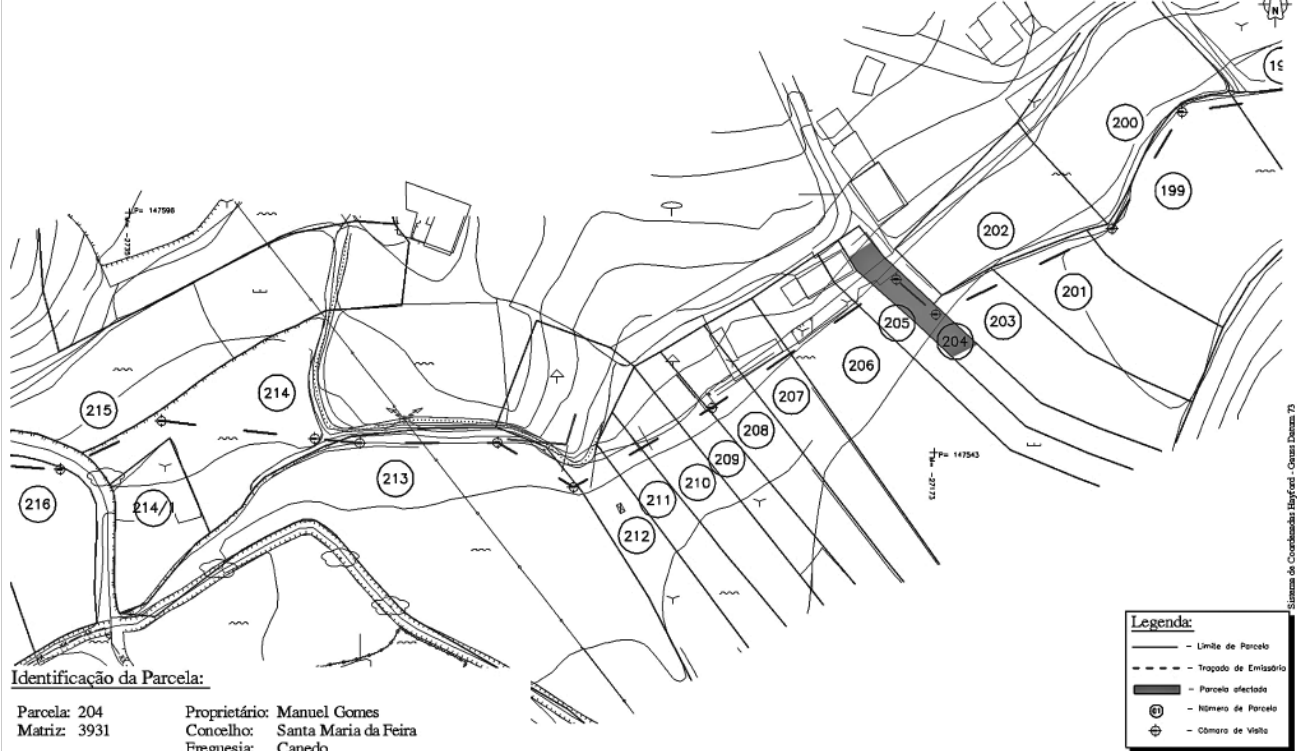
### Interceptor Bacia do Rio Inha (Troço Norte)



### Interceptor Bacia do Rio Inha (Troço Norte)



### Interceptor Bacia do Rio Inha (Troço Norte)



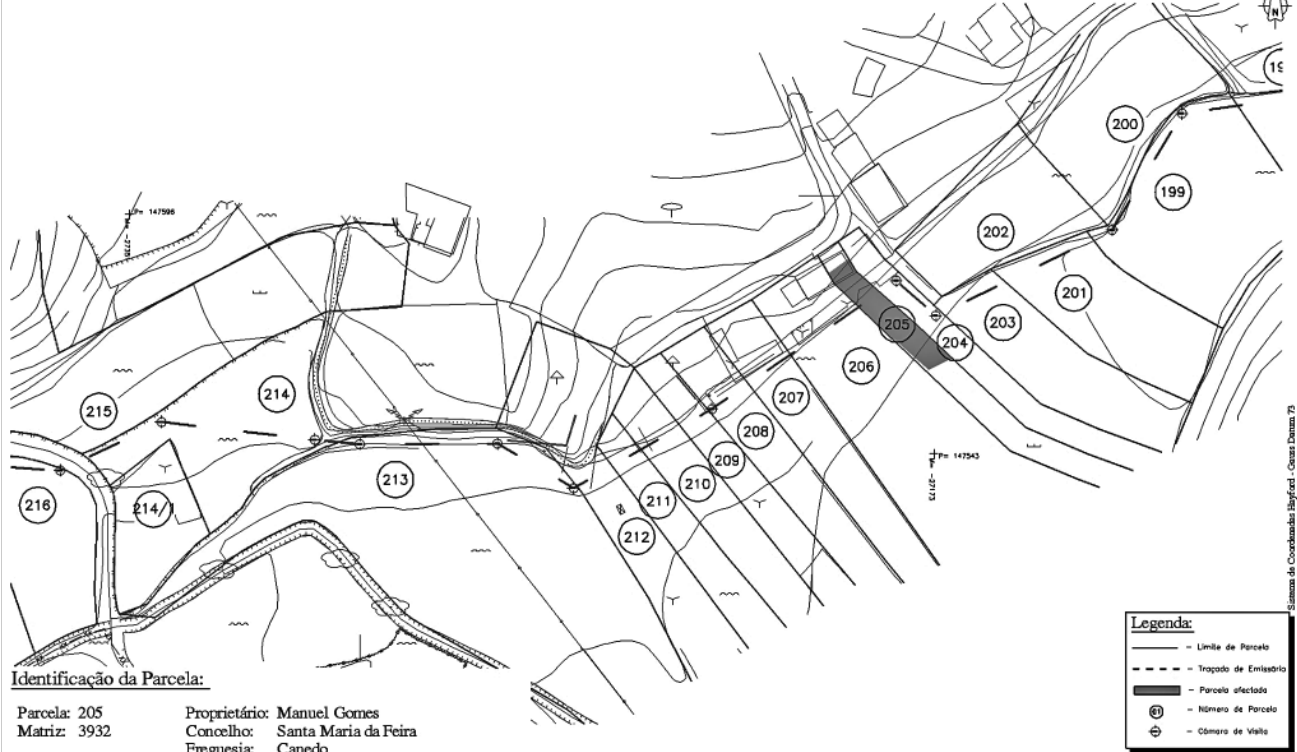
Sistema de Coordenadas Altimétricas - Carta Dama 73

**Identificação da Parcela:**

Parcela: 204      Proprietário: Manuel Gomes  
 Matriz: 3931      Concelho: Santa Maria da Feira  
 Freguesia: Canedo

<p>santa maria da feira câmara municipal</p>	<p>Estudos de território, lda</p>	Escala: 1:1000 	Designação: PLANTA PARCELAR	Data: 02 de Outubro de 2007	Folha: 60 /109

### Interceptor Bacia do Rio Inha (Troço Norte)



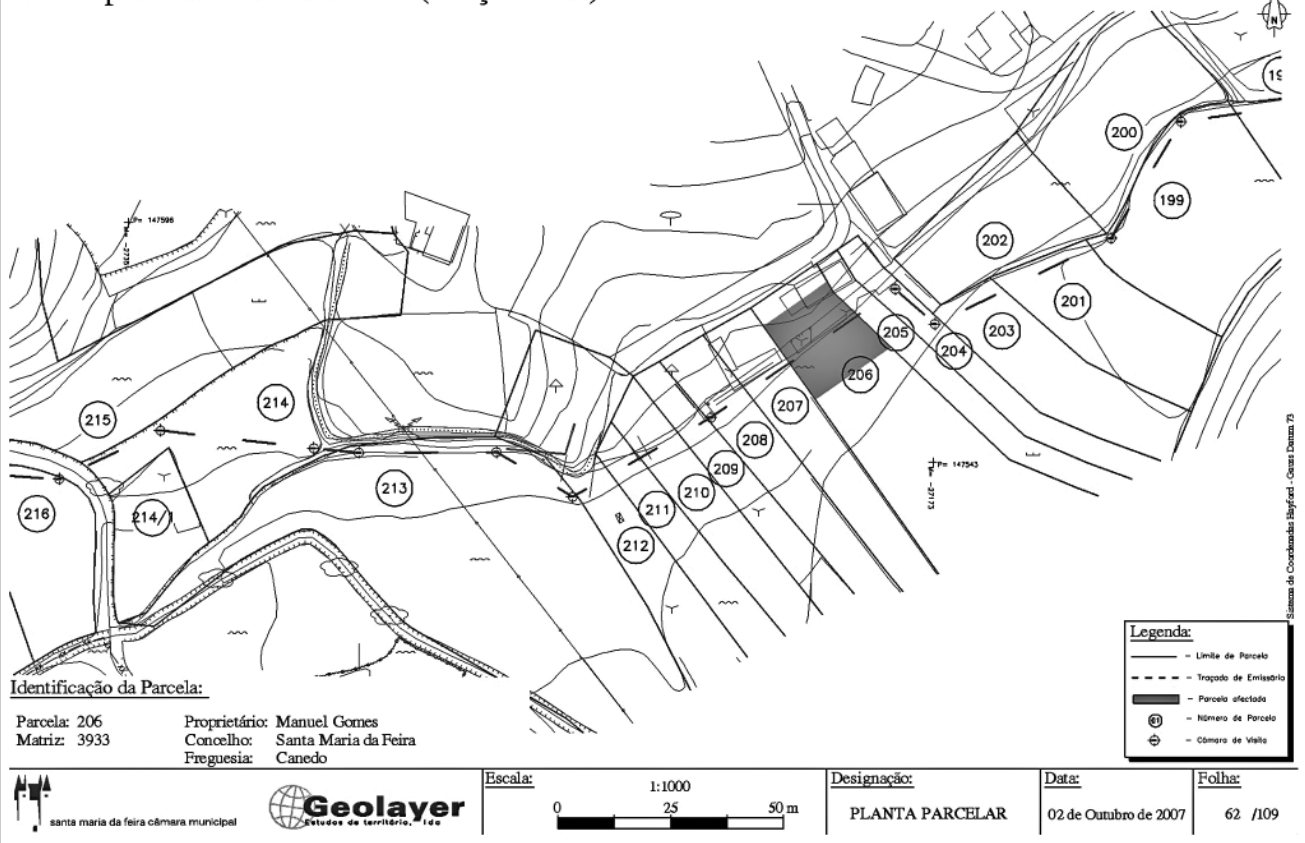
Sistema de Coordenadas Altimétricas - Carta Dama 73

**Identificação da Parcela:**

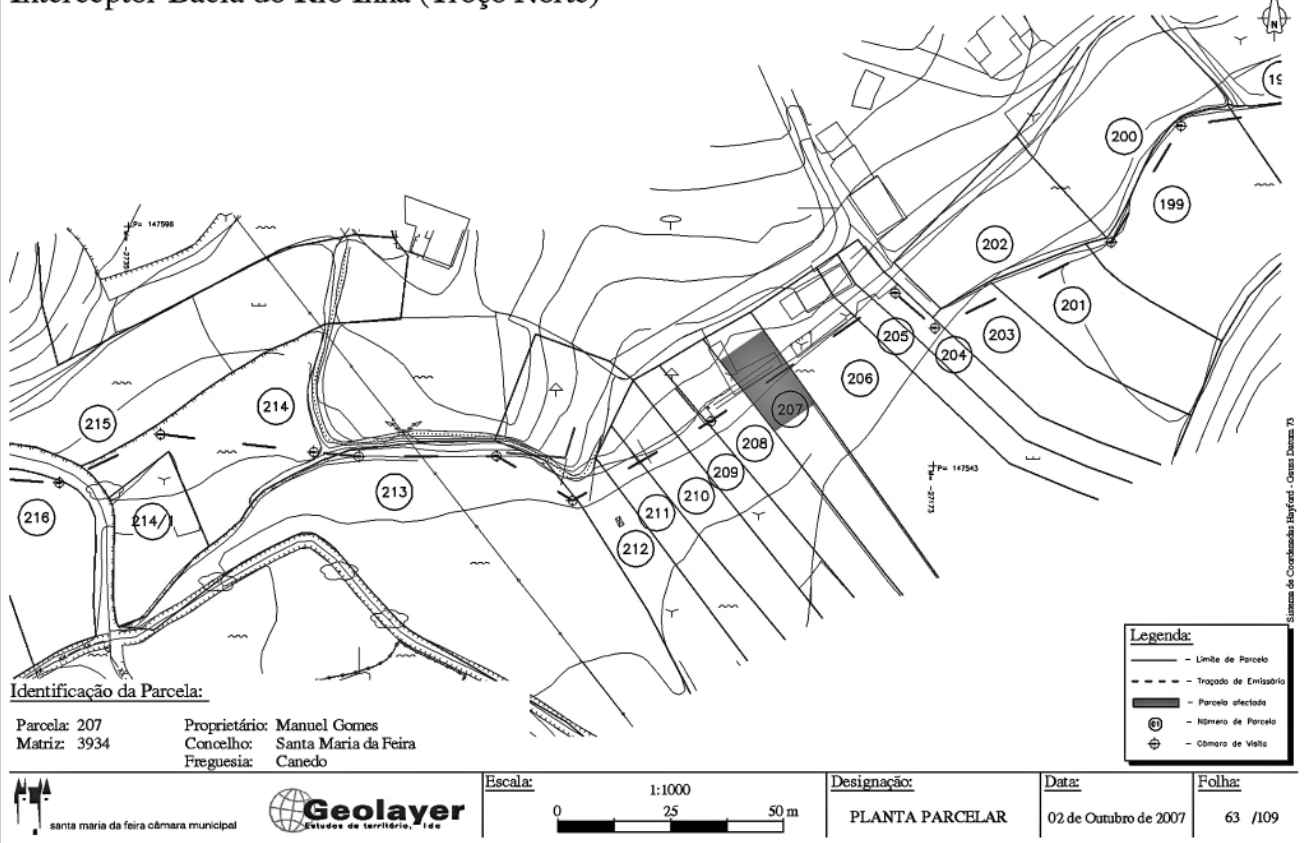
Parcela: 205      Proprietário: Manuel Gomes  
 Matriz: 3932      Concelho: Santa Maria da Feira  
 Freguesia: Canedo

<p>santa maria da feira câmara municipal</p>	<p>Estudos de território, lda</p>	Escala: 1:1000 	Designação: PLANTA PARCELAR	Data: 02 de Outubro de 2007	Folha: 61 /109

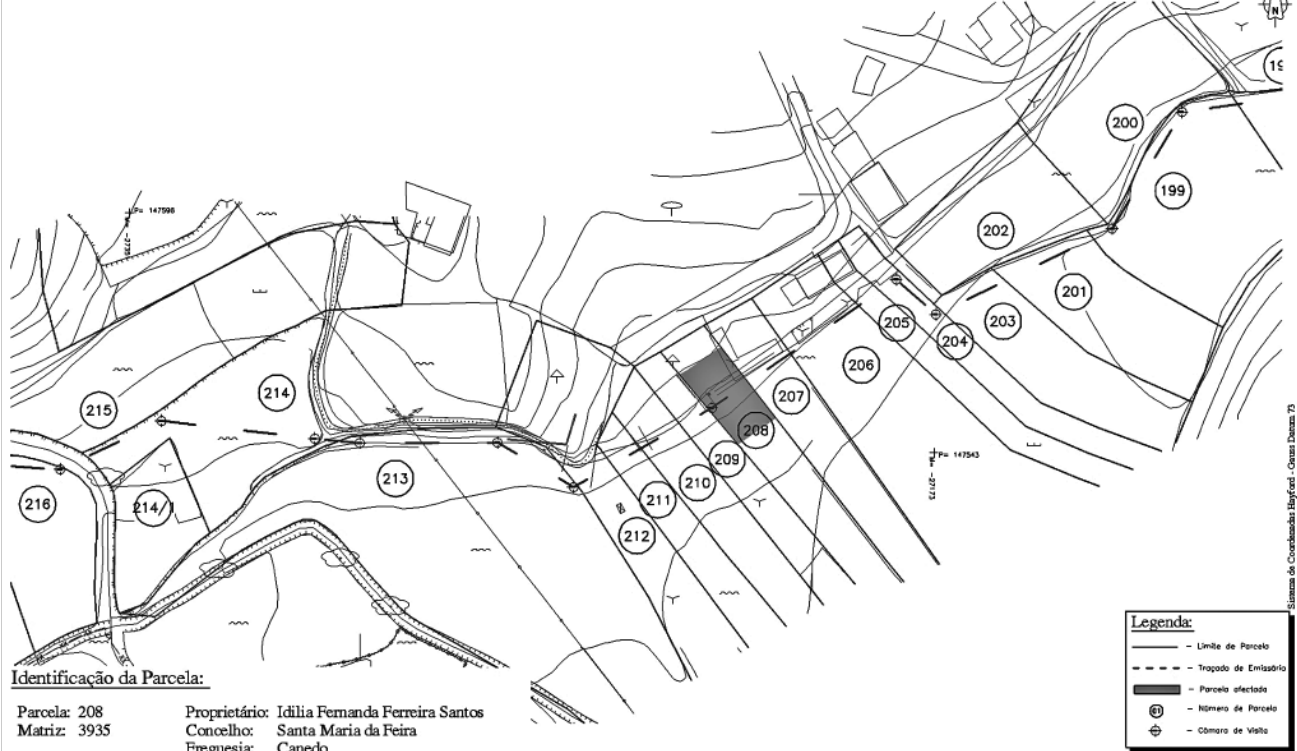
Interceptor Bacia do Rio Inha (Troço Norte)



Interceptor Bacia do Rio Inha (Troço Norte)



### Interceptor Bacia do Rio Inha (Troço Norte)



**Identificação da Parcela:**

Parcela: 208      Proprietário: Idília Fernanda Ferreira Santos  
 Matriz: 3935      Concelho: Santa Maria da Feira  
 Freguesia: Canedo

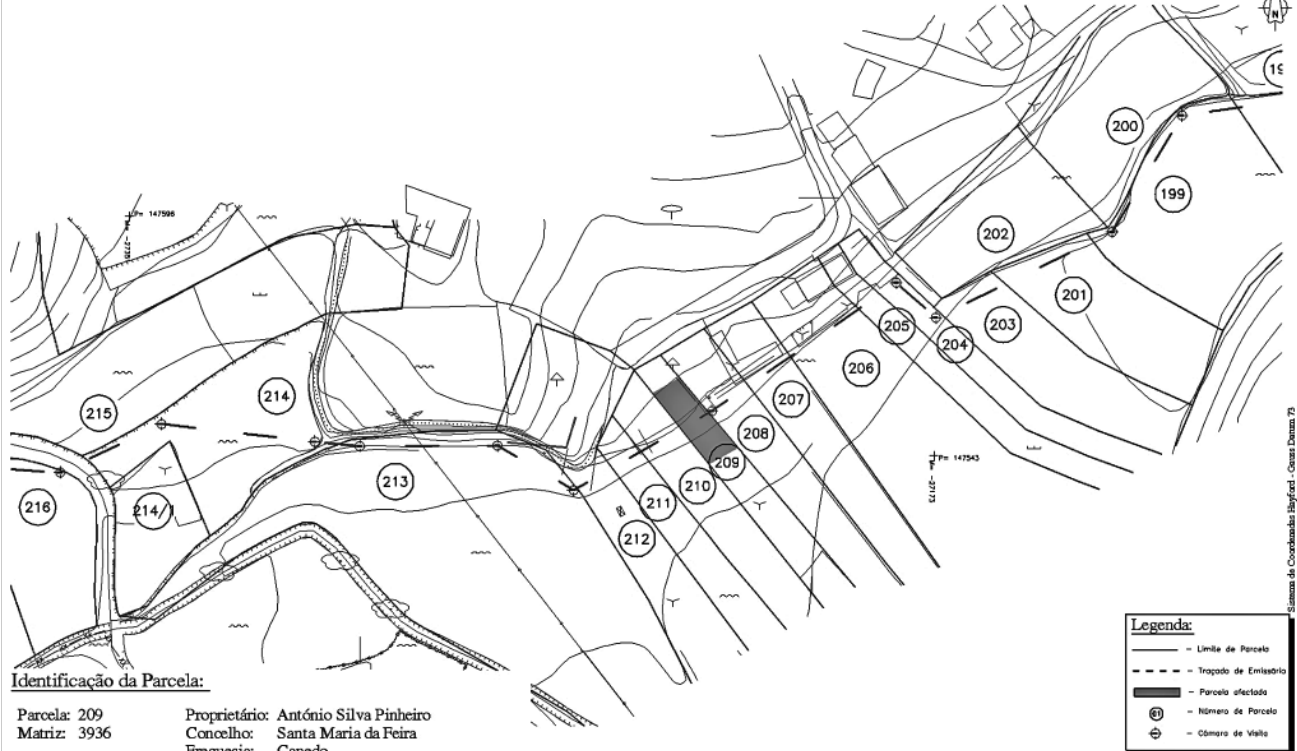
**Legenda:**

- - - Limite de Parcela
- - - Traçado de Emissário
- █ Parcela afectada
- ⊕ Número de Parcela
- ⊕ Câmara de Visão

<p>santa maria da feira câmara municipal</p>	<p>Estudos de território, lda</p>	<p>Escala: 1:1000</p>	<p>Designação:</p> <p>PLANTA PARCELAR</p>	<p>Data:</p> <p>02 de Outubro de 2007</p>	<p>Folha:</p> <p>64 /109</p>
--	-----------------------------------	-----------------------	---	---	------------------------------

Sistema de Coordenadas UTM - Carta DTM 73

### Interceptor Bacia do Rio Inha (Troço Norte)



**Identificação da Parcela:**

Parcela: 209      Proprietário: António Silva Pinheiro  
 Matriz: 3936      Concelho: Santa Maria da Feira  
 Freguesia: Canedo

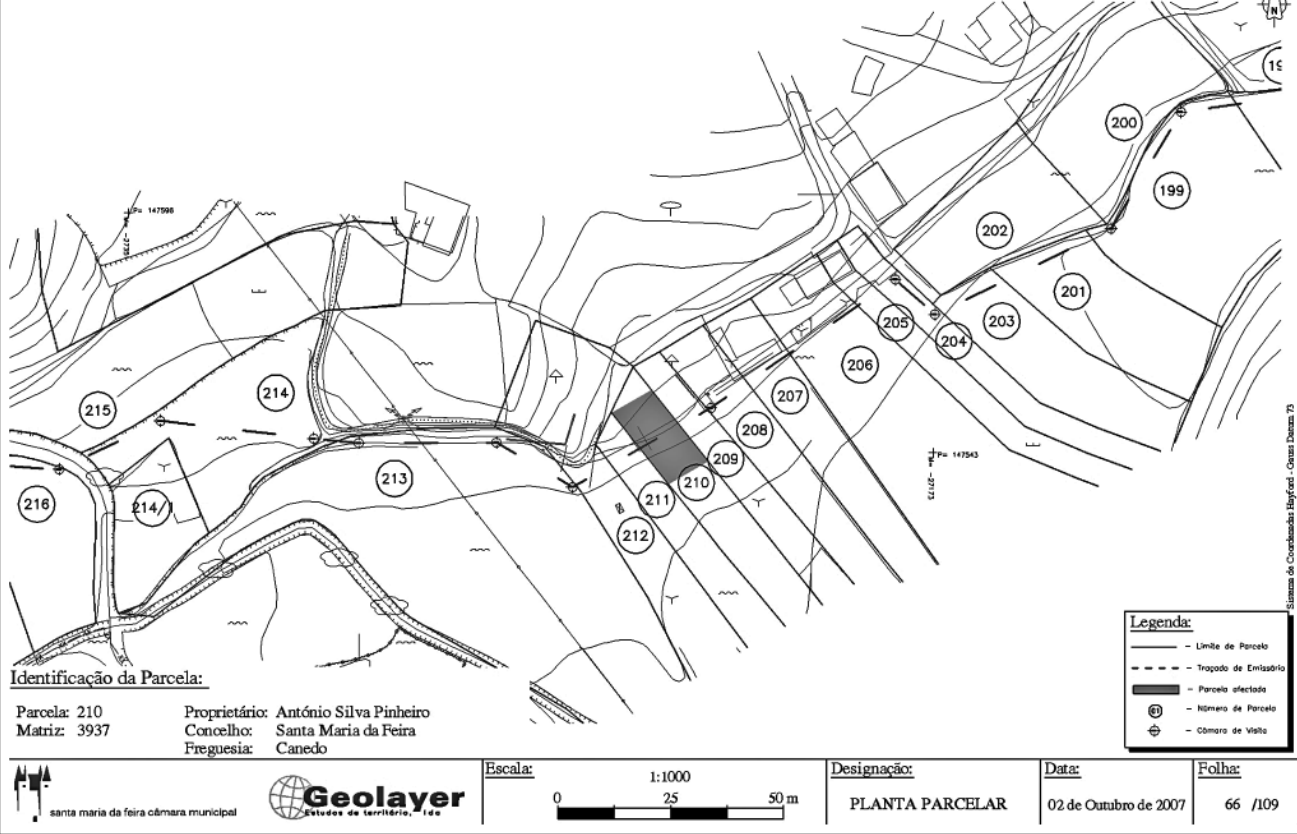
**Legenda:**

- - - Limite de Parcela
- - - Traçado de Emissário
- █ Parcela afectada
- ⊕ Número de Parcela
- ⊕ Câmara de Visão

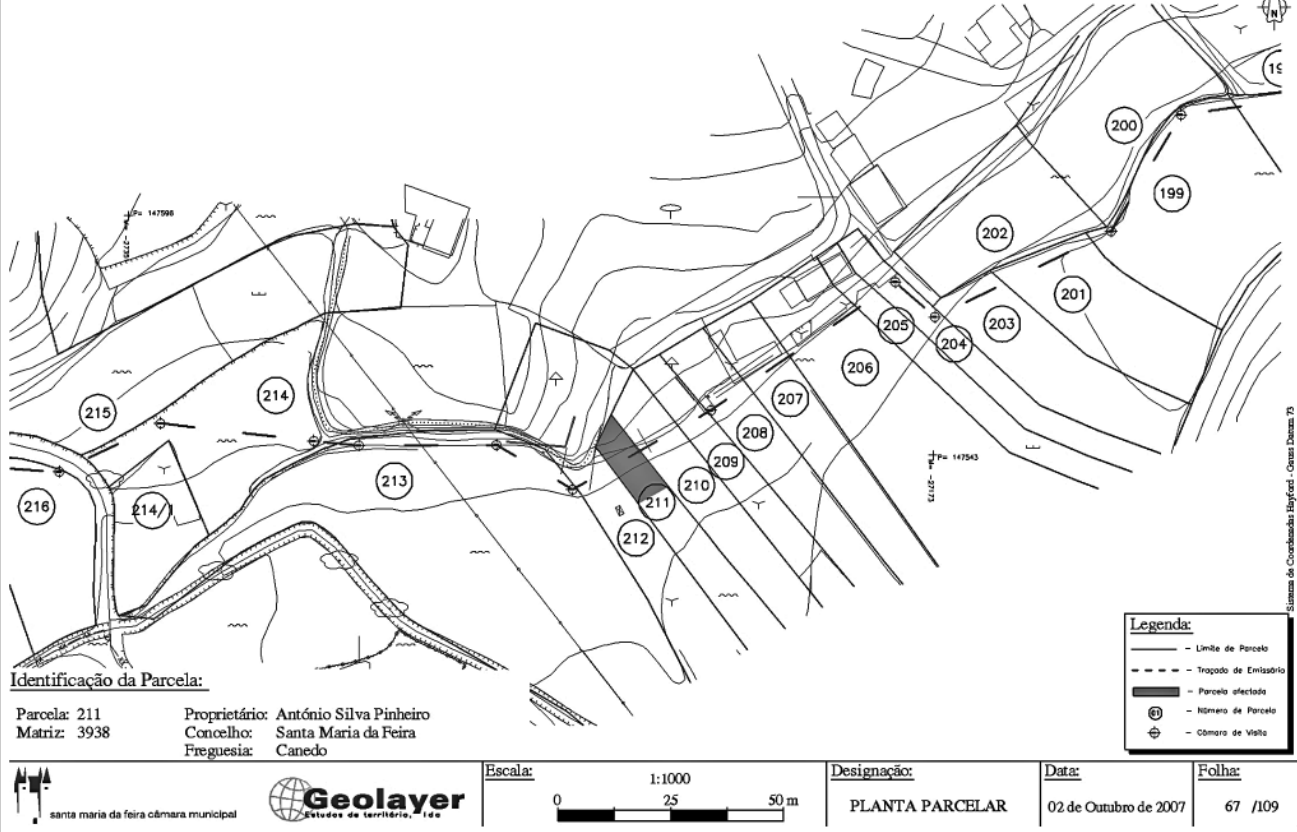
<p>santa maria da feira câmara municipal</p>	<p>Estudos de território, lda</p>	<p>Escala: 1:1000</p>	<p>Designação:</p> <p>PLANTA PARCELAR</p>	<p>Data:</p> <p>02 de Outubro de 2007</p>	<p>Folha:</p> <p>65 /109</p>
--	-----------------------------------	-----------------------	---	---	------------------------------

Sistema de Coordenadas UTM - Carta DTM 73

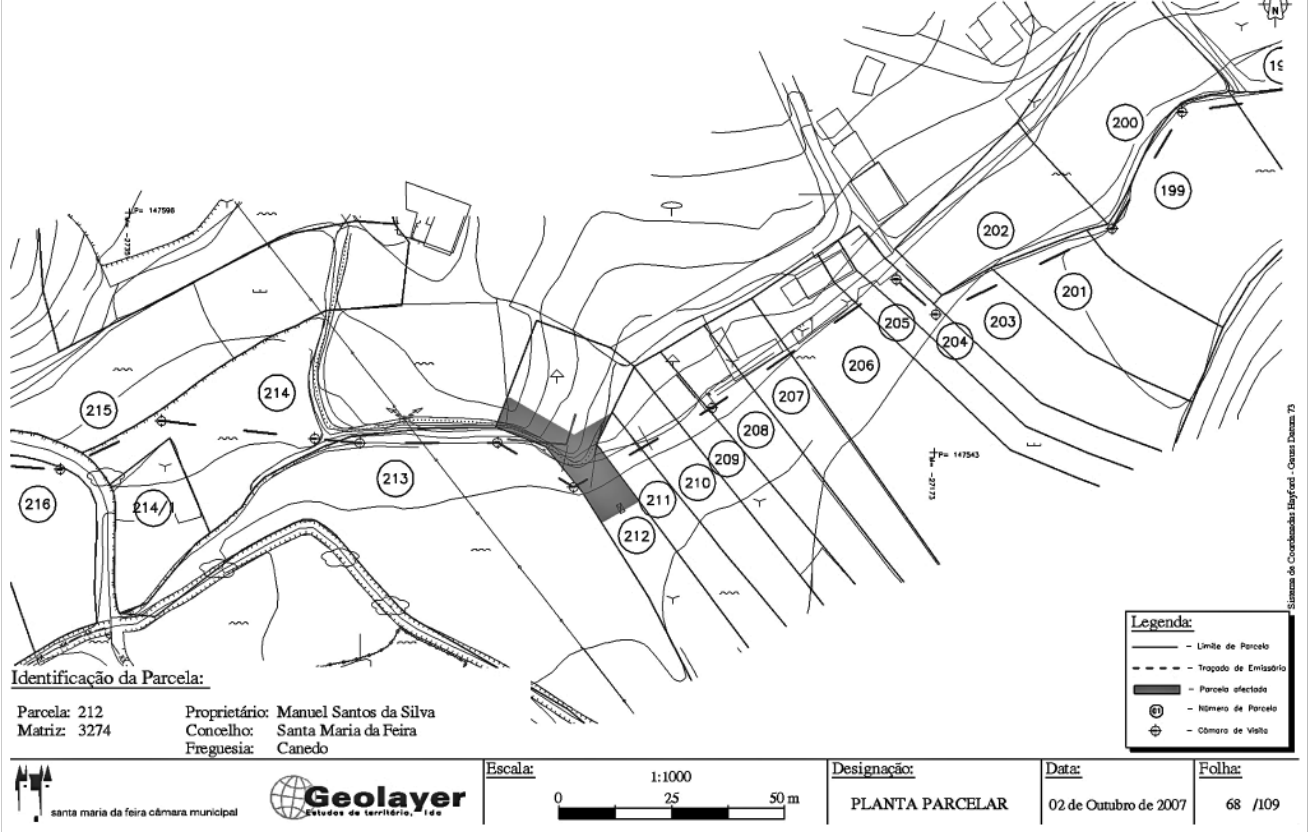
### Interceptor Bacia do Rio Inha (Troço Norte)



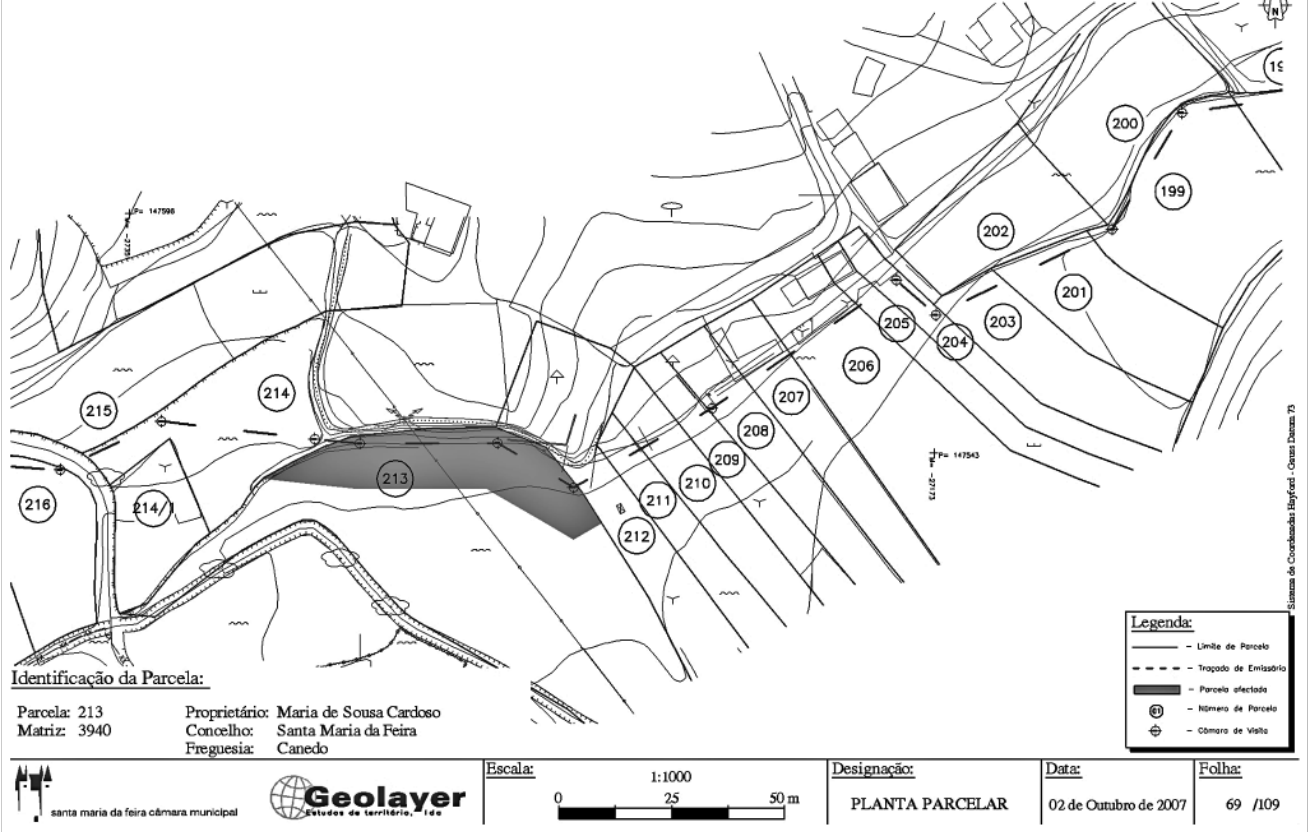
### Interceptor Bacia do Rio Inha (Troço Norte)



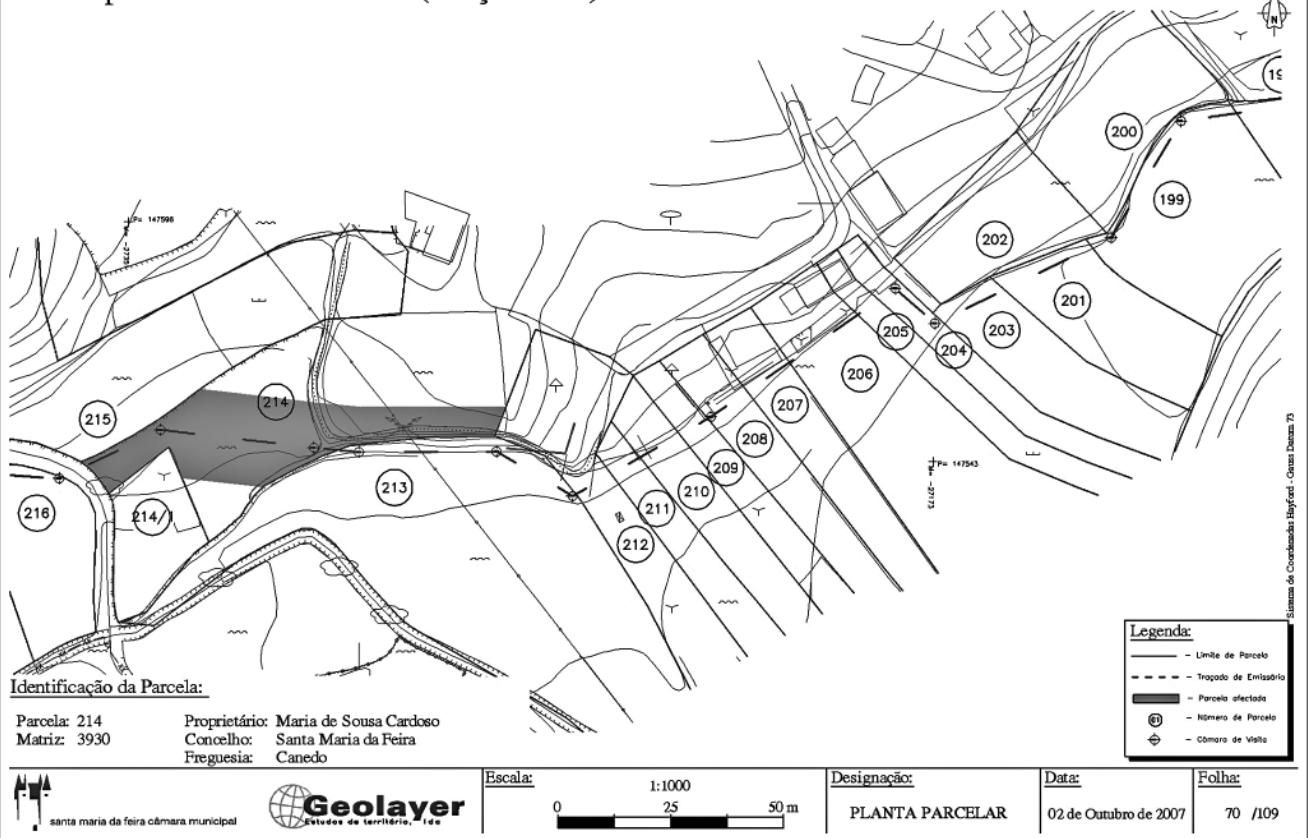
### Interceptor Bacia do Rio Inha (Troço Norte)



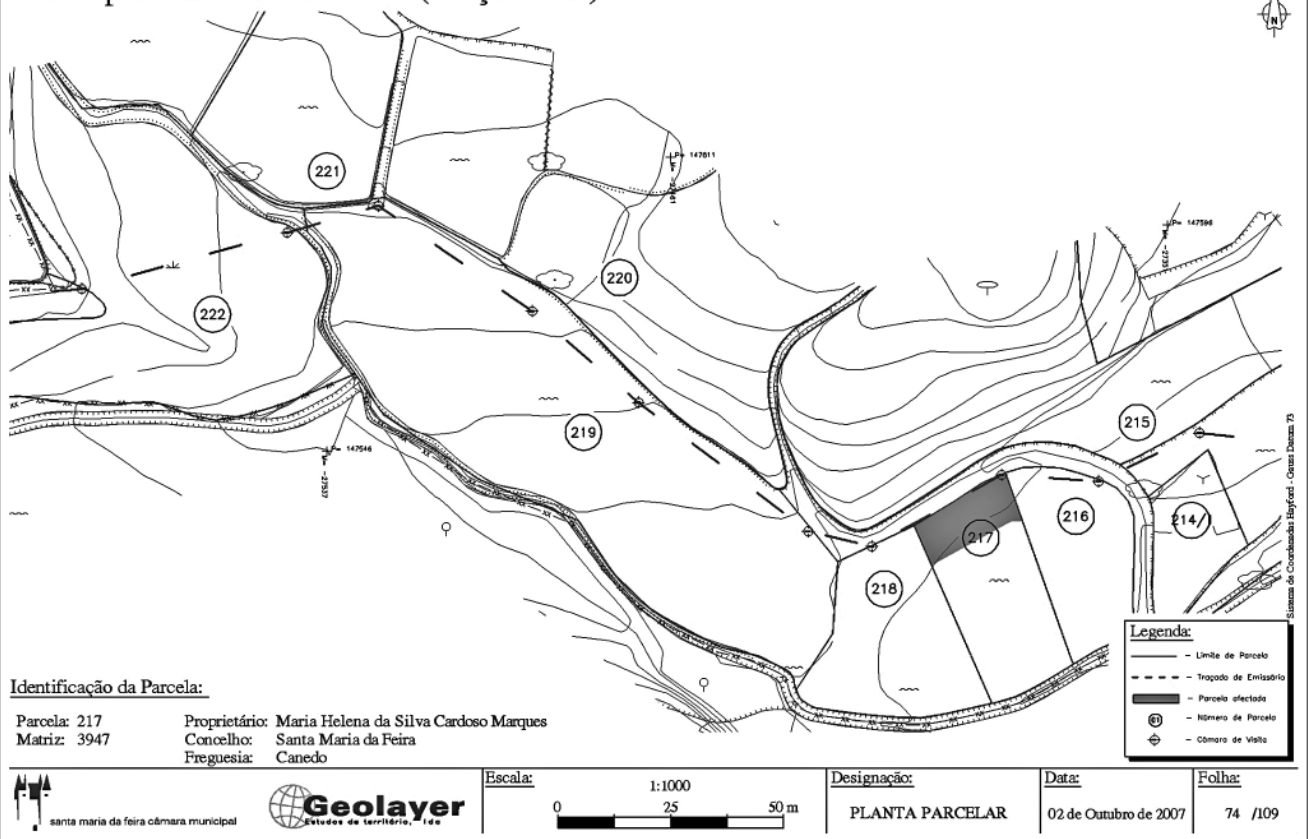
### Interceptor Bacia do Rio Inha (Troço Norte)



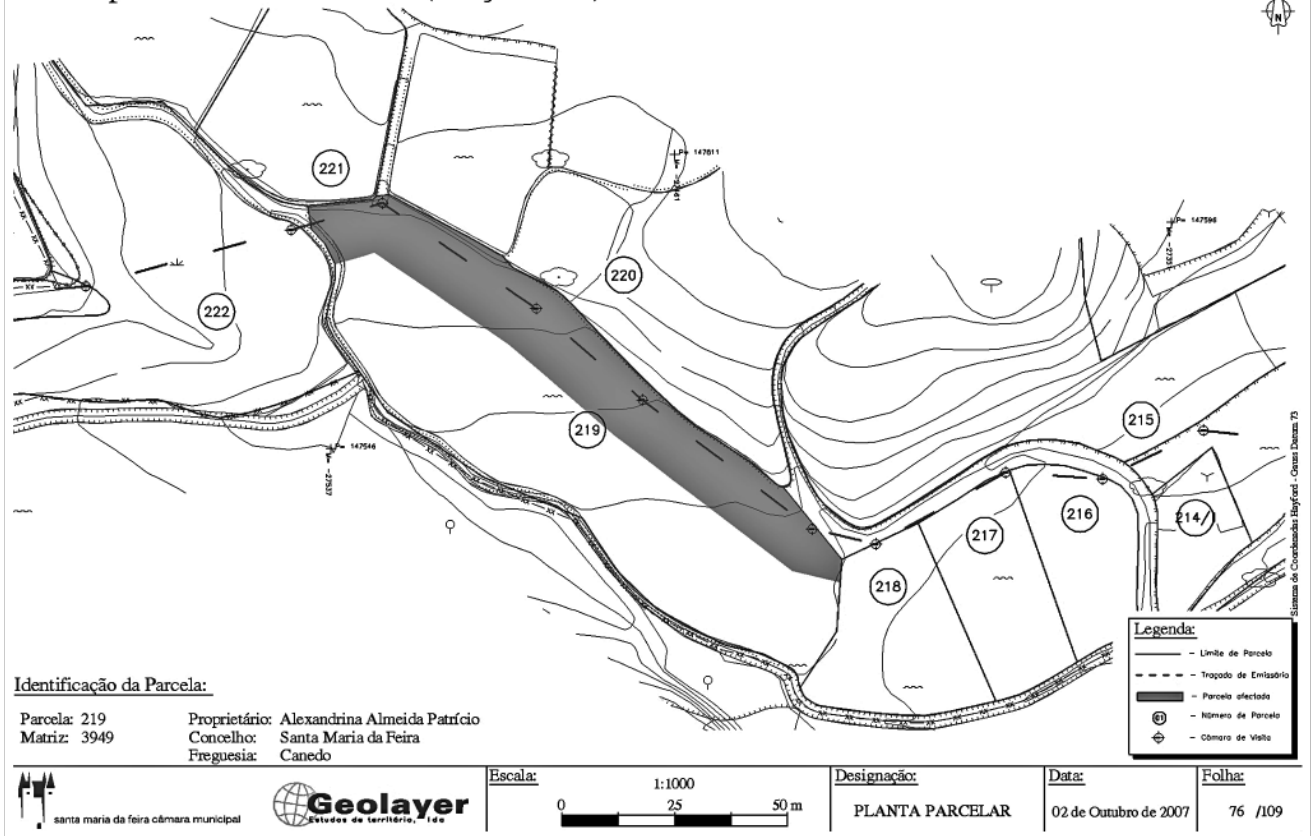
### Interceptor Bacia do Rio Inha (Troço Norte)



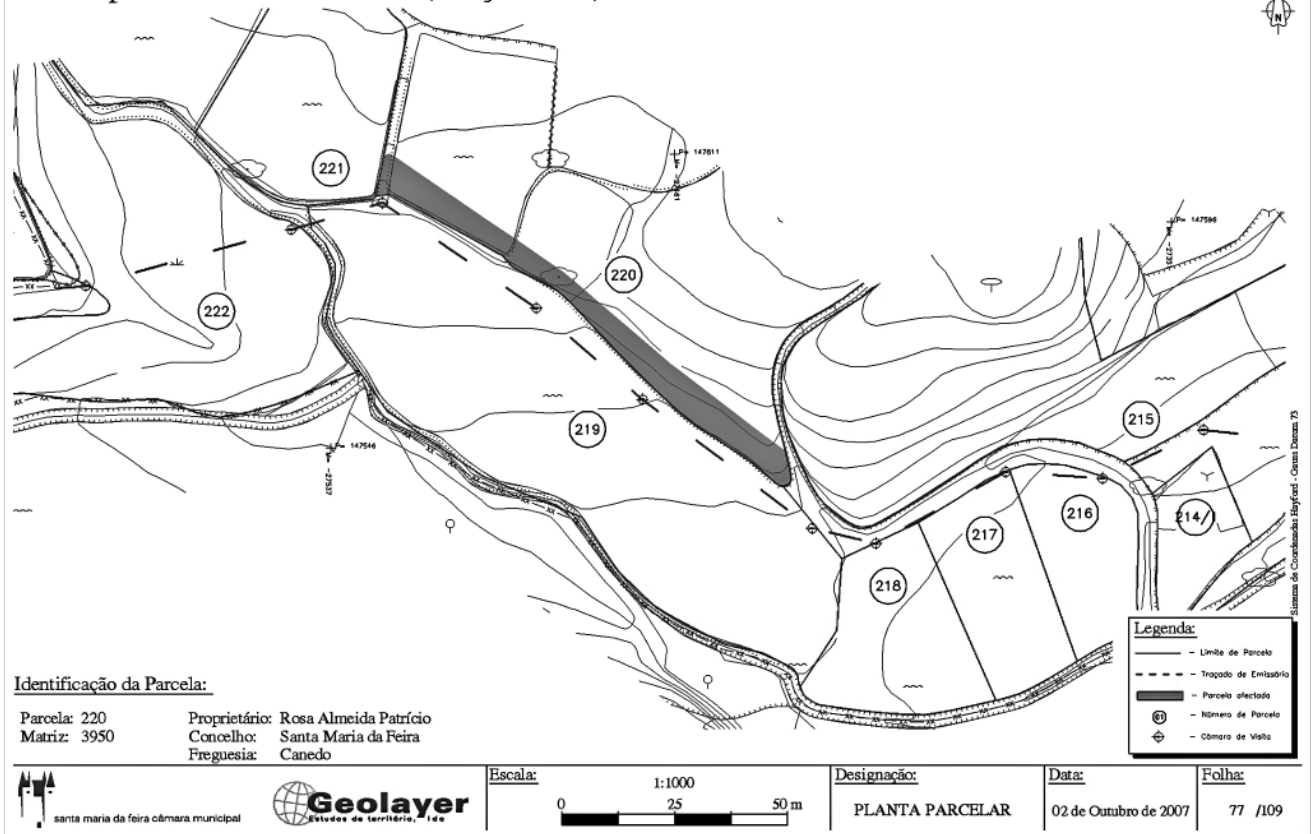
### Interceptor Bacia do Rio Inha (Troço Norte)



### Interceptor Bacia do Rio Inha (Troço Norte)

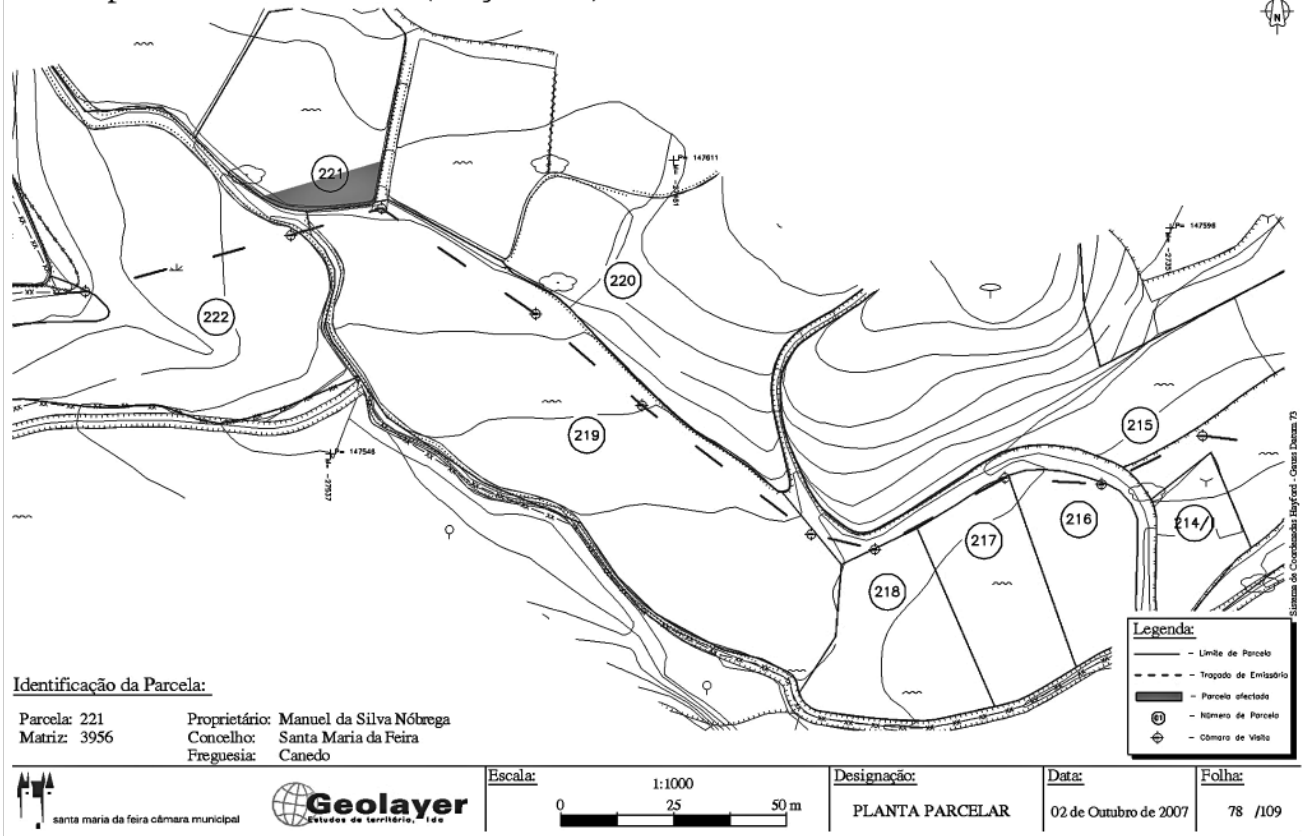


### Interceptor Bacia do Rio Inha (Troço Norte)

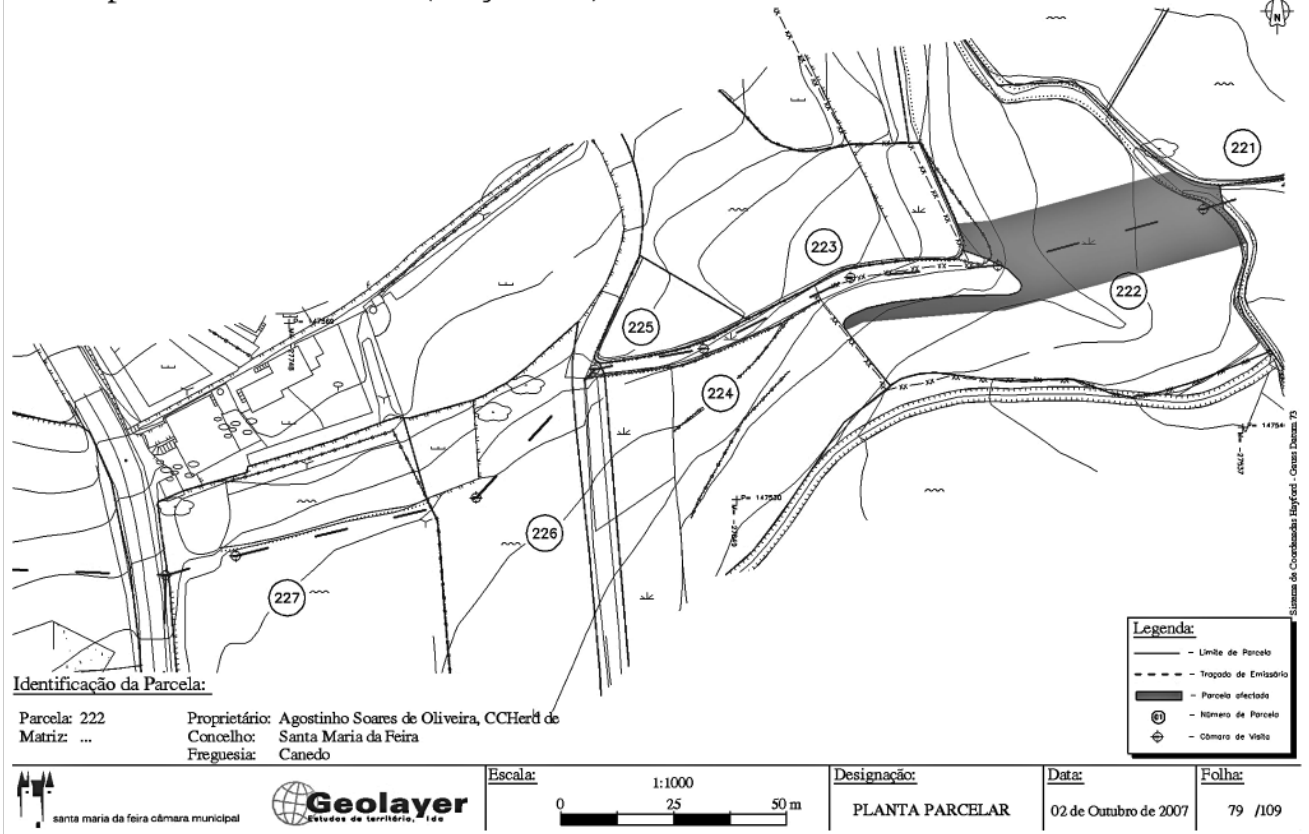




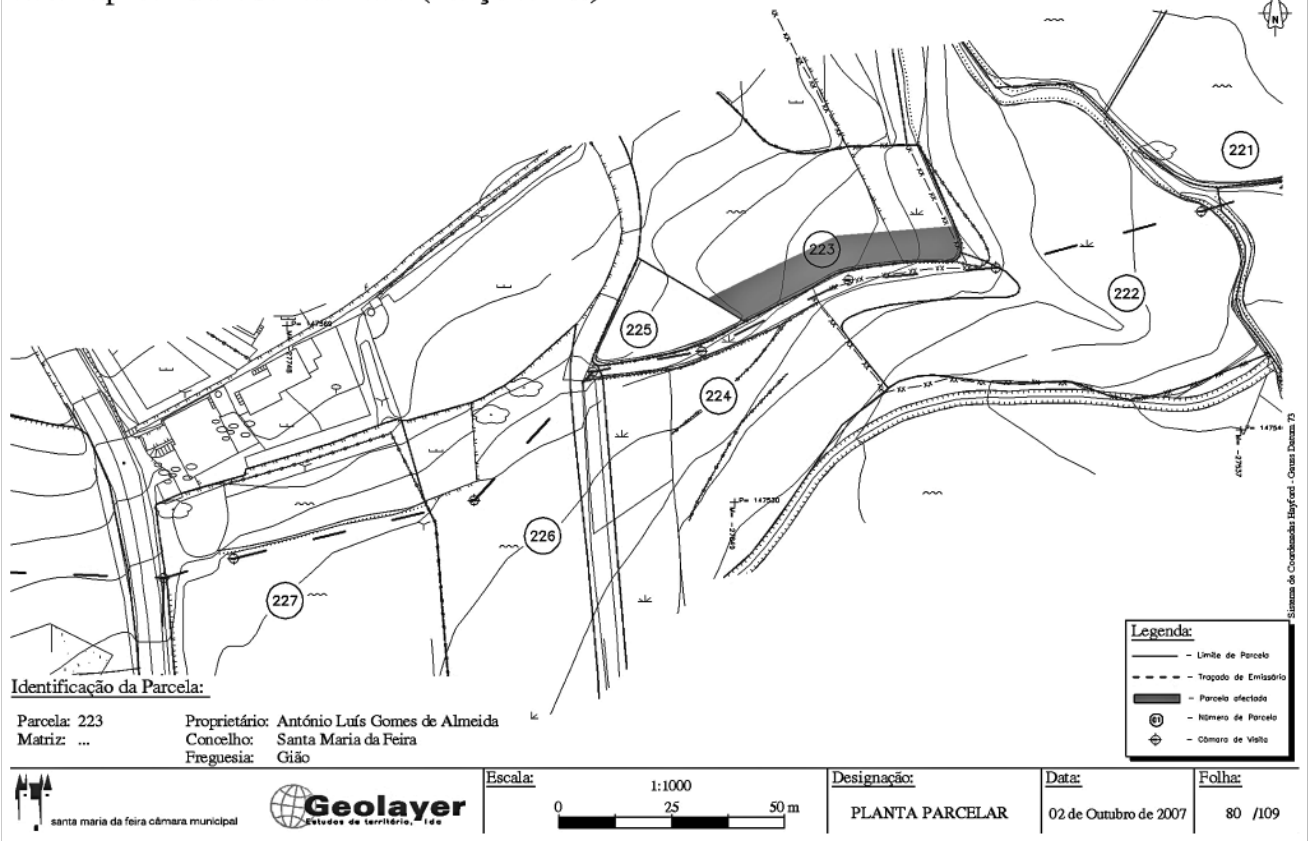
### Interceptor Bacia do Rio Inha (Troço Norte)



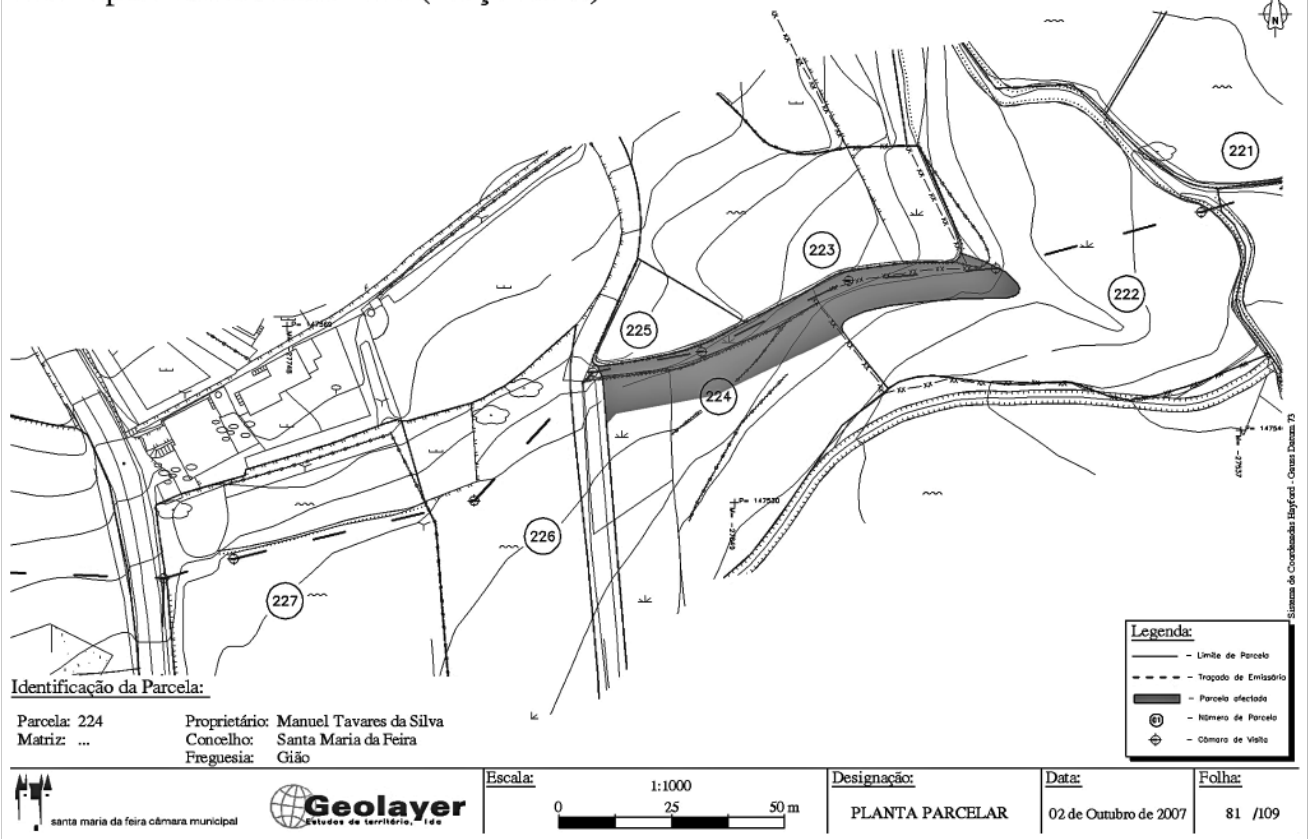
### Interceptor Bacia do Rio Inha (Troço Norte)



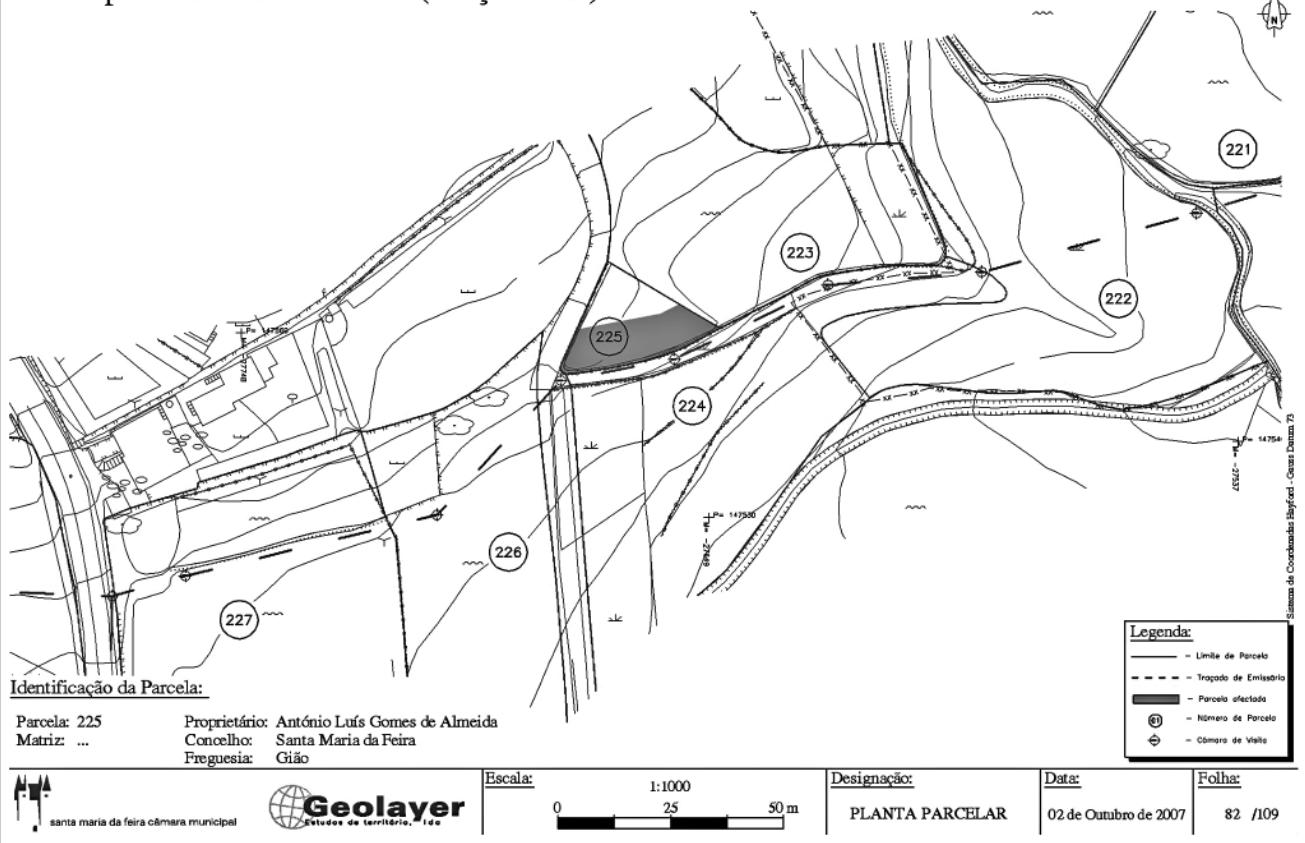
### Interceptor Bacia do Rio Inha (Troço Norte)



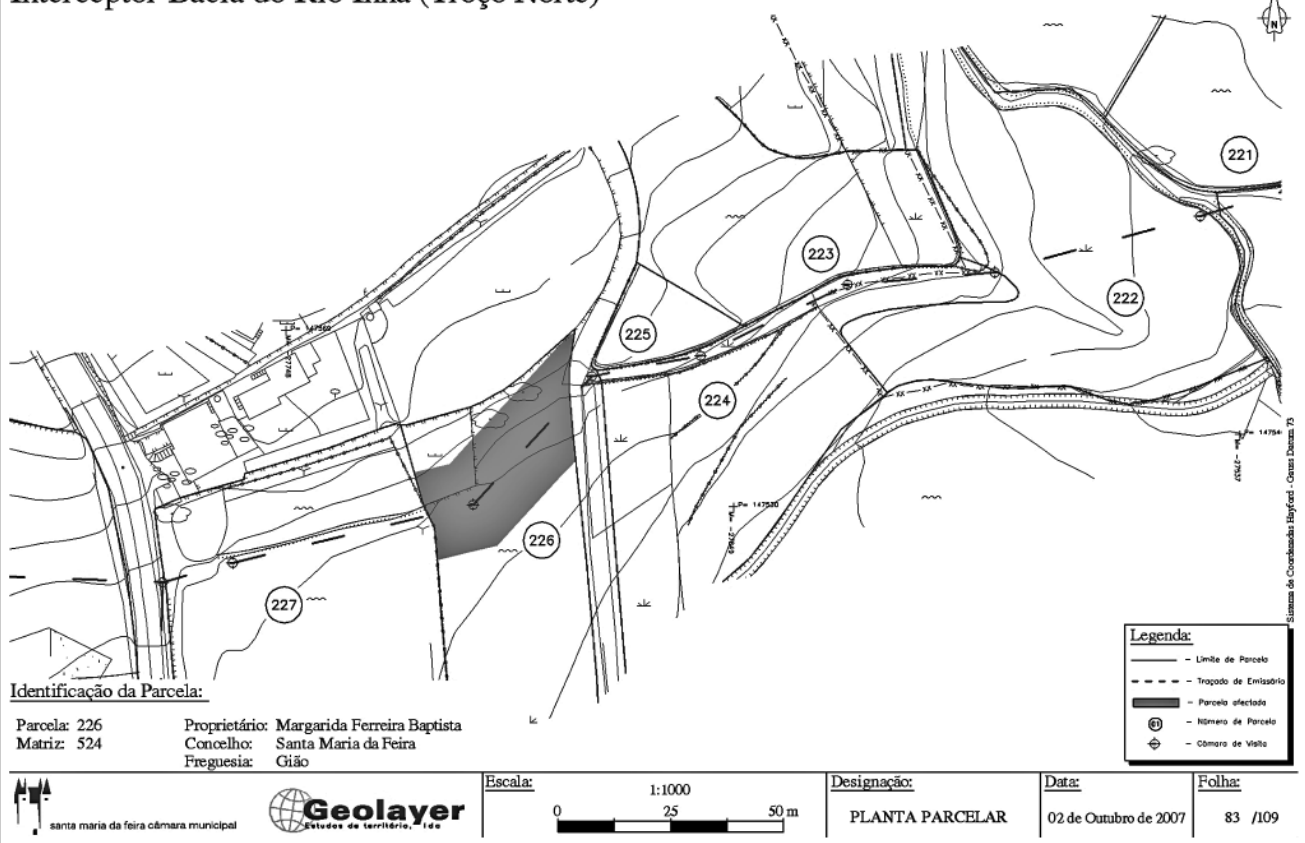
### Interceptor Bacia do Rio Inha (Troço Norte)



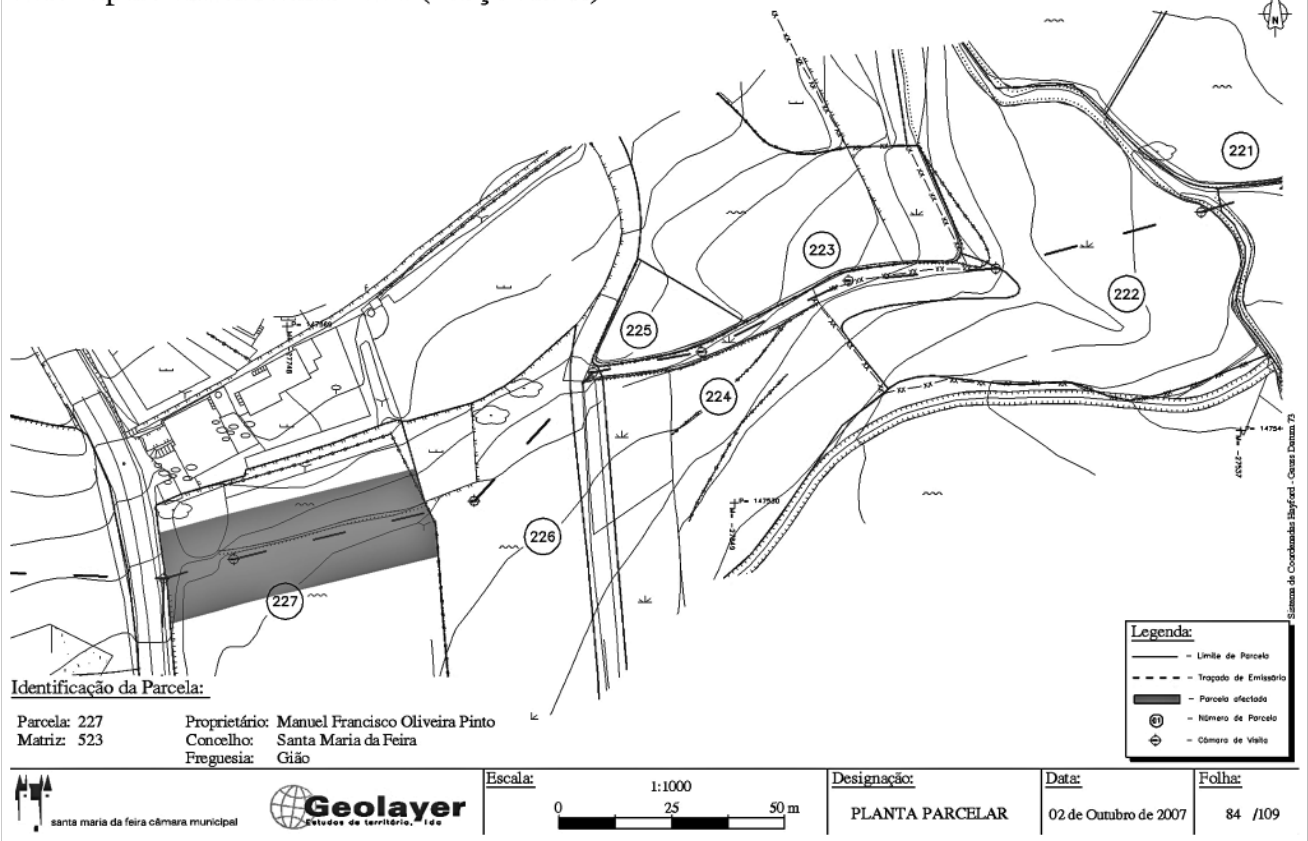
Interceptor Bacia do Rio Inha (Troço Norte)



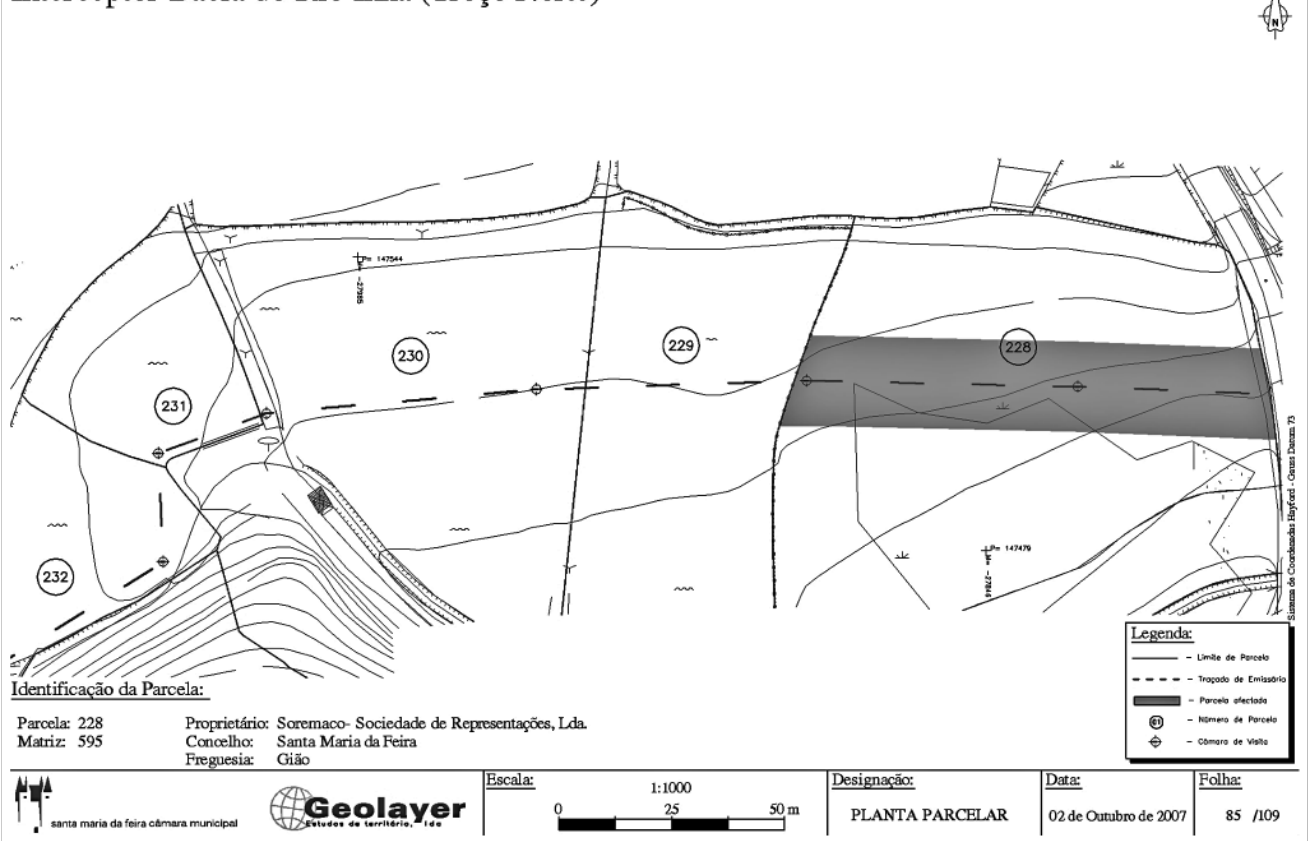
Interceptor Bacia do Rio Inha (Troço Norte)



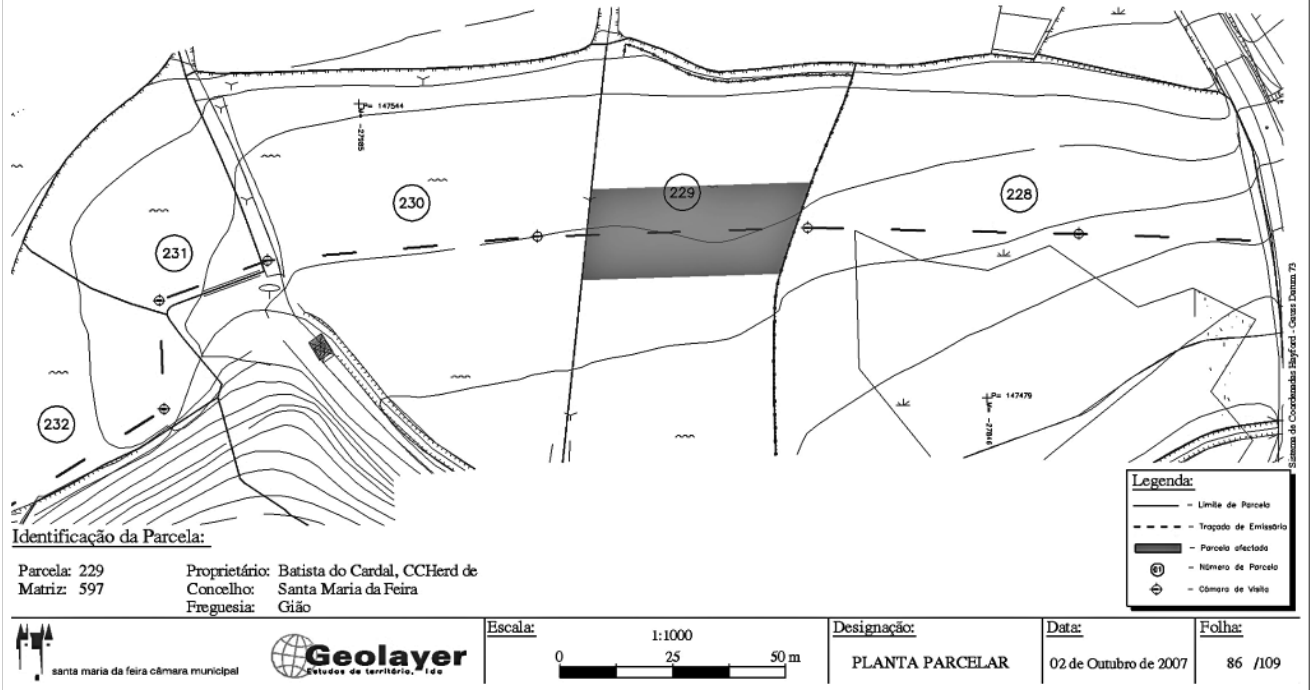
### Interceptor Bacia do Rio Inha (Troço Norte)



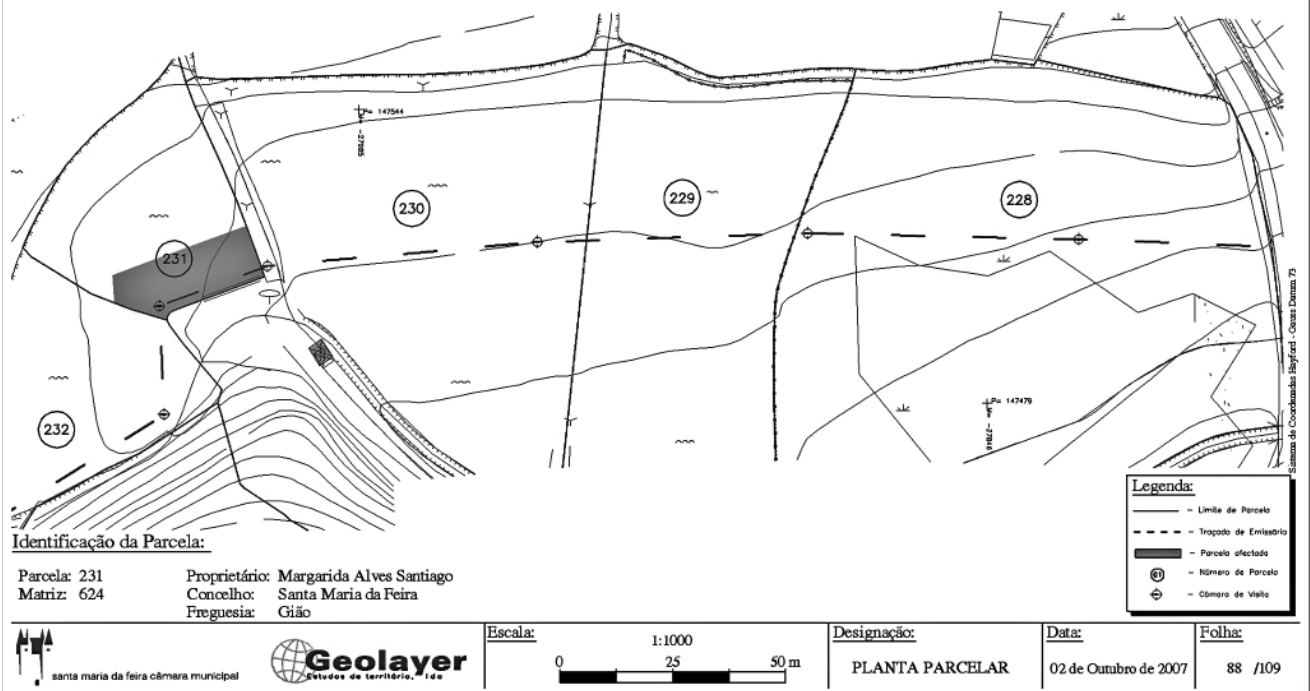
### Interceptor Bacia do Rio Inha (Troço Norte)

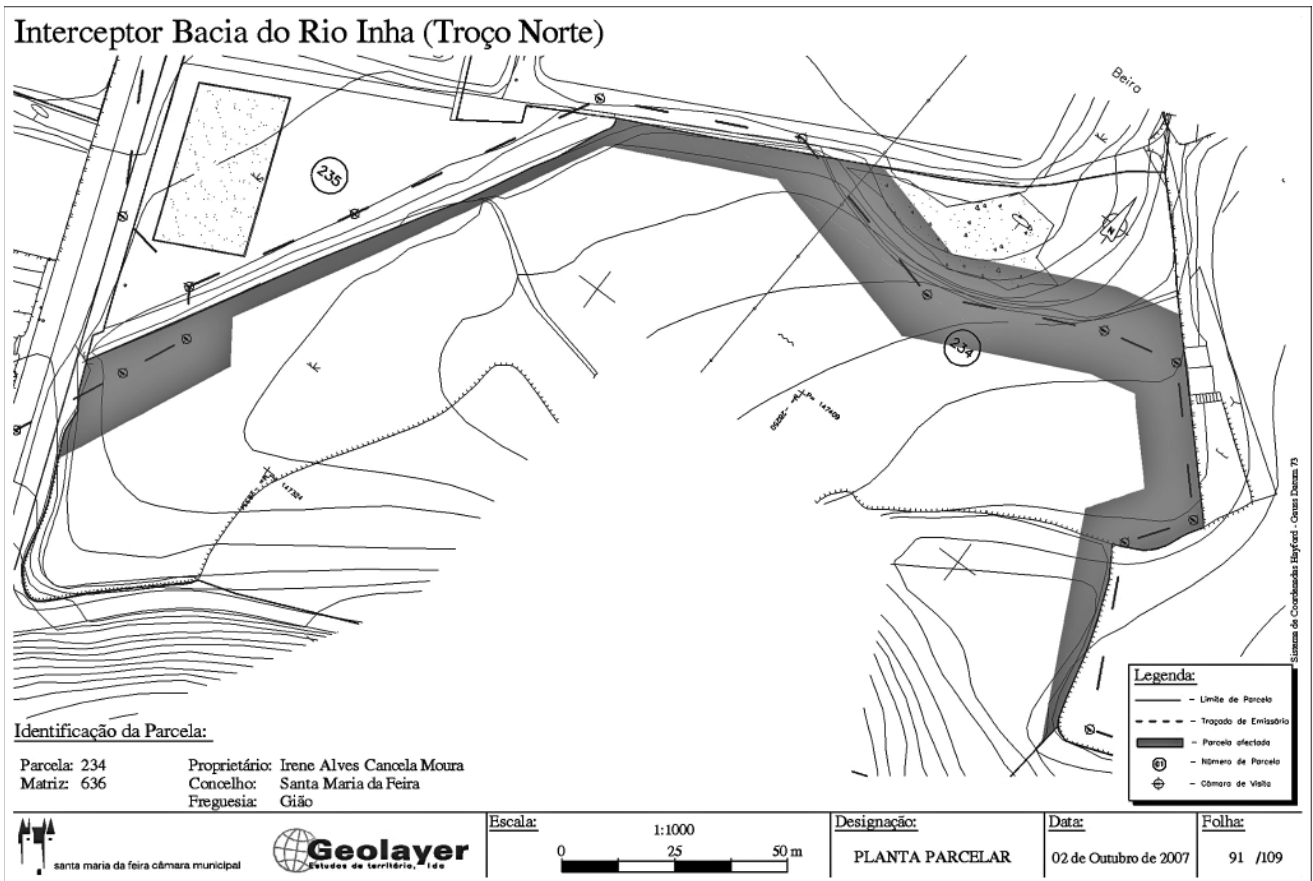
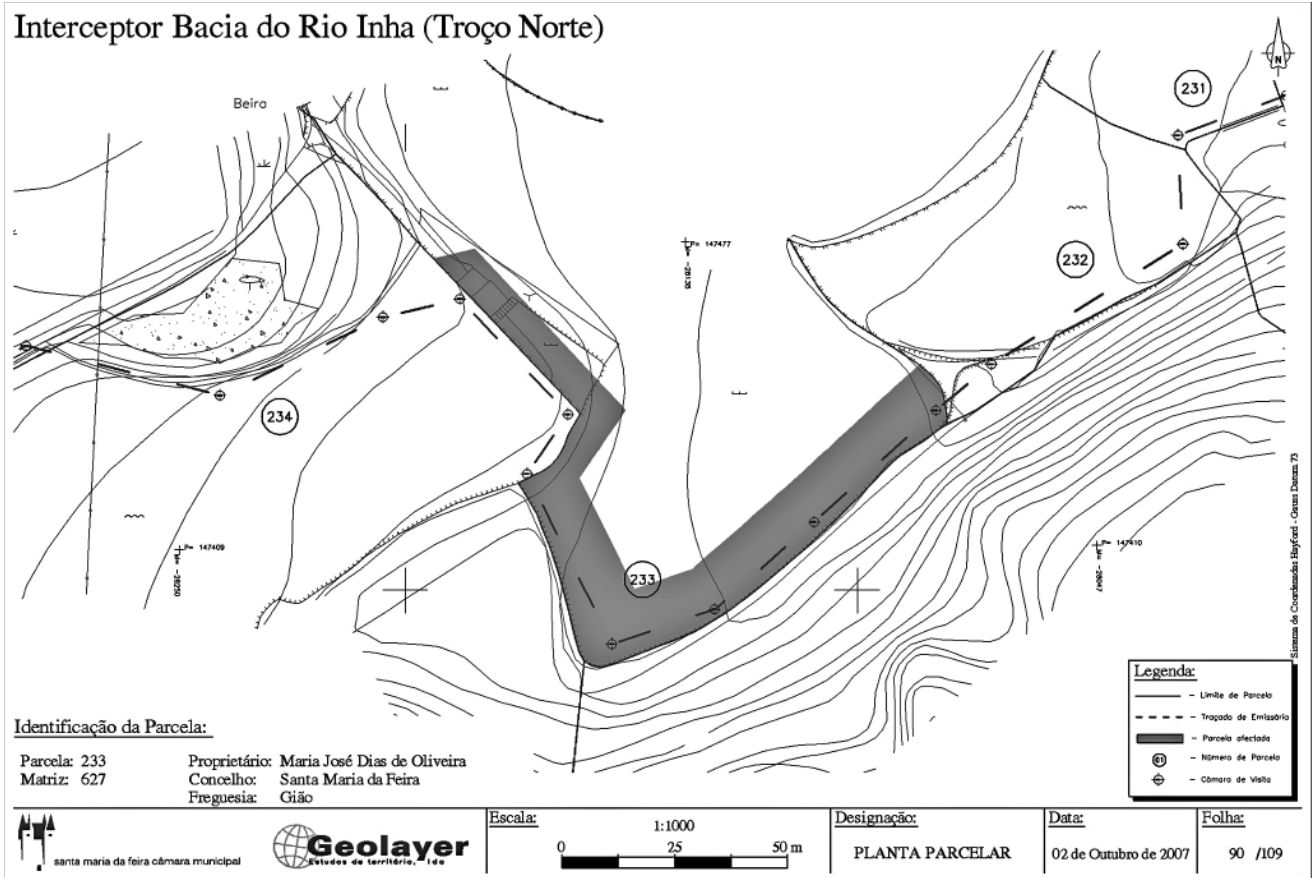


Interceptor Bacia do Rio Inha (Troço Norte)

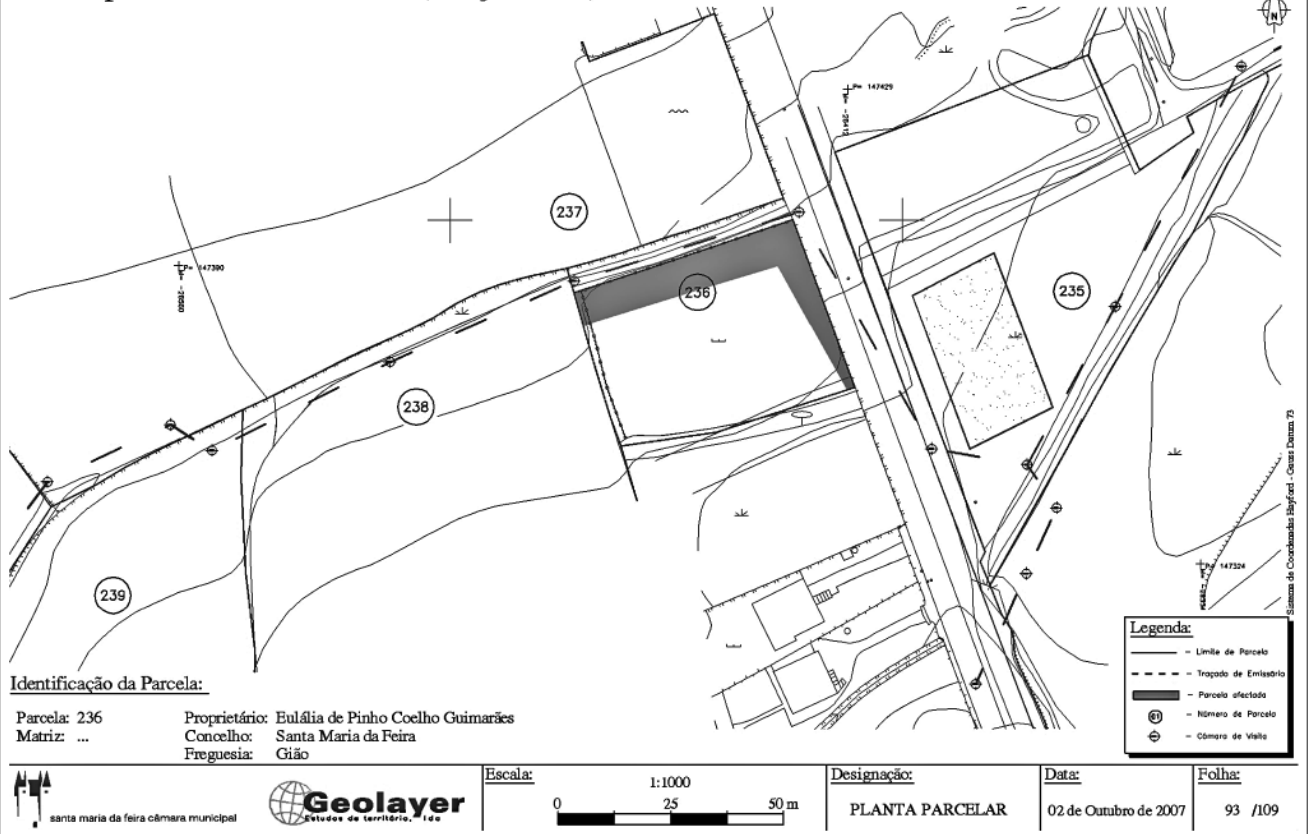


Interceptor Bacia do Rio Inha (Troço Norte)

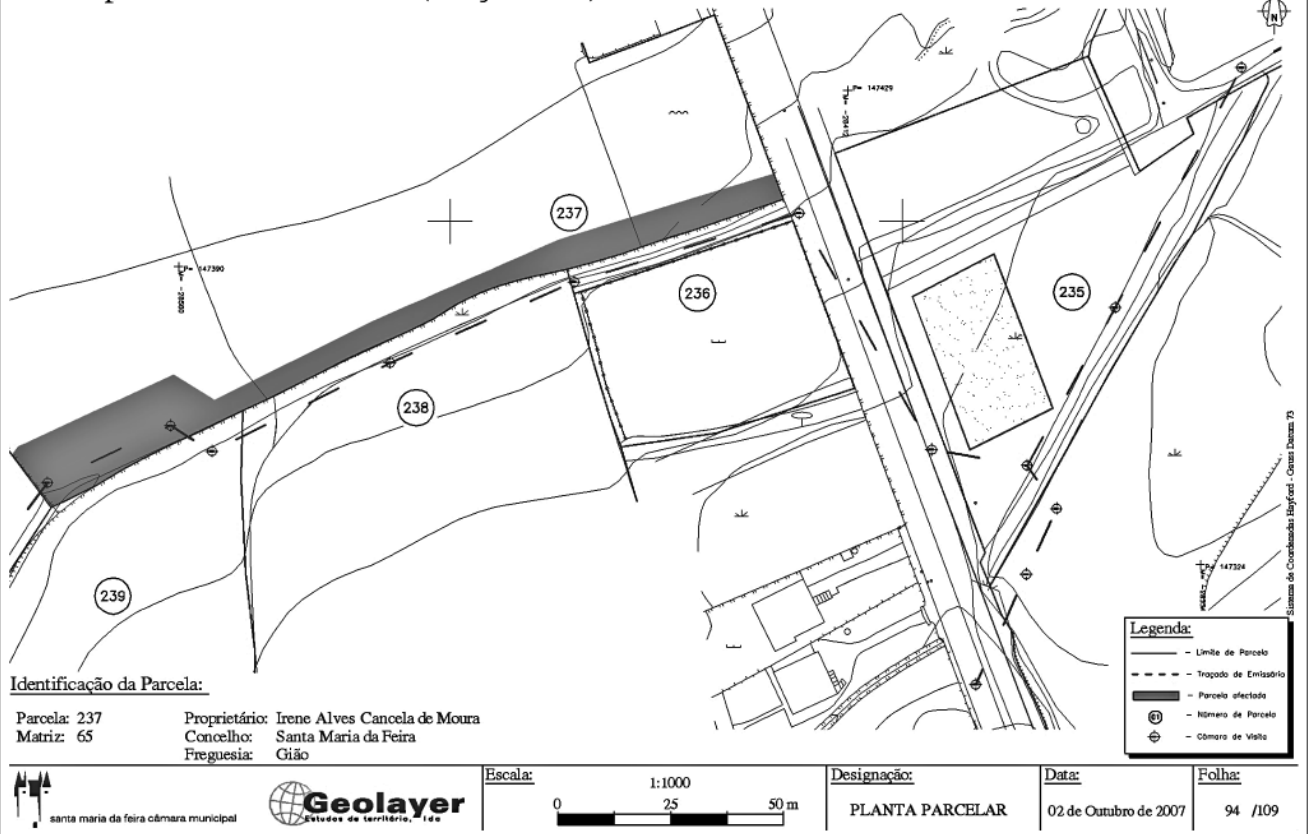




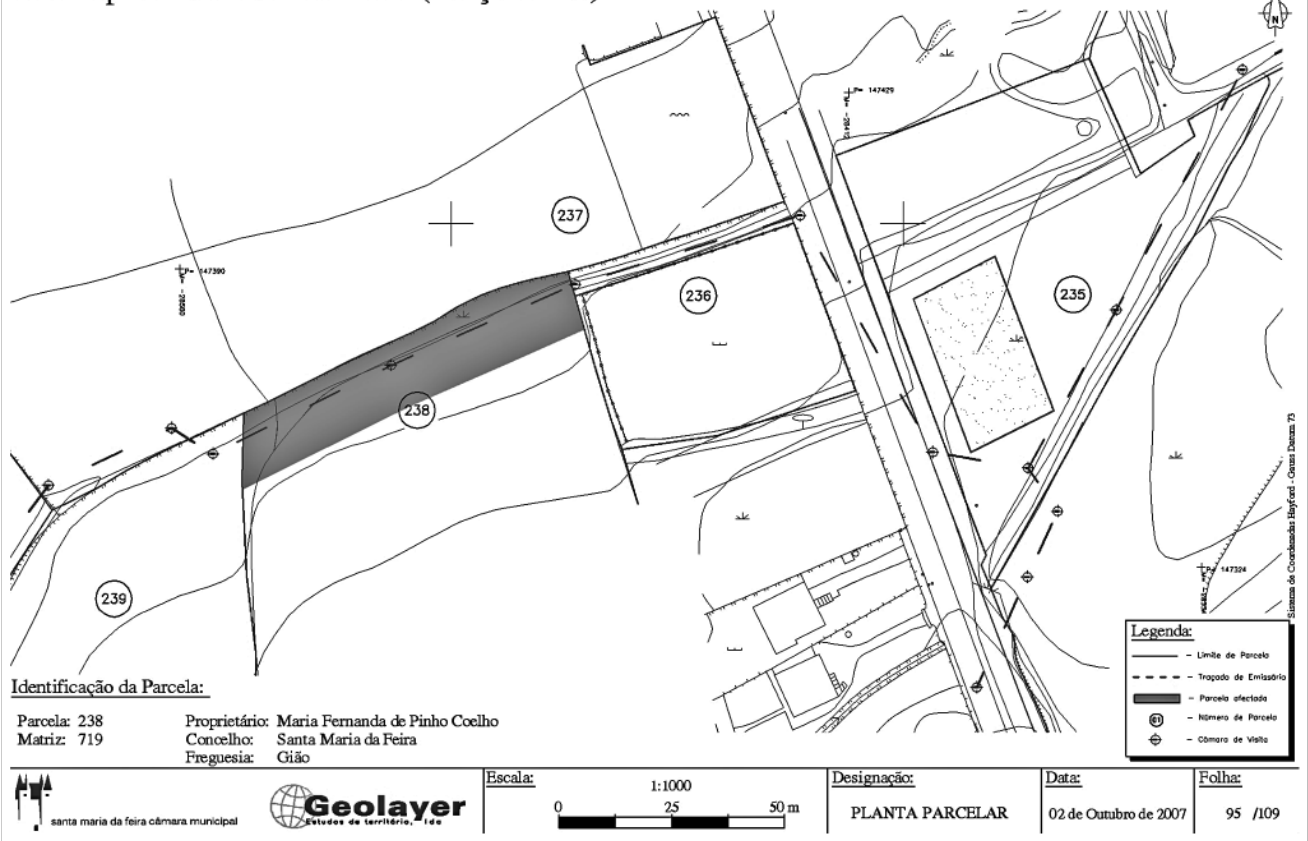
Interceptor Bacia do Rio Inha (Troço Norte)



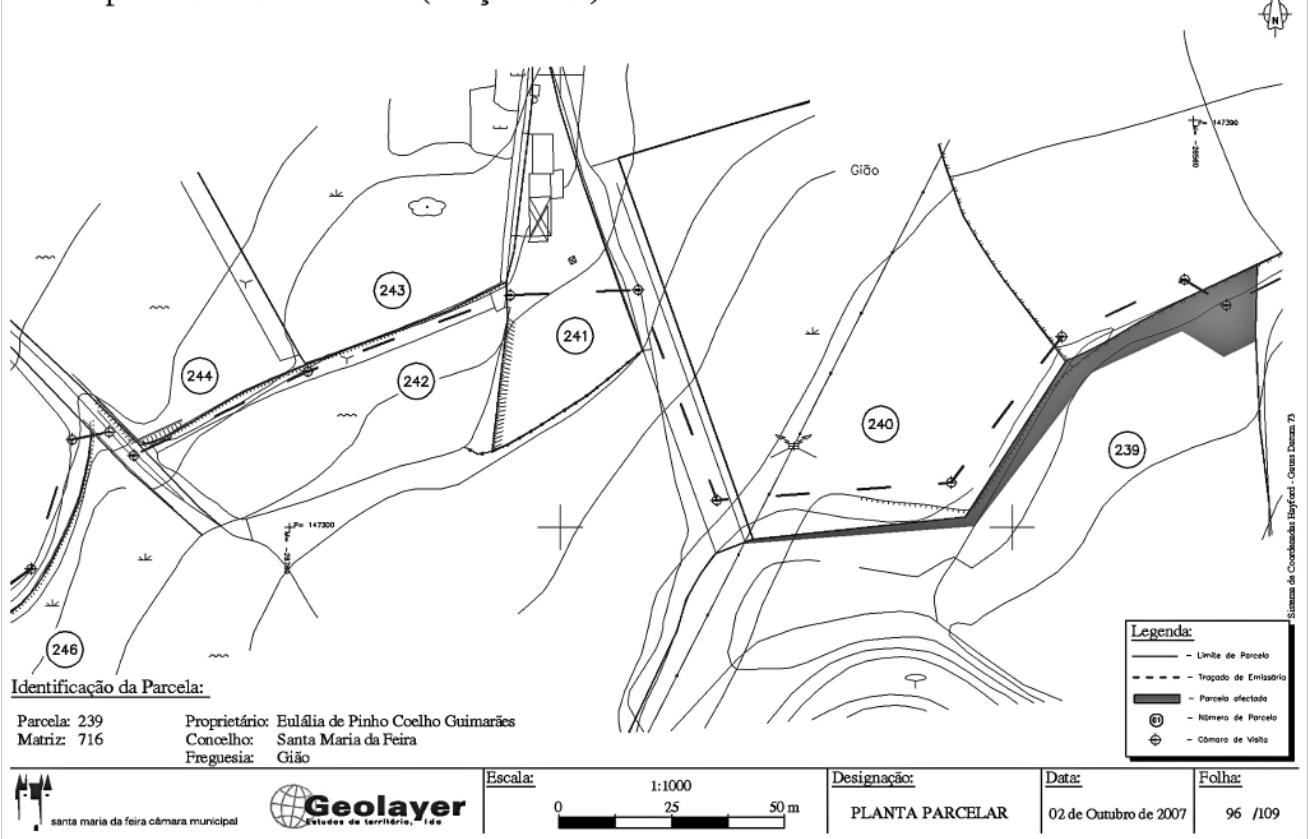
Interceptor Bacia do Rio Inha (Troço Norte)



### Interceptor Bacia do Rio Inha (Troço Norte)

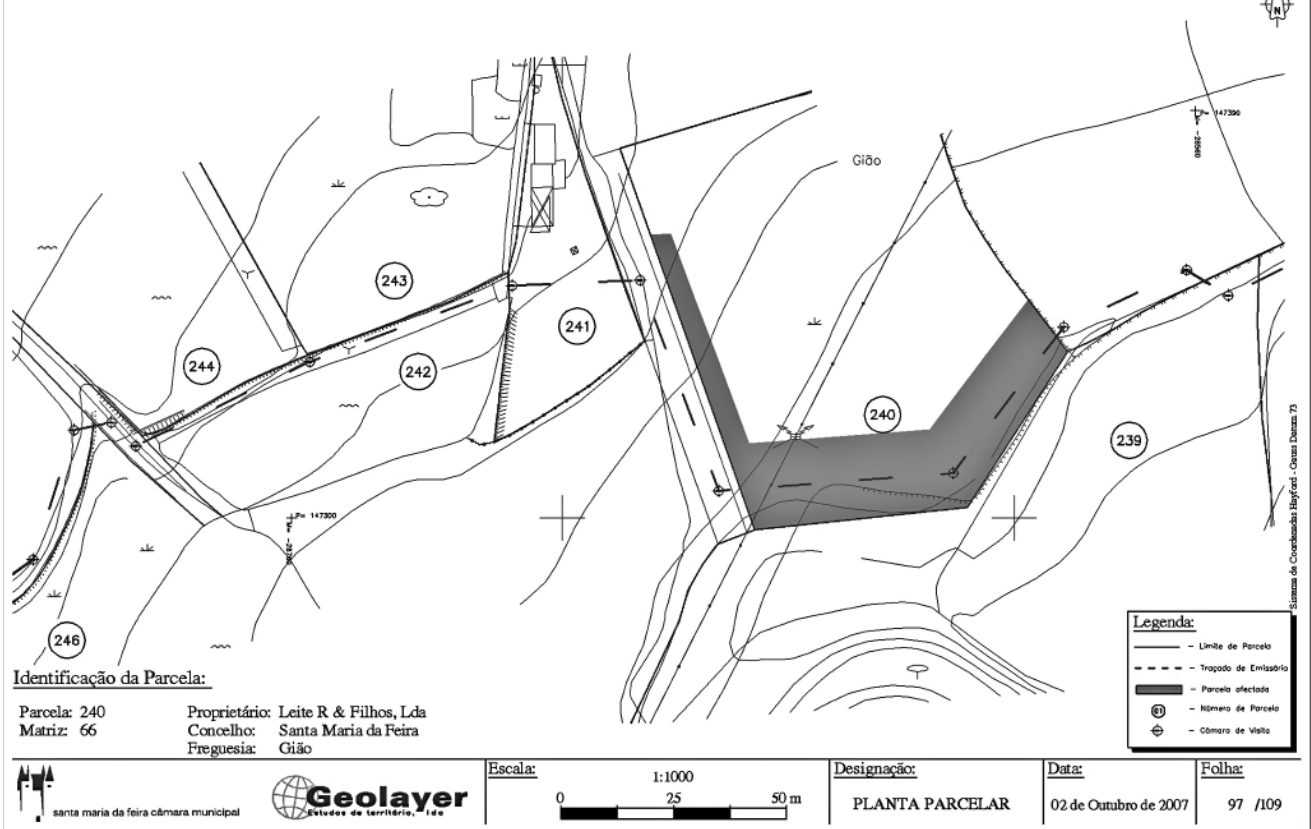


### Interceptor Bacia do Rio Inha (Troço Norte)

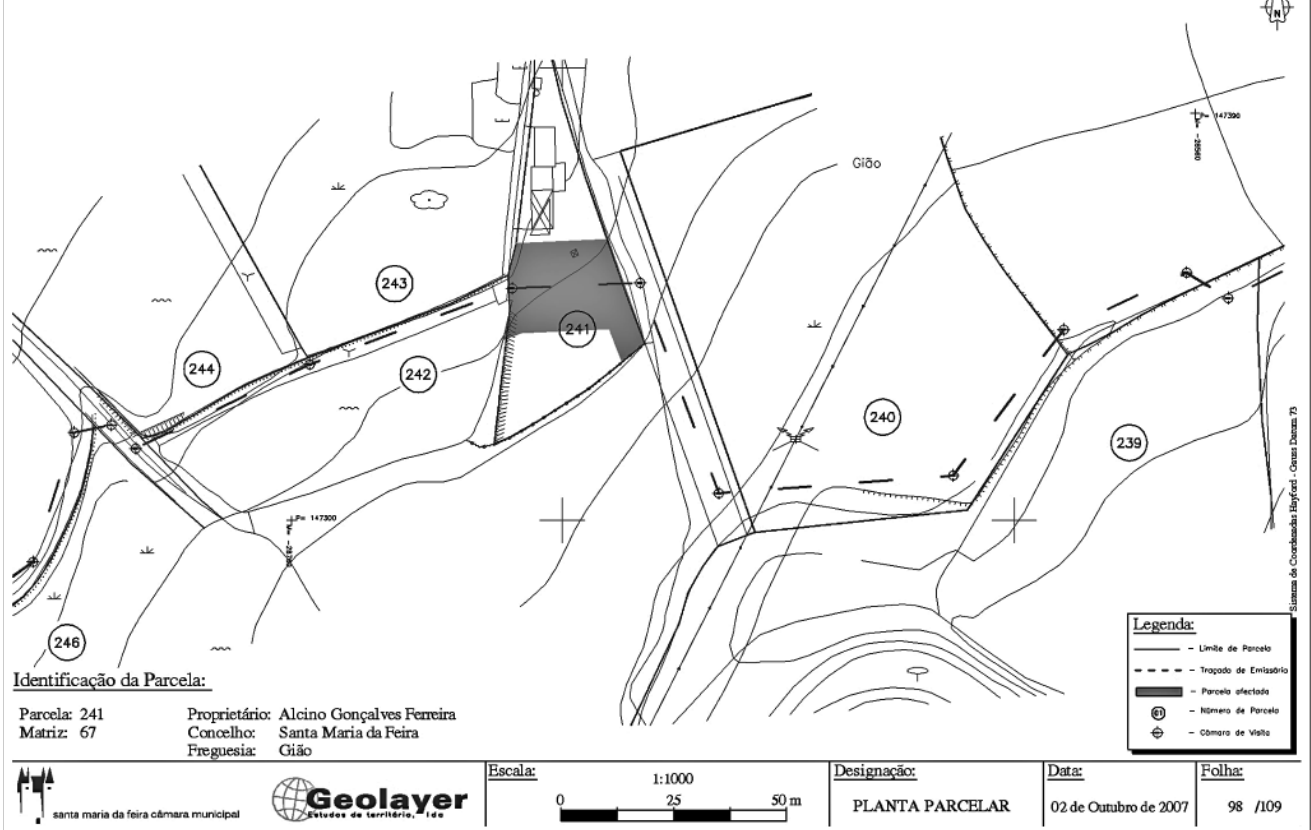




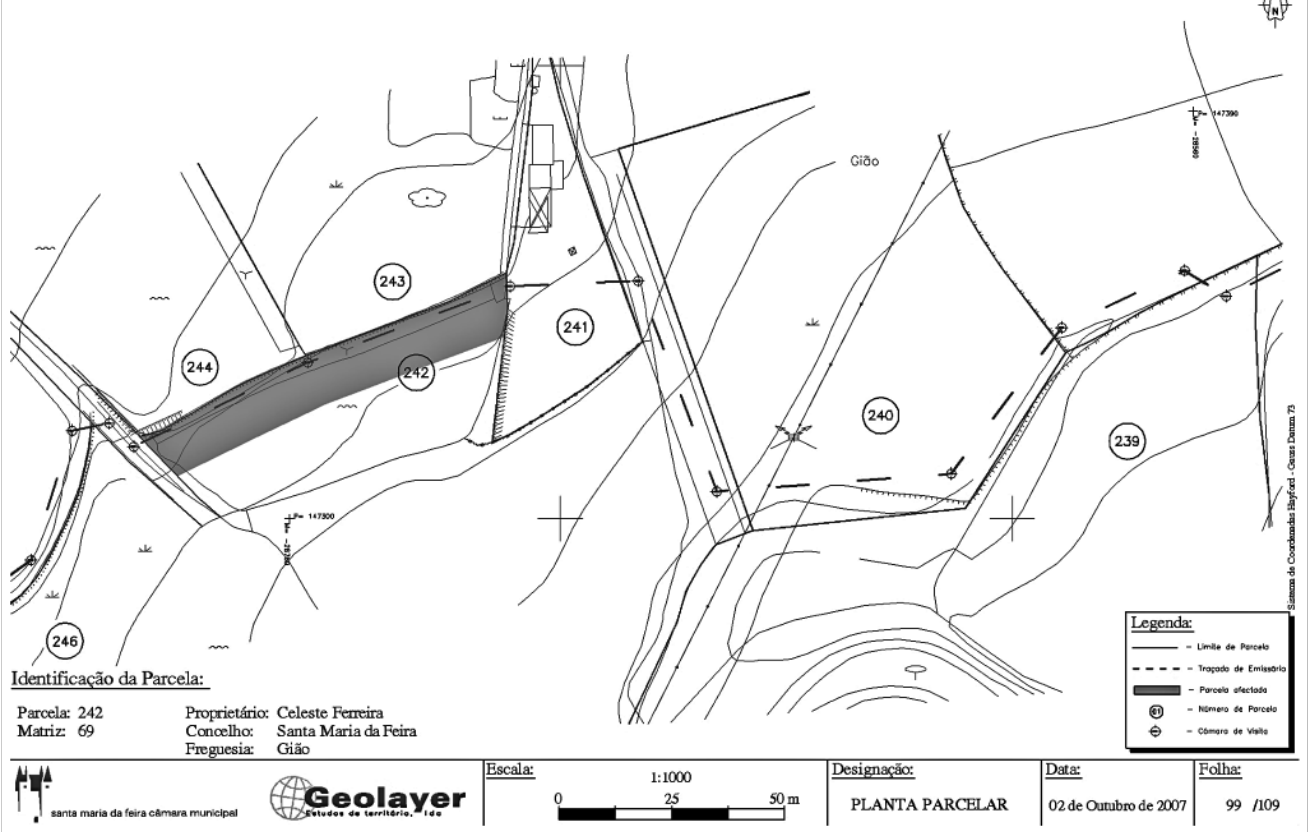
### Interceptor Bacia do Rio Inha (Troço Norte)



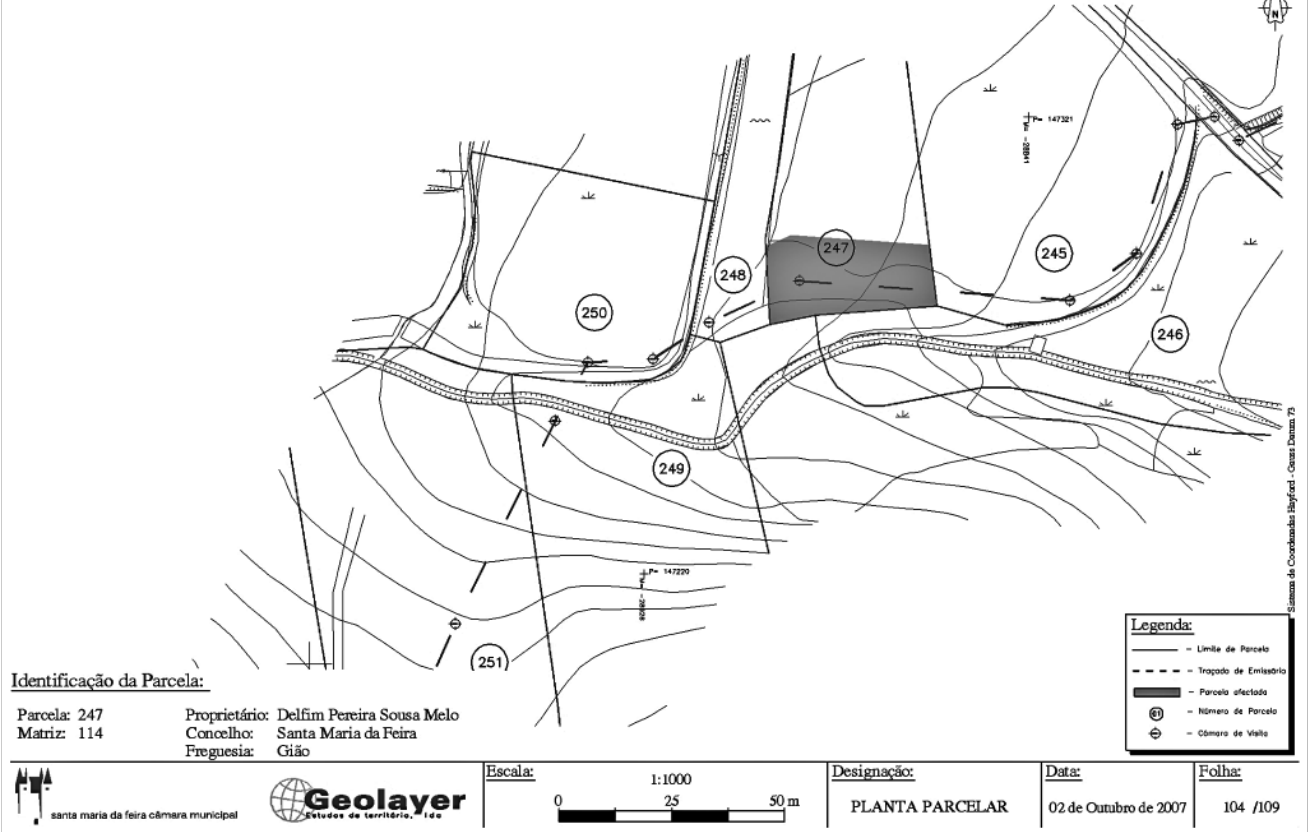
### Interceptor Bacia do Rio Inha (Troço Norte)



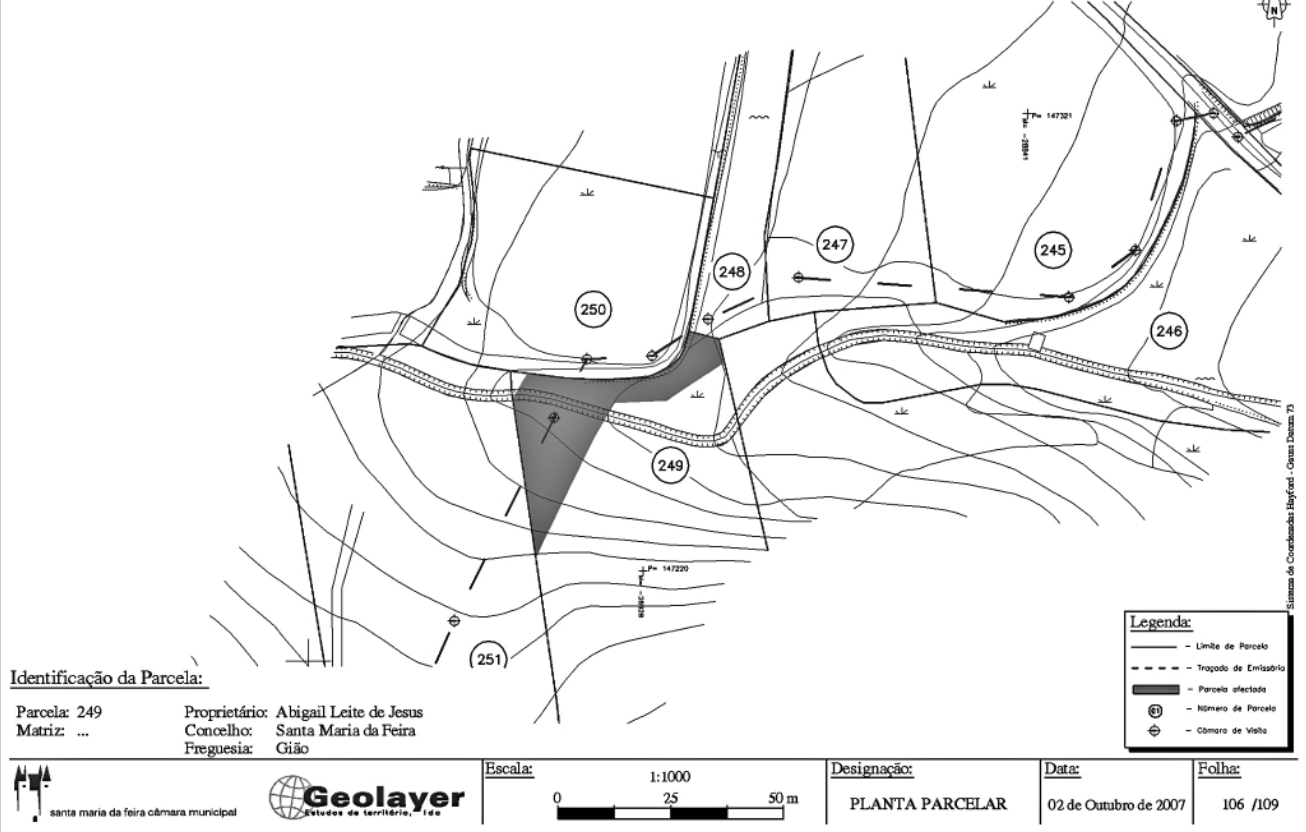
### Interceptor Bacia do Rio Inha (Troço Norte)



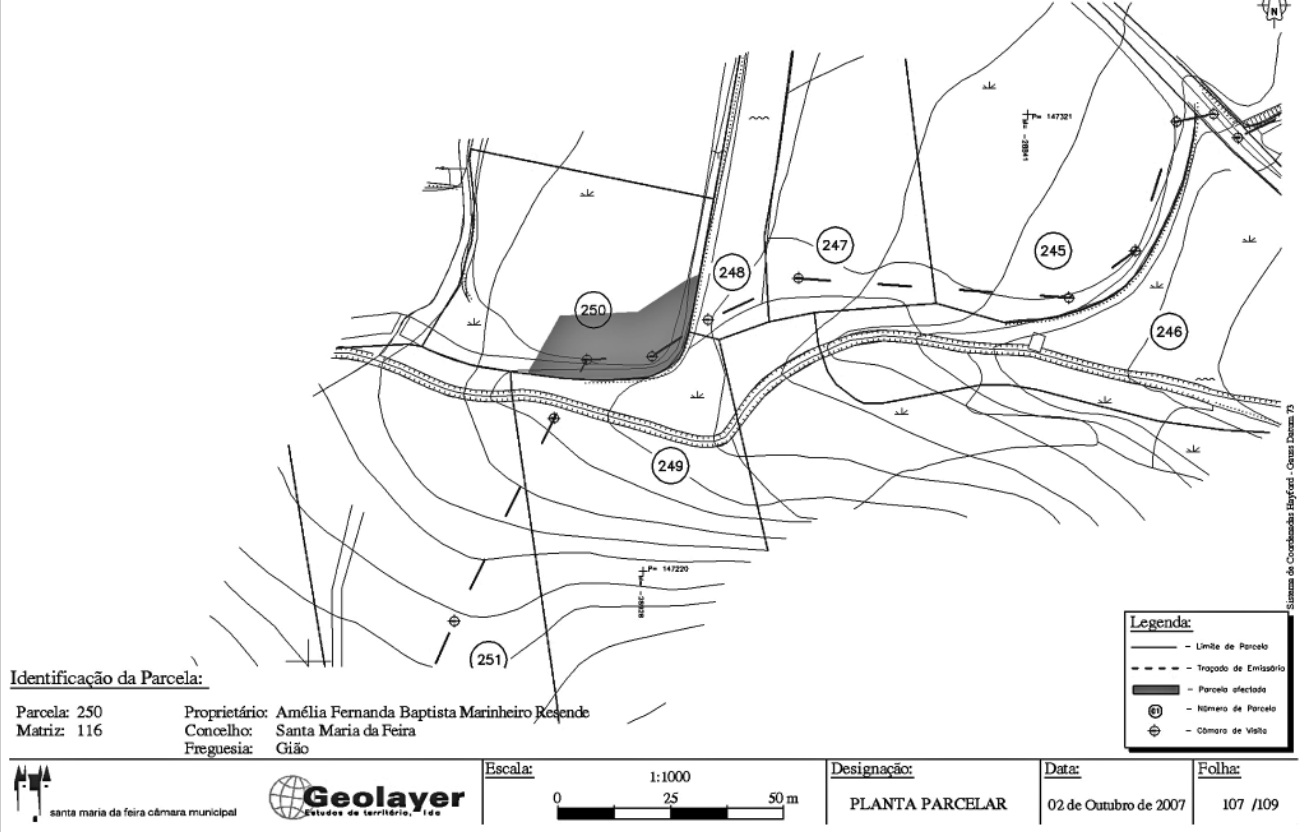
### Interceptor Bacia do Rio Inha (Troço Norte)



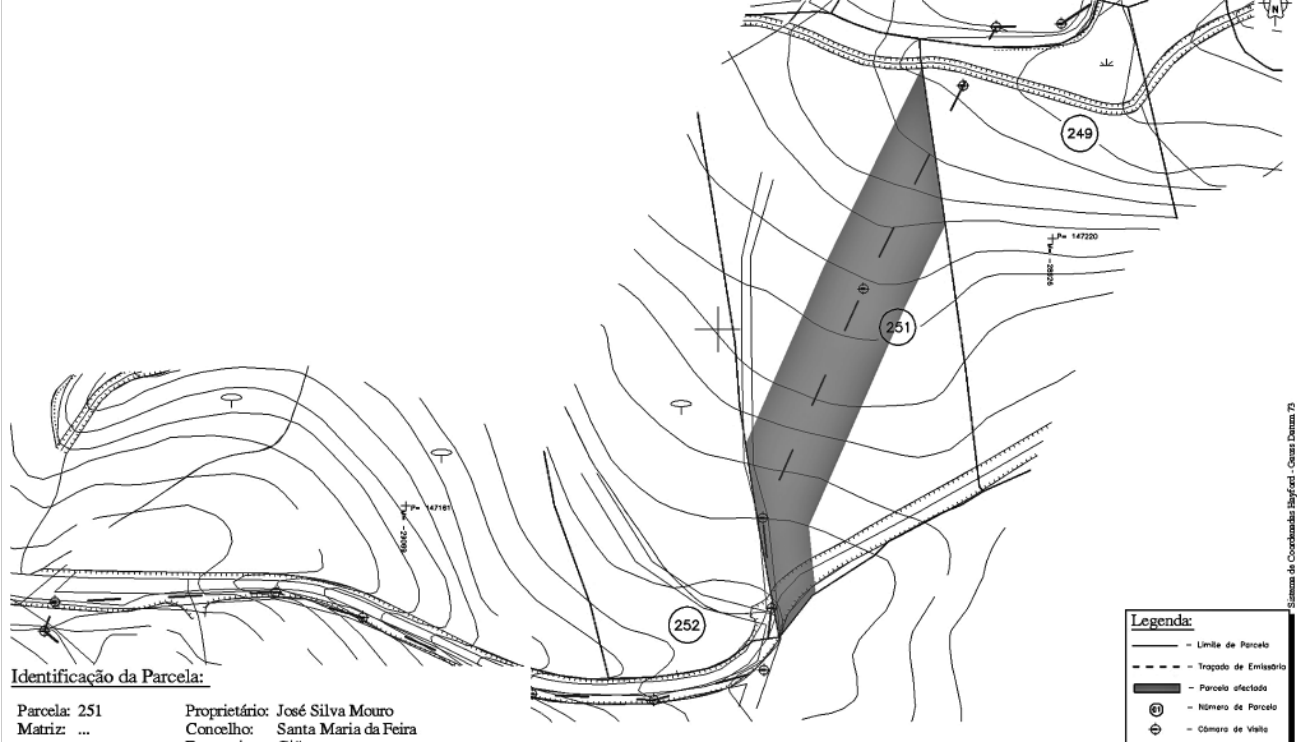
### Interceptor Bacia do Rio Inha (Troço Norte)



### Interceptor Bacia do Rio Inha (Troço Norte)



### Interceptor Bacia do Rio Inha (Troço Norte)






Sistema de Coordenadas UTM - Carta Dem. 73

**Identificação da Parcela:**

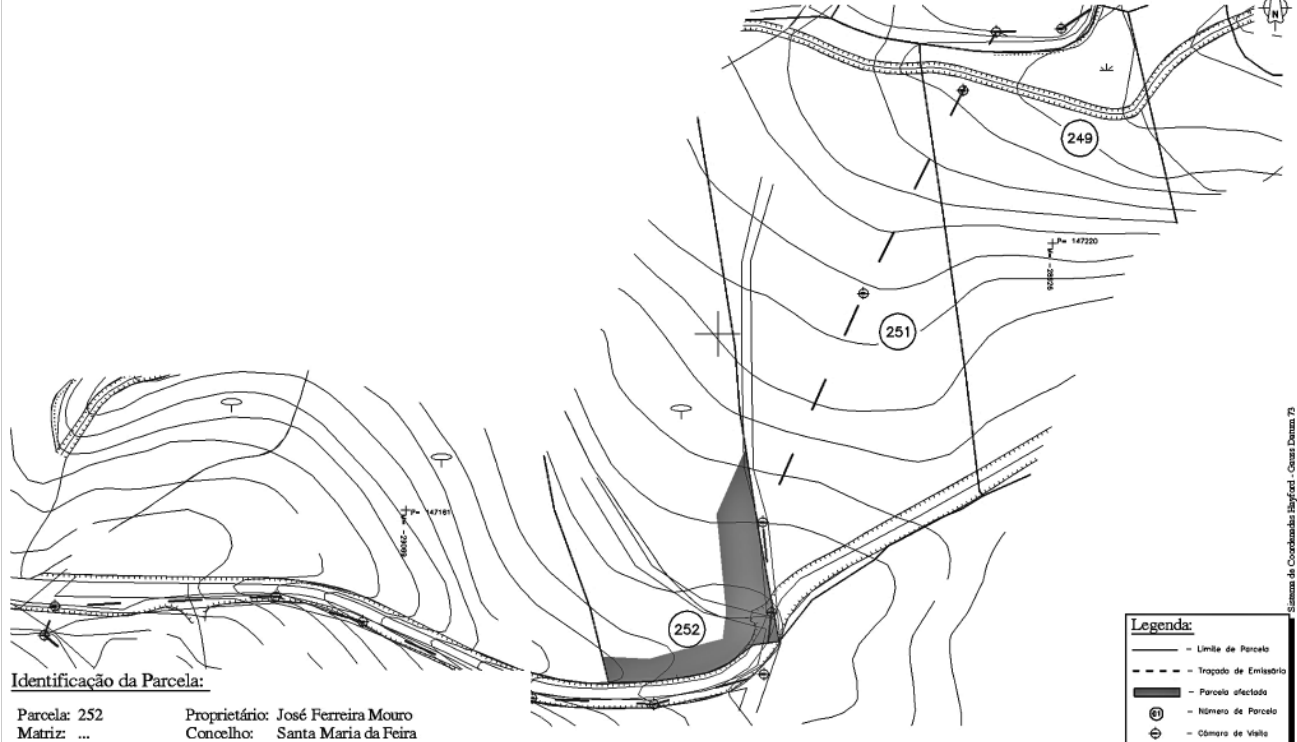
Parcela: 251      Proprietário: José Silva Mouró  
 Matriz: ...      Concelho: Santa Maria da Feira  
 Freguesia: Gião

**Legenda:**

- - - Limite de Parcela
- - - Traçado de Emissário
- Parcela afectada
- ⊕ Número de Parcela
- ⊖ Câmara de Visão

 santa maria da feira câmara municipal	 Geolayer Estudos de território, lda	Escala: 1:1000 	Designação: PLANTA PARCELAR	Data: 02 de Outubro de 2007	Folha: 108 /109
--	---	---	--------------------------------	--------------------------------	--------------------

### Interceptor Bacia do Rio Inha (Troço Norte)






Sistema de Coordenadas UTM - Carta Dem. 73

**Identificação da Parcela:**

Parcela: 252      Proprietário: José Ferreira Mouró  
 Matriz: ...      Concelho: Santa Maria da Feira  
 Freguesia: Gião

**Legenda:**

- - - Limite de Parcela
- - - Traçado de Emissário
- Parcela afectada
- ⊕ Número de Parcela
- ⊖ Câmara de Visão

 santa maria da feira câmara municipal	 Geolayer Estudos de território, lda	Escala: 1:1000 	Designação: PLANTA PARCELAR	Data: 02 de Outubro de 2007	Folha: 109 /109
--	---	---	--------------------------------	--------------------------------	--------------------