

Despacho n.º 20504/2008

Com vista à execução da obra de construção do interceptor de Cruz, integrado na frente de drenagem de Penices (FD 8), no âmbito do sistema multimunicipal de abastecimento de água e saneamento do Vale do Ave, concelho de Vila Nova de Famalicão, veio a Águas do Ave, S. A., criada pelo Decreto-Lei n.º 135/2002, de 14 de Maio, requerer ao Ministro do Ambiente, do Ordenamento do Território e do Desenvolvimento Regional, a constituição de servidão administrativa de aqueduto público subterrâneo sobre 52 e duas parcelas de terreno, estando localizadas 2 na freguesia de Cavalões, 24 na freguesia de Louro, 18 na freguesia de Mouquim e 8 na freguesia de Cruz (São Tiago), todas no concelho de Vila Nova de Famalicão, identificadas no mapa de servidões e assinadas nas plantas anexas ao presente despacho e que dele fazem parte integrante.

Assim, no exercício das competências que me foram delegadas pelo Ministro do Ambiente, do Ordenamento do Território e do Desenvolvimento Regional, nos termos do despacho n.º 16 162/2005, de 5 de Julho, publicado no *Diário da República*, 2.ª série, n.º 141, de 25 de Julho de 2005, nos termos e para os efeitos do disposto nos artigos 1.º, 2.º, 3.º e 5.º do Decreto-Lei n.º 34 021, de 11 de Outubro de 1944, e no artigo 8.º do Código das Expropriações, aprovado pela Lei n.º 168/99, de 18 de Setembro, e com os fundamentos constantes da informação n.º 117/DSO/2008, de 30 de Abril, da Direcção-Geral do Ordenamento do Território e Desenvolvimento Urbano, determino o seguinte:

1 — As 52 parcelas de terreno identificadas no mapa e plantas que se publicam em anexo ao presente despacho e que dele fazem parte integrante ficam, de ora em diante, oneradas com carácter permanente, pela constituição de servidão administrativa de aqueduto público subterrâneo, a favor de Águas do Ave, S. A.

2 — A servidão a que se refere o número anterior incide sobre uma faixa de 3 m de largura (1,5 m para cada lado do eixo longitudinal do colector) e 6551,97 m de comprimento, e implica:

- a) A ocupação permanente do subsolo na zona de instalação do interceptor de drenagem de águas residuais e respectivos acessórios, incluindo as caixas de visita;
- b) A proibição de mobilizar o solo a mais de 50 cm de profundidade numa faixa de 1 m para cada lado do eixo longitudinal do colector;
- c) A proibição de plantio de árvores e arbustos cuja raiz atinja profundidades superiores a 0,4 m numa faixa de 3 m (1,5 m para cada lado do eixo longitudinal do colector);
- d) A proibição de qualquer construção a uma distância inferior a 1,5 m para cada lado do eixo longitudinal do colector.

3 — É permitida a ocupação e utilização temporária de uma faixa de trabalho de 10 m (5 m para cada lado do eixo longitudinal do colector) para a execução das obras de construção durante a fase de instalação do interceptor de drenagem de águas residuais.

4 — A obrigação dos actuais e subsequentes proprietários, arrendatários ou a qualquer outro título possuidores dos terrenos de reconhecerem, da presente data em diante, a servidão administrativa de aqueduto público subterrâneo ora constituída, bem como a zona aérea ou subterrânea de incidência, mantendo livre a respectiva área, e a consentirem, sempre que se mostre necessário, no seu acesso e ocupação pela entidade beneficiária da servidão, nos termos e para os efeitos do preceituado nos artigos 1.º e 2.º do Decreto-Lei n.º 34 021, de 11 de Outubro de 1944.

5 — Os encargos com a servidão administrativa constituída são da responsabilidade da sociedade Águas do Ave, S. A.

24 de Julho de 2008. — O Secretário de Estado do Ordenamento do Território e das Cidades, *João Manuel Machado Ferrão*.

Mapa de áreas

Interceptor de Cruz — FD8

Parcela	Nome e morada dos interessados	Freguesia/concelho	Matriz	Descrição predial	Confrontações	Natureza da parcela	Área (metros quadrados)
01	Mário da Silva Oliveira Rua da Arca, n.º 50 — Cavalões 4760-431 — Vila Nova de Famalicão	Cavalões V. N. Famalicão	R—434	25680	Norte: Rio Este Sul: Ribeiro Nascente: Domingos Macedo de Araújo Poente: Ribeiro	RAN e REN. Dominio Público Hídrico.	539,57
02	Aires Aguiar Mesquita Rua António Amorim, n.º 140 — Beiriz 4495-348 — Póvoa de Varzim	Cavalões V. N. Famalicão	R—460	31678	Norte: Rio Este Sul: David Ferreira de Oliveira Nascente: Caminho Público Poente: Domingos Macedo de Araújo	RAN e REN. Dominio Público Hídrico.	7,80
03	Isaque Brandão de Araújo Rua de Ribeirão, n.º 47 4760-447 — Vila Nova de Famalicão	Louro V. N. Famalicão	R—515	19596	Norte: Rio Este Sul: Ribeiro Nascente: Mário Alves Poente: Limite de Freguesia	RAN e REN. Dominio Público Hídrico.	268,08
04	Proprietário: Carlos A. Trovisqueira Jácome e Maria A. Trov. Jácome Lugar da Igreja — Jesufrei	Louro V. N. Famalicão	R—521	Omisso	Norte: José Pinho e Outros Sul: Ribeiro Nascente: Herds. António de Castro e Caminho Poente: Mário Alves	RAN e REN.	783,70

Parcela	Nome e morada dos interessados	Freguesia/concelho	Matriz	Descrição predial	Confrontações	Natureza da parcela	Área (metros quadrados)
	4770-160 — Vila Nova de Famalicão Arrendatário: Manuel Martins de Oliveira Lugar de Outeiro Levado — Louro 4760-547 — Vila Nova de Famalicão						
05	Maria da Costa e Castro A/C Joaquim Costa Faria (Procurador) Rua Comendador Costa e Sá, n.º 390 — Louro 4760-783 — Vila Nova de Famalicão	Louro V. N. Famalicão	R — 491	399/041196	Norte: Manuel Queirós e Outro Sul: Ribeiro Nascente: Benedito Rodrigues da Costa Poente: Caminho Público	RAN e REN.	195,28
06	Proprietário: Amadeu Pinho da Costa Rua Requião, n.º 253 — Minhotães 4775-151 — Barcelos Arrendatário: António Sérgio Matos Costa Rua Requião, n.º 253 — Minhotães 4775-151 Barcelos	Louro V. N. Famalicão	R — 490	384/311095	Norte: Manuel Queirós e Outro Sul: Ribeiro Nascente: Álvaro Ferreira de Azevedo Poente: Herds. António Oliveira Castro	RAN e REN. Domínio Público Hídrico.	394,82
07	Paulo Joaquim Carvalho Rodrigues de Araújo Travessa N. Sr.ª de Fátima, n.º 13 — Louro 4760 — Vila Nova de Famalicão	Louro V. N. Famalicão	R — 485	17707	Norte: Maria do Carmo da Silva Oliveira Sul: Benedito da Costa e Ribeiro Nascente: Artur Carvalho de Faria Poente: Artur Carvalho de Faria	RAN e REN. Domínio Público Hídrico.	108,63
08	José Luís Carvalho Amorim Rua José Joaquim Ribeiro Campos, n.º 13 4760-360 — Vila Nova de Famalicão	Louro V. N. Famalicão	R — 486	63501	Norte: Caminho Sul: Ribeiro Nascente: Álvaro Pereira e Outro Poente: Álvaro Ferreira de Azevedo	RAN e REN. Domínio Público Hídrico.	79,45
09	Maria Assunção Moreira Costa Rua N. Sr.ª de Fátima, n.º 68 — Louro 4760-561 — Vila Nova de Famalicão	Louro V. N. Famalicão	R — 489	00252/270493	Norte: Artur Carvalho de Faria Sul: Carlos Correia da Silva Nascente: António da Silva Poente: Ribeiro	RAN e REN. Domínio Público Hídrico.	208,66
10	C.C.H. de Carlos Correia da Silva A/C Alzira da Costa Ferreira Travessa das Viegas, n.º 7 — Louro 4760-584 — Vila Nova de Famalicão	Louro V. N. Famalicão	R — 492	00294/240694	Norte: António da Silva, Outros e Caminho Sul: Ribeiro Nascente: Clemente Correia da Silva Poente: Caminho	RAN.	486,12
11	Maria do Carmo Silva Oliveira Rua Comendador Costa e Sá, n.º 230 — Louro 4760-783 — Vila Nova de Famalicão	Louro V. N. Famalicão	R — 690	Omisso	Norte: Aides Pereira da Silva Sul: Ribeiro Nascente: Caminho Público Poente: Carlos Correia da Silva	RAN. Domínio Público Hídrico.	267,54
12	Pedro José Fernandes Martins Rua Comendador Costa e Sá, n.º 189 — Louro 4760-783 — Vila Nova de Famalicão	Louro V. N. Famalicão	R — 495	00331/130395	Norte: Caminho Público Sul: Ribeiro Nascente: Caminho Público Poente: Caminho Público	RAN. Domínio Público Hídrico.	569,22

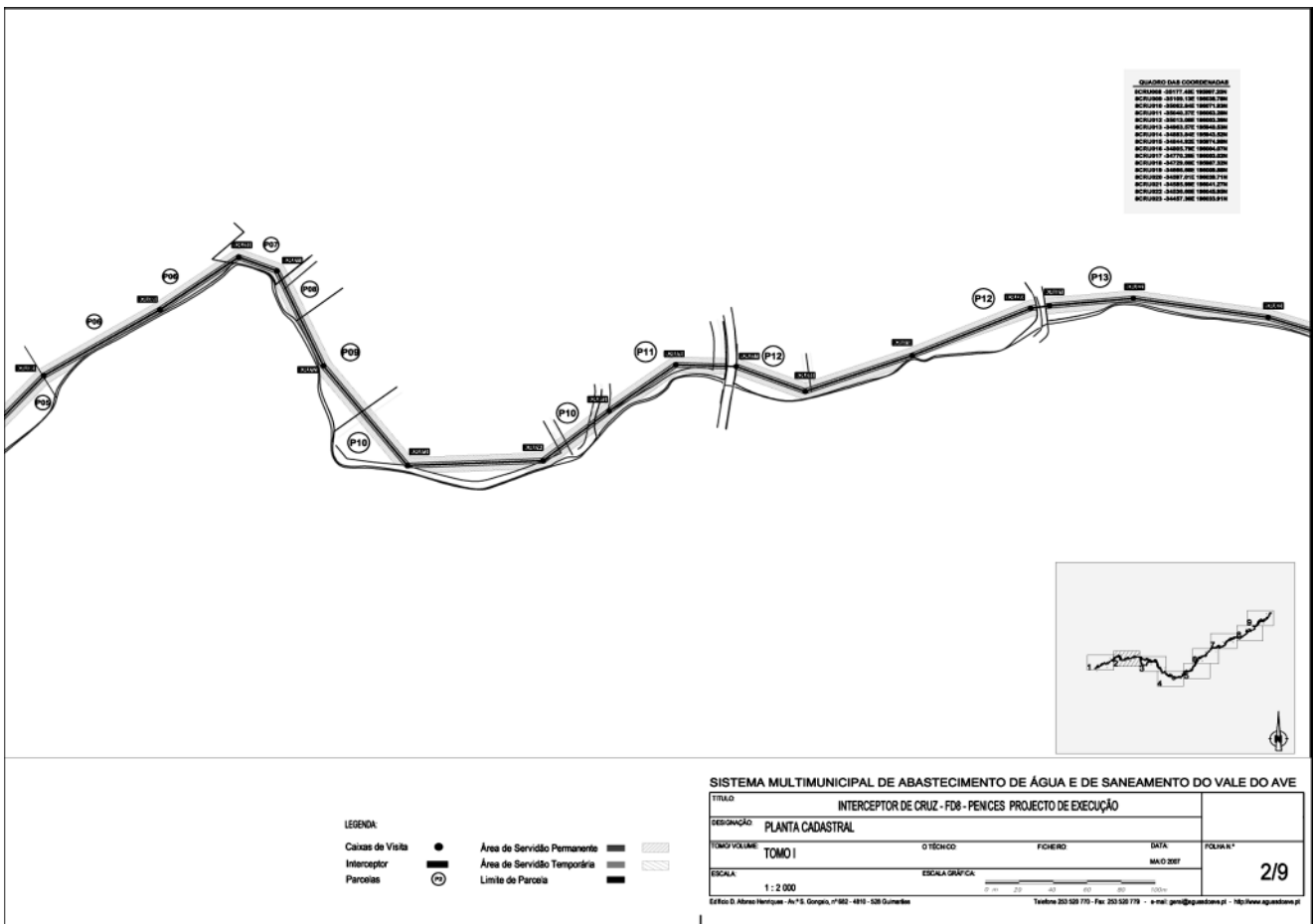
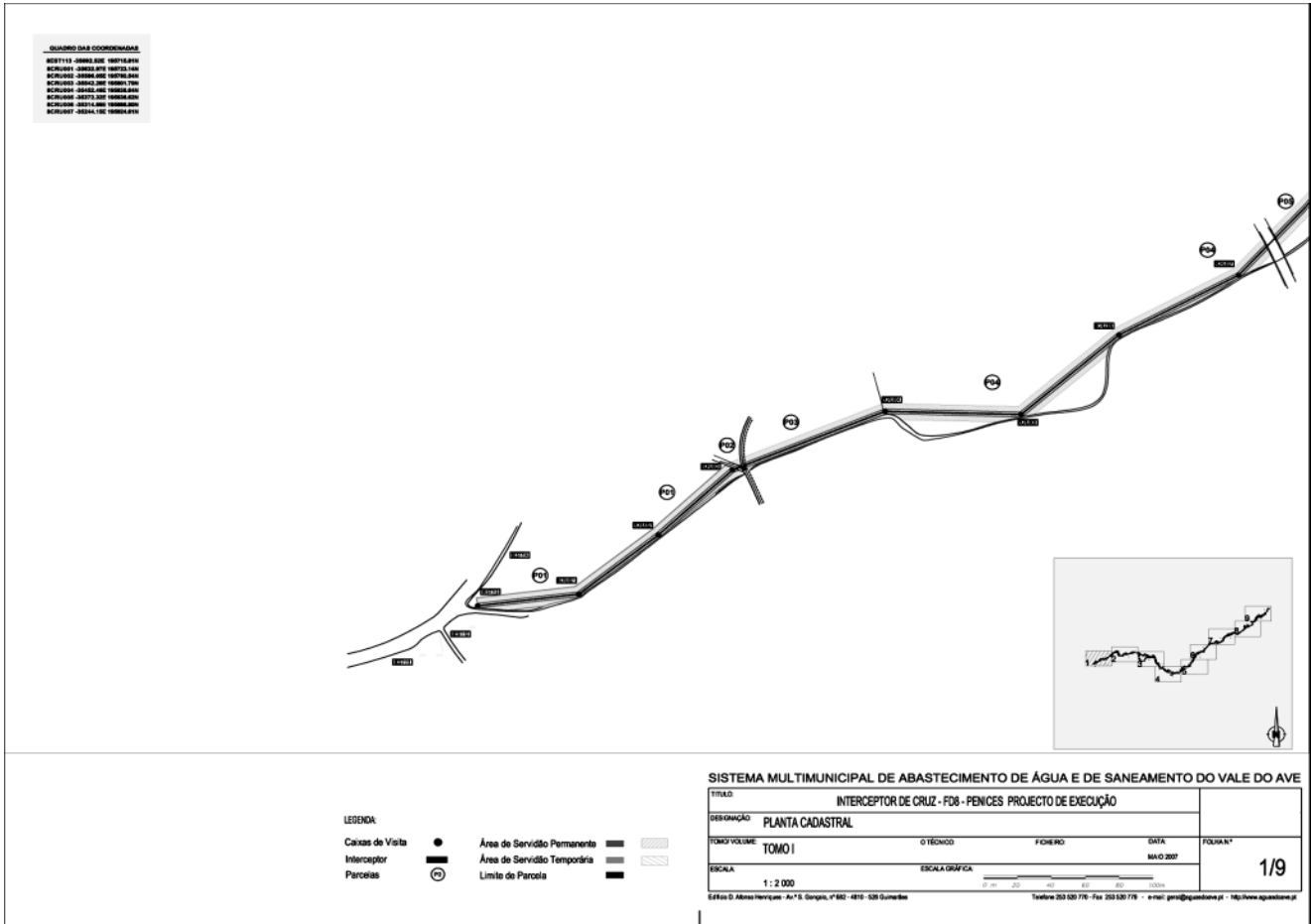
Parcela	Nome e morada dos interessados	Freguesia/concelho	Matriz	Descrição predial	Confrontações	Natureza da parcela	Área (metros quadrados)
13	Proprietário: Duarte Benardino Lemos Gonçalves da Costa Rua Infanta D. Maria, n.º 39 — 5.º DTO 4050-350 — Porto Arrendatário: Serafim Carneiro Araújo Rua Manuel Gonçalves Costa, n.º 55 — Louro 4760-558 — Vila Nova de Famalicão	Louro V. N. Famalicão	R — 676	00486/271099	Norte: Estrada Municipal Sul: Ribeiro e Serafim Sampaio Nogueira Nascente: Lote A Poente: Caminho Público	RAN. Domínio Público Hídrico.	630,40
14	C. C. H. António Martins de Oliveira Barros A/C de Celina Marques Andrade Lugar de Penedo — Minhotães 4775-150 — Barcelos	Louro V. N. Famalicão	R — 300	00372/070395	Norte: Benardino Gonçalves da Costa Sul: Ribeiro Nascente: Ribeiro Poente: Ribeiro	RAN.	948,88
15	Alberto da Costa Araújo Rua Manuel Gonçalves da Costa, n.º 23 — Pídre — Louro 4760-000 — Vila Nova de Famalicão	Louro V. N. Famalicão	R — 294	00062/200987	Norte: Urbano do Próprio e Caminho Sul: Ribeiro Nascente: Adelino Carvalho Coelho Poente: Caminho	RAN. Domínio Público Hídrico.	321,70
16	Adelino Carvalho Coelho Rua Manuel Gonçalves da Costa, n.º 13 — Louro 4760-558 — Vila Nova de Famalicão	Louro V. N. Famalicão	R — 292	Omisso	Norte: Urbano do Próprio Sul: Ribeiro Nascente: Ribeiro Poente: Alberto da Costa Araújo	RAN. Domínio Público Hídrico.	89,96
17	Manuel Carvalho da Silva Rua Maria da Fonte, n.º 10 — Louro 4760-590 — Vila Nova de Famalicão	Louro V. N. Famalicão	R — 292	Omisso	Norte: Urbano do Próprio Sul: Ribeiro Nascente: Herds. de Ernesto Araújo Carvahó Poente: Adelino Carvalho Coelho	RAN. Domínio Público Hídrico.	85,94
18	António Ernesto de Carvalho Pereira Rua Padre Domingos J. Pereira, n.º 1060 4760-563 — Vila Nova de Famalicão	Louro V. N. Famalicão	R — 292	Omisso	Norte: Adelaide Fernandes Sul: Caminho Nascente: Estrada Poente: Ribeiro	RAN. Domínio Público Hídrico.	298,84
19	José Rego, L. ^{da} A/C José da Silva Rego Lugar de Travassos — Louro 4760 — Vila Nova de Famalicão	Louro V. N. Famalicão	R — 637	41432	Norte: Caminho do Santo do Monte Sul: Urbano do Próprio Nascente: Urbano do Próprio Poente: Ribeiro	RAN. Domínio Público Hídrico.	414,04
20	Proprietário: Parcelas — Empreendimentos Imobiliários, L. ^{da} A/C de Manuel Alves Nogueira de Sousa Lopes Rua Ernesto Carvalho, n.º 46 — Louro 4760-553 — Vila Nova de Famalicão Arrendatário: Ana Maria Domingues Rua 1.º de Maio, n.º 16 — Louro 4760-533 — Vila Nova de Famalicão	Louro V. N. Famalicão	U — 165	45892	Norte: José da Silva Rego Sul: José da Silva Rego Nascente: Caminho de Servidão Poente: José da Silva Rego	RAN. Domínio Público Hídrico.	65,97
21	José da Silva Rego Rua de Santo Ovídio, n.º 1 — Louro 4760-826 — Vila Nova de Famalicão	Louro V. N. Famalicão	R — 270	46067	Norte: Caminho, Maria Machado, José da Silva e outros Sul: Maria da Conceição Costa Araújo e outros	RAN. Domínio Público Hídrico.	892,29

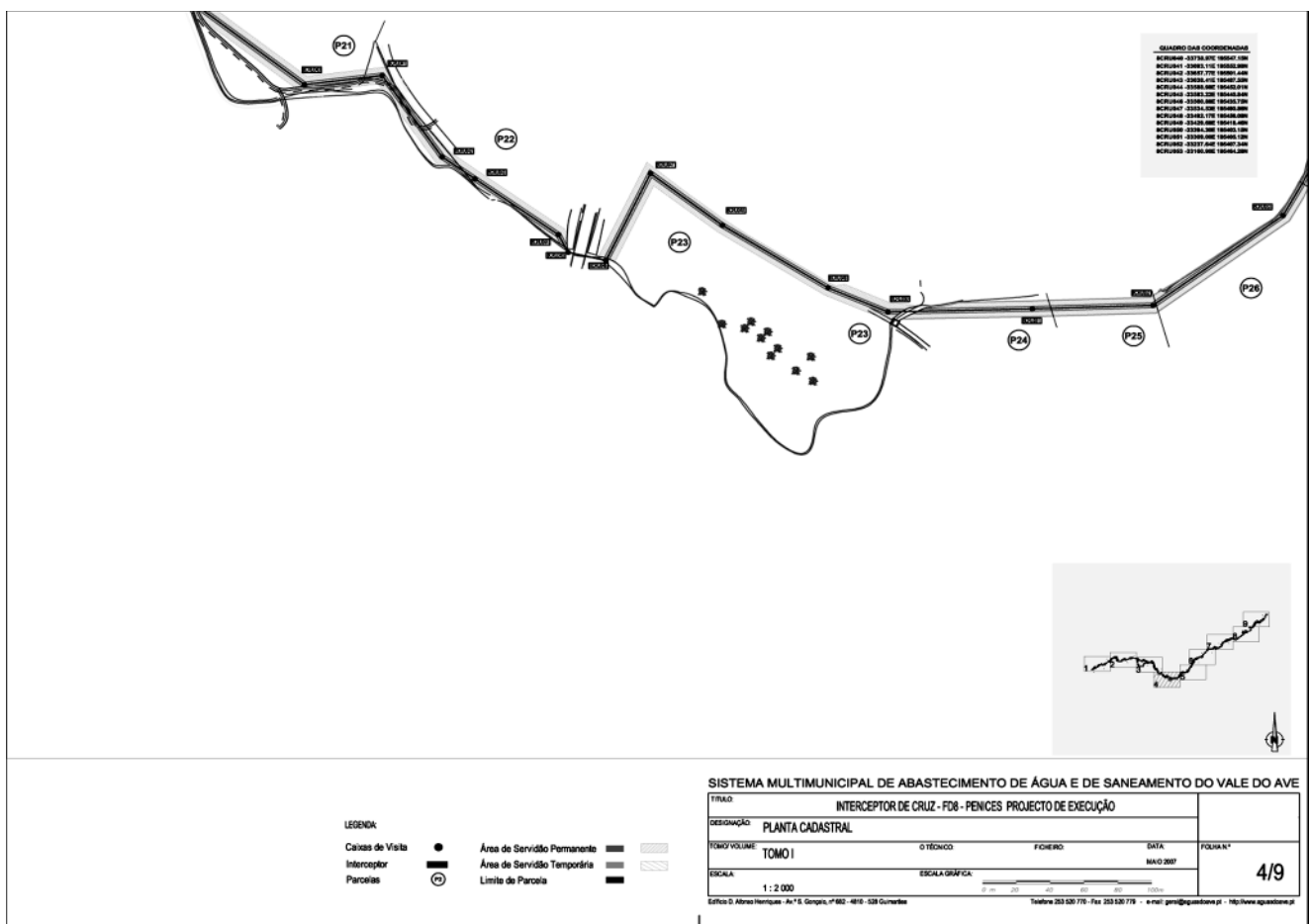
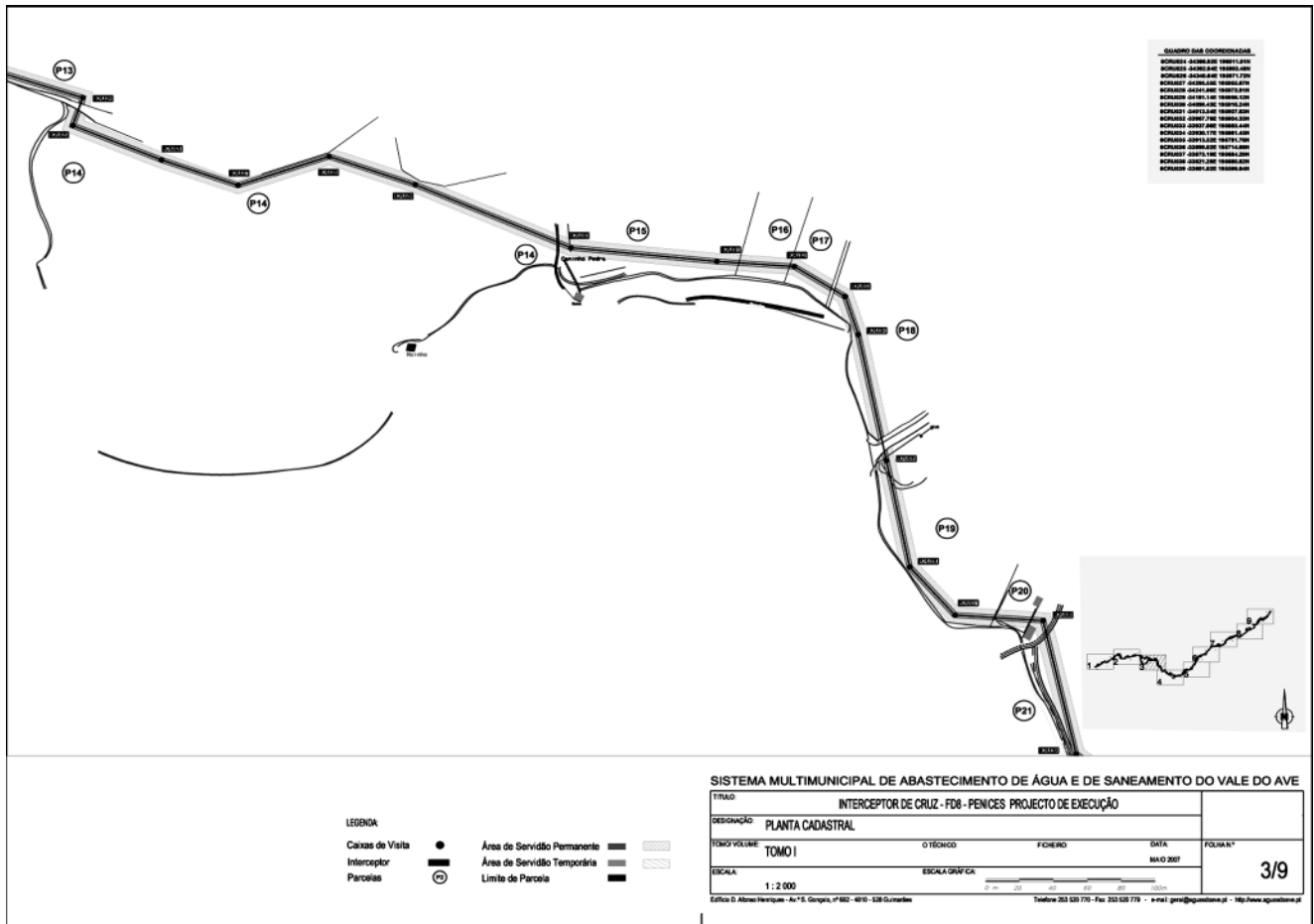
Parcela	Nome e morada dos interessados	Freguesia/concelho	Matriz	Descrição predial	Confrontações	Natureza da parcela	Área (metros quadrados)
					Nascente: Estrada Poente: Caminho		
22	Carlos Alberto Silva Rego Lugar de Auzende — Louro 4760-000 — Vila Nova de Famalicão	Louro V. N. Famalicão	R — 271	46067	Norte: Herds. de Ernesto Araújo Carvalho e outro Sul: Ribeiro Nascente: Estrada Poente: Herds. de Ernesto Araújo Carvalho e outro	RAN. Domínio Público Hídrico.	232,13
23	Manuel Alves Nogueira de Sousa Lopes Rua Dr. Carlos Araújo Chaves, n.º 50 — Louro 4760-551 — Vila Nova de Famalicão	Louro V. N. Famalicão	R — 180	59431	Norte: Lauro Garcia da Costa Gomes Sul: Ribeiro e Manuel de Sousa Lopes Nascente: Ribeiro Poente: Estrada e Ribeiro	RAN.	702,51
24	Proprietário: Lauro Gracia da Costa Gomes A/C de Maria de Lurdes Ferreira Gomes Rua Dr. Carlos Araújo Chaves, n.º 70 — Louro 4760-551 — Vila Nova de Famalicão Arrendatário: Maria de Lurdes Ferreira Gomes Rua Dr. Carlos Araújo Chaves, n.º 70 — Louro 4760-551 — Vila Nova de Famalicão	Louro V. N. Famalicão	R — 181	00190/091091	Norte: Ribeiro Sul: Manuel António Alves Nascente: Manuel António Alves Poente: Manuel de Sousa Lopes	RAN. Domínio Público Hídrico.	236,4
25	Manuel Gomes Alves Rua Dr. Carlos Araújo Chaves, n.º 68 — Louro 4760-551 — Vila Nova de Famalicão	Louro V. N. Famalicão	R — 182	Omisso	Norte: Ribeiro Sul: Herds. José António Alves e Lauro G. Costa Gomes Nascente: Lauro Gracia da Costa Gomes Poente: Caminho de Servidão	RAN. Domínio Público Hídrico.	187,23
26	Proprietário: Lauro Gracia da Costa Gomes A/C de Maria de Lurdes Ferreira Gomes Rua Dr. Carlos Araújo Chaves, n.º 70 — Louro 4760-551 — Vila Nova de Famalicão Arrendatário: Maria de Lurdes Ferreira Gomes Rua Dr. Carlos Araújo Chaves, n.º 70 — Louro 4760-551 — Vila Nova de Famalicão	Louro V. N. Famalicão	R — 193	199/091091	Norte: Ribeiro Sul: Caminho Nascente: Limite de Freguesia com Mouquim Poente: José António Alves	RAN. Domínio Público Hídrico.	351,10
27	Manuel Correia Gomes Rua Cruzeiro da Independência, n.º 25 — Mouquim 4770-360 — Vila Nova de Famalicão	Mouquim V. N. Famalicão	R — 479	Omisso	Norte: Caminho Público e Ribeiro Sul: Caminho Público e Ribeiro Nascente: Caminho Público e Herdeiros de Justina Poente: Limite de Freguesia e José Alves	RAN.	1,012,17
28	José Fernando Oliveira Pimenta de Araújo Quinta de Tarrío, Rua de Tarrío, n.º 463 — Mouquim 4770-369 — Vila Nova de Famalicão	Mouquim V. N. Famalicão	R — 461	00245/250599	Norte: Ribeiro Sul: Manuel Fernandes Alves Pimenta de Araújo	RAN. Domínio Público Hídrico.	459,13


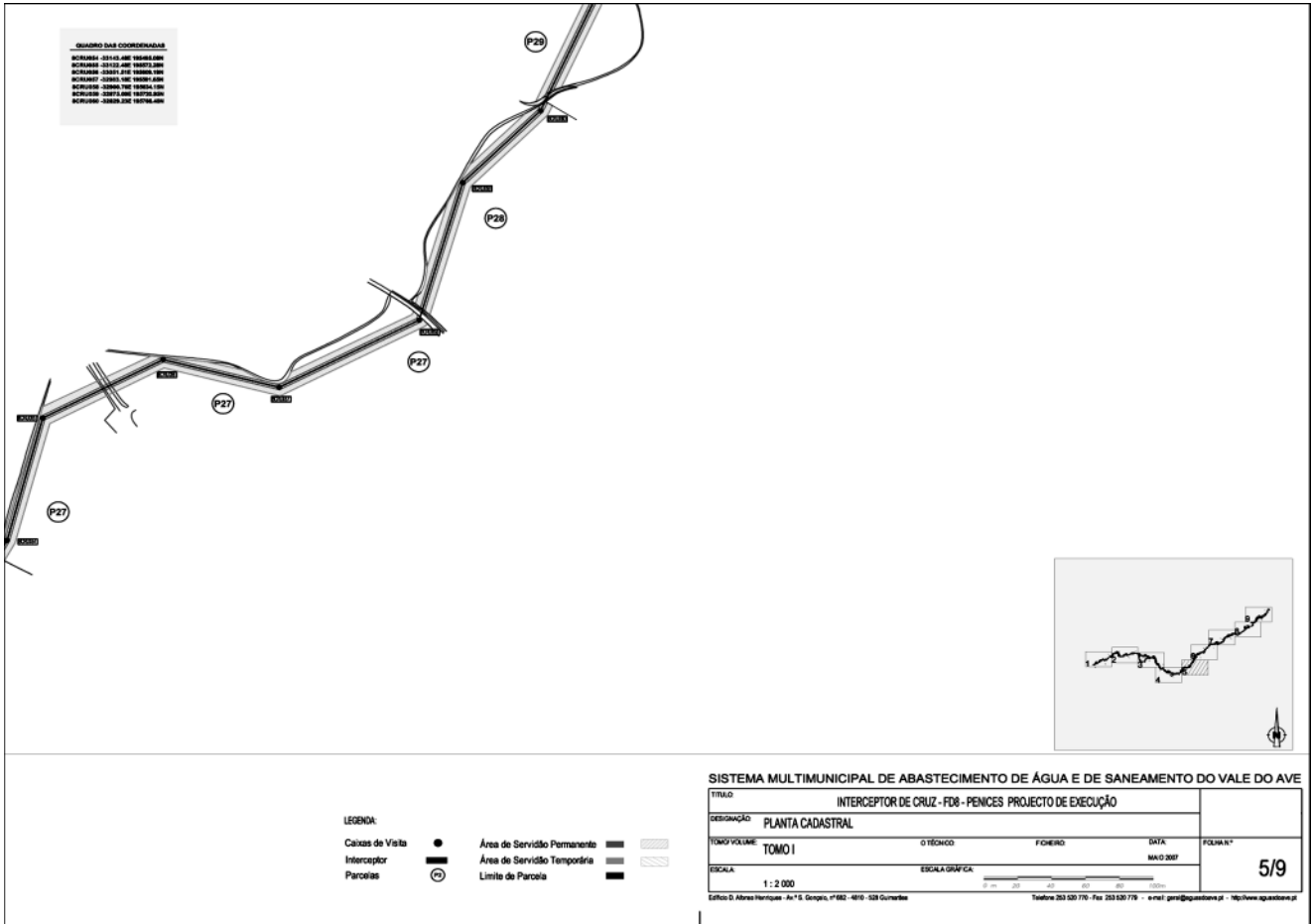
Parcela	Nome e morada dos interessados	Freguesia/concelho	Matriz	Descrição predial	Confrontações	Natureza da parcela	Área (metros quadrados)
					Nascente: Manuel Fernandes Alves Pimenta de Araújo Poente: Caminho		
29	Proprietário: António da Costa Correia Rua da Gandra, n.º 511 — Mouquim 4770-359 — Vila Nova de Famalicão Arrendatário: Mário da Silva Oliveira Rua da Arca, n.º 50 — Cavalões 4760-431 — Vila Nova de Famalicão	Mouquim V. N. Famalicão	R — 349	33040	Norte: Estrada Sul: Ribeiro Nascente: Herds. de Emília Pimheiro da Costa e Outro Poente: Joaquim Ribeiro Rodrigues	RAN.	278,51
30	Joaquim da Costa Araújo Fontes Rua das Alminhas, n.º 160 — Mouquim 4770-359 — Vila Nova de Famalicão	Mouquim V. N. Famalicão	R — 347	00169/161293	Norte: Armindo Ferreira de Araújo Sul: Ribeiro Nascente: Urbano do Próprio Poente: António da Costa Correia	RAN. Domínio Público Hídrico.	118,57
31	Maria José da Costa Araújo Fontes Lugar da Gandra — Mouquim 4770-000 — Vila Nova de Famalicão	Mouquim V. N. Famalicão	U — 505	Omisso	Norte: Armindo Ferreira de Araújo Sul: Ribeiro Nascente: Caminho de Servidão e António C. Correia Poente: José da Costa Fontes e Outro	RAN. Domínio Público Hídrico.	119,64
32	Maria Amélia de Carvalho Rua do Barroco, n.º 26 — Mouquim 4770-352 — Vila Nova de Famalicão	Mouquim V. N. Famalicão	R — 341	Omisso	Norte: Amaro Ferreira Sul: Ribeiro Nascente: REFER Poente: Avelino Araújo Fontes	RAN.	313,99
33	José Ferreira Fernandes Rua do Pego, n.º 421 — Mouquim 4770-366 — Vila Nova de Famalicão	Mouquim V. N. Famalicão	R — 302	Omisso	Norte: Joaquim Pinheiro da Costa Sul: José Ferreira e Ribeiro Nascente: Estrada Poente: Caminho-de-Ferro	RAN.	386,10
34	José Fernando Oliveira Pimenta e Araújo Quinta de Tarrío, n.º 463 — Mouquim 4770-369 — Vila Nova de Famalicão	Mouquim V. N. Famalicão	R — 219	Omisso	Norte: Caminho Sul: Ribeiro Nascente: Herds. de Avelino Araújo de Castro Poente: Estrada	RAN. Domínio Público Hídrico.	1,443,50
35	Filomena da Conceição Gomes Oliveira Rua da Juncosa, n.º 750 — Mouquim 4770-369 — Vila Nova de Famalicão	Mouquim V. N. Famalicão	R — 211	00231/090498	Norte: Herds. de Adelino de Araújo Castro Sul: Eng. Fernando Pimenta, Servidão e Ribeiro Nascente: José da Costa Araújo Poente: Eng. Fernando Pimenta	RAN. Domínio Público Hídrico.	33,21
36	José Joaquim Ferreira Araújo Rua da Juncosa, n.º 658 — Mouquim 4770-369 — Vila Nova de Famalicão	Mouquim V. N. Famalicão	R — 210	00128/291193	Norte: Manuel Marques de Oliveira Sul: António Campos Guimarães Nascente: Estrada Poente: Manuel Marques de Oliveira	RAN. Domínio Público Hídrico.	28,05

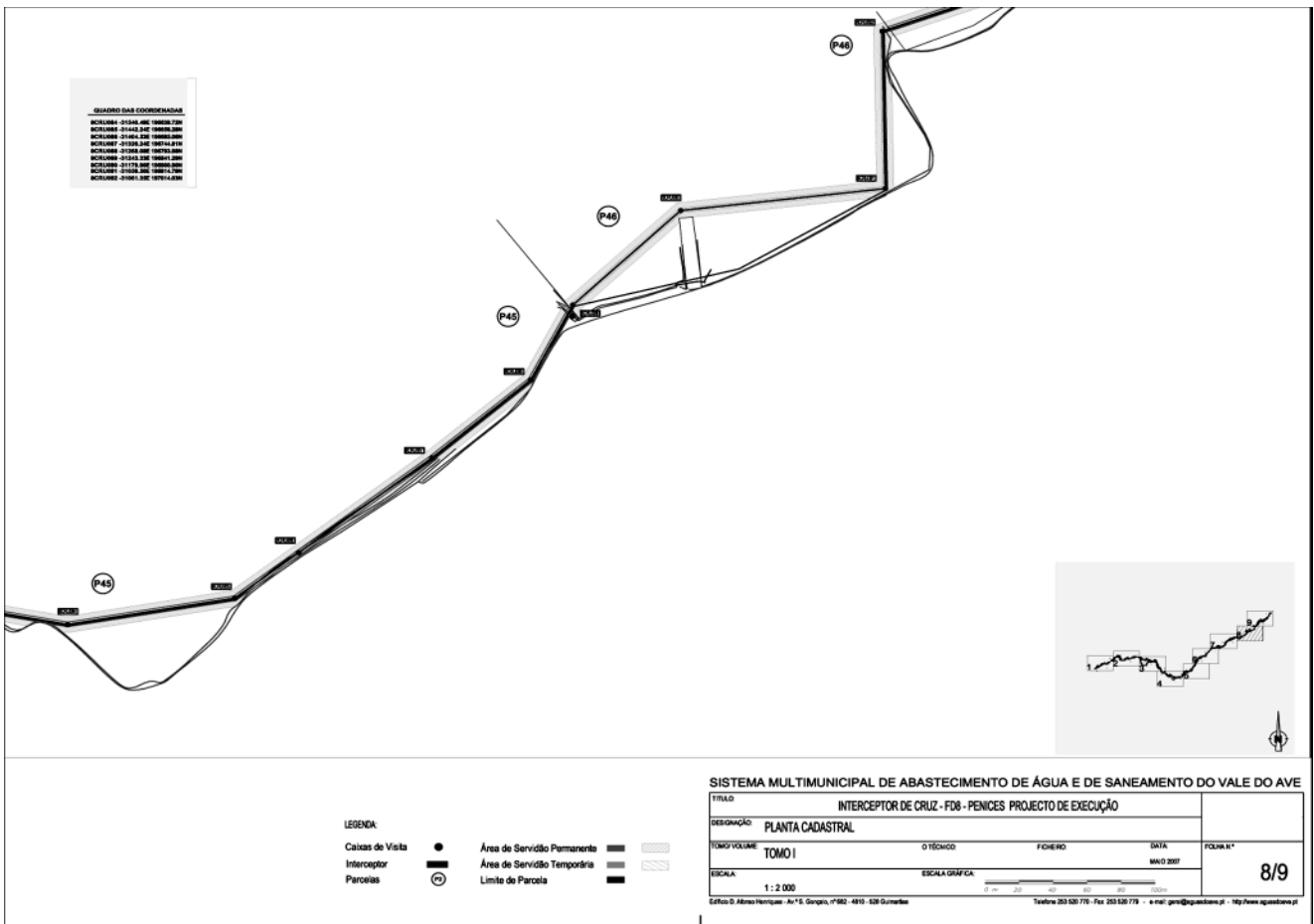
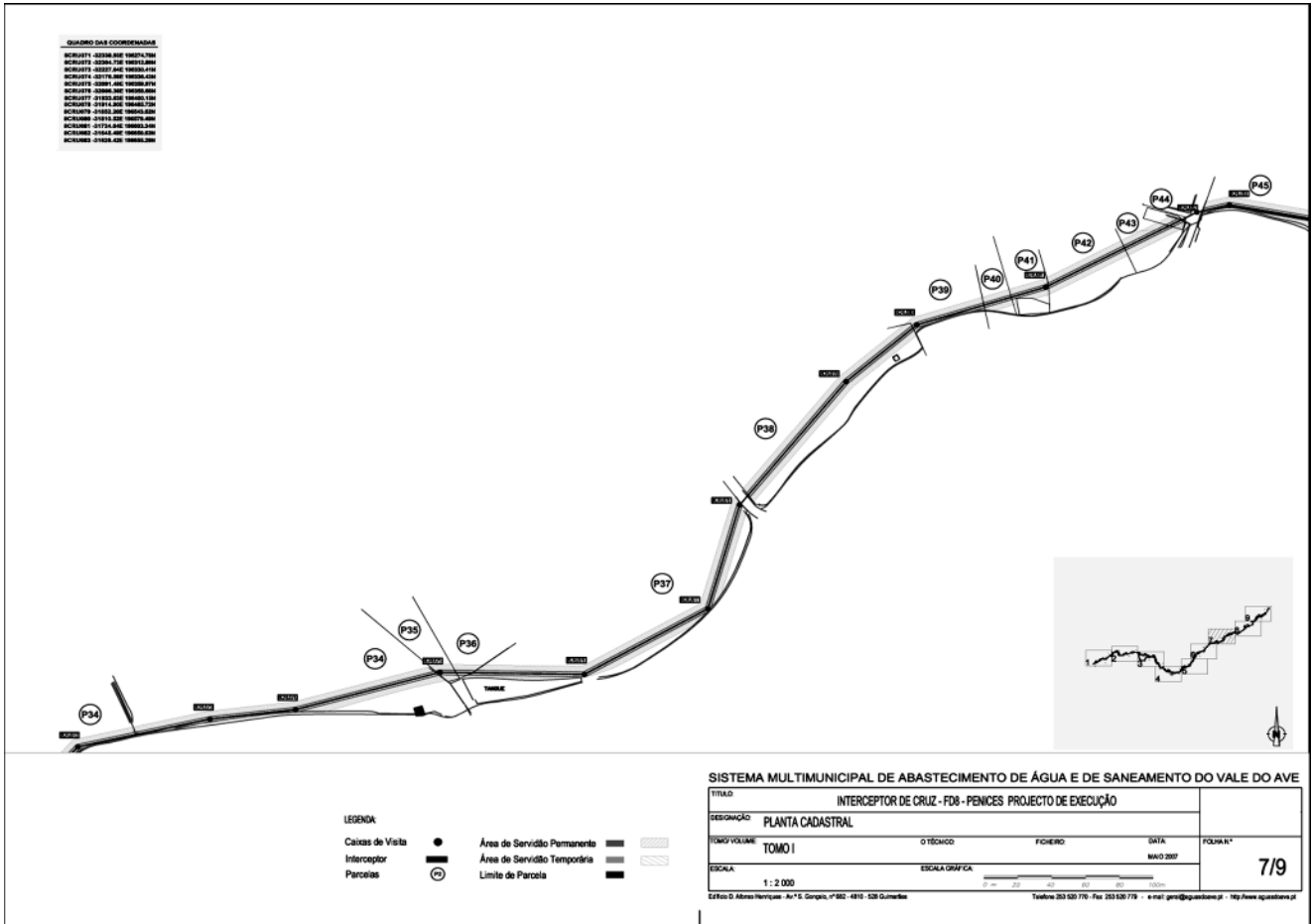
Parcela	Nome e morada dos interessados	Freguesia/concelho	Matriz	Descrição predial	Confrontações	Natureza da parcela	Área (metros quadrados)
37	José Fernando Oliveira Pimenta de Araújo Quinta de Tarrío, Rua de Tarrío, n.º 463 — Mouquim 4760-369 — Vila Nova de Famalicão	Mouquim V. N. Famalicão	R — 439	00129/291193	Norte: José da Costa Araújo Sul: Rio e Fernando Pimenta Alves Araújo Nascente: Caminho Público Poente: Rosa Leite Gomes	RAN. Domínio Público Hídrico.	657,94
38	Proprietário: Manuel Marques de Oliveira Rua da Juncosa, n.º 750 — Mouquim 4770-369 — Vila Nova de Famalicão Arrendatário: Sociedade Agrícola Bovifama, Lda A/C de Sr. José Luís Castro Rua da Juncosa, n.º 643 — Mouquim 4770-369 — Vila Nova de Famalicão	Mouquim V. N. Famalicão	R — 172	00229/090488	Norte: Joaquim Leite da Costa Gomes Sul: Ribeiro Nascente: Herds. de Manuel Dinis Correia Poente: Caminho	RAN. Domínio Público Hídrico.	431,87
39	António Rodrigues Ferreira Rua de Tarrío, n.º 337 — Mouquim 4770-369 — Vila Nova de Famalicão	Mouquim V. N. Famalicão	R — 171	57537	Norte: Herds. de Manuel Dinis Correia Sul: Manuel Marques de Oliveira Nascente: Manuel Marques de Oliveira Poente: Herds. de Manuel Dinis Correia	RAN. Domínio Público Hídrico.	94,94
40	José Joaquim Ferreira Araújo e outros herdeiros Rua da Juncosa, n.º 658 — Mouquim 4770-369 — Vila Nova de Famalicão	Mouquim V. N. Famalicão	R — 174	19909	Norte: Sílvio Moreira Pinto Sul: Ribeiro Nascente: Ana Leite Gomes Poente: Herds. de Manuel Dinis Correia e Outro	RAN. Domínio Público Hídrico.	50,88
41	António Augusto Gomes de Oliveira e Filomena C. G. Oliveira Rua da Juncosa, n.º 750 — Mouquim 4770-369 — Vila Nova de Famalicão	Mouquim V. N. Famalicão	R — 175	Omisso	Norte: Sílvio Moreira Pinto Sul: Alice Araújo Nascente: Sílvio Moreira Pinto Poente: Manuel Campos Moreira de Castro	RAN. Domínio Público Hídrico.	68,67
42	António Rodrigues Ferreira Rua de Tarrío, n.º 337 — Mouquim 4770-369 — Vila Nova de Famalicão	Mouquim V. N. Famalicão	R — 177	Omisso	Norte: Herds. de Sílvio Moreira Pinto Sul: Ribeiro Nascente: Rosa Leite Gomes Poente: Joaquim Marques Oliveira	RAN. Domínio Público Hídrico.	152,70
43	Manuel Marques de Oliveira Rua da Juncosa, n.º 750 — Mouquim 4770-369 — Vila Nova de Famalicão	Mouquim V. N. Famalicão	R — 178	00232/090498	Norte: Herds. de Sílvio Moreira Pinto Sul: Ribeiro Nascente: Estrada e Presa de Consortes Poente: Avelino Araújo de Castro	RAN. Domínio Público Hídrico.	89,69
44	Manuel Marques de Oliveira Rua da Juncosa, n.º 750 — Mouquim 4770-369 — Vila Nova de Famalicão	Mouquim V. N. Famalicão	Omisso	Omisso	Norte: Caminho Sul: Estrada Nascente: Estrada Poente: Manuel Marques de Oliveira	RAN. Domínio Público Hídrico.	25,28
45	Proprietário: Sociedade Agrária da Casa de Pindela A/C de Engenheiro Gonçalo Rua de Pindela — Cruz 4770-130 — Vila Nova de Famalicão	S. Tiago da Cruz V. N. Famalicão	R — 602	6502	Norte: Joaquim Pinto Oliveira Sul: Caminho Nascente: Germano Abreu, Caminho e Outro Poente: Estrada Camarária e Domingos L. de Castro	RAN. Domínio Público Hídrico.	1,412,25

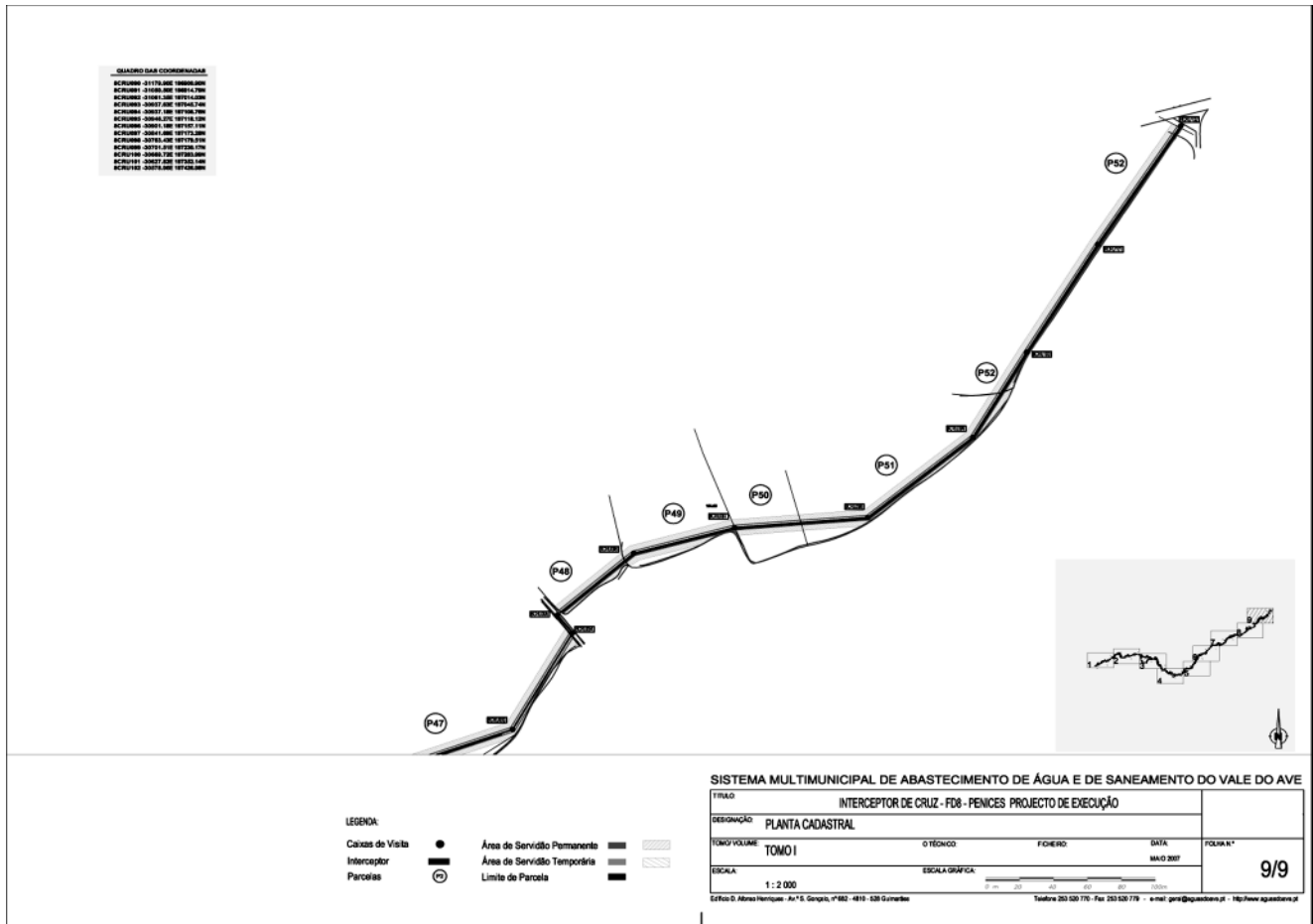
Parcela	Nome e morada dos interessados	Freguesia/concelho	Matriz	Descrição predial	Confrontações	Natureza da parcela	Área (metros quadrados)
	Arrendatário: António Sérgio Matos Costa Rua da Requião, n.º 253 — Minhotães 4775-151 — Barcelos						
46	Sociedade Agrária da Casa de Pindela A/C de Engenheiro Gonçalo Rua de Pindela — Cruz 4770-130 — Vila Nova de Famalicão	S. Tiago da Cruz V. N. Famalicão	R — 602	6502	Norte: Joaquim Pinto Oliveira Sul: Caminho Nascente: Germano Abreu, Caminho e Joaquim P. Oliveira Poente: Estrada Camarária e Domingos Lopes de Castro	RAN.	943,59
47	Joaquim António Pinto Oliveira Av. D. João IV, Bloco 13 — 7 Esquerdo 4800 — Guimarães	S. Tiago da Cruz V. N. Famalicão	R — 604	Omisso	Norte: Vicente Maria Figueira Machado Sul: Caminho Nascente: Vicente Maria Figueira Machado Poente: Caminho	RAN. Domínio Público Hídrico.	475,16
48	Sociedade Agrária da Casa de Pindela A/C de Engenheiro Gonçalo Rua de Pindela — Cruz 4770-130 — Vila Nova de Famalicão	S. Tiago da Cruz V. N. Famalicão	R — 605	Omisso	Norte: Caminho Camarário Sul: Joaquim António Pinto de Oliveira Nascente: José Luís Machado Bacelar Ferreira Poente: Caminho Camarário	RAN. Domínio Público Hídrico.	149,46
49	José Luís Machado Bacelar Ferreira Rua Dr. Ruben de Carvalho, n.º 159 — Cruz 4770-169 — Vila Nova de Famalicão	S. Tiago da Cruz V. N. Famalicão	R — 606	198/120793	Norte: Caminho Sul: Ribeiro Nascente: António Germano F. Sá Abreu e Outros Poente: Vicente Maria Figueira Machado	RAN. Domínio Público Hídrico.	209,92
50	Proprietário: Ana Maria Fernandes Abreu Rebelo Quinta de Enxousos — Rua N.ª Sr.ª da Abadia S/N 4770-013 — Abade de Vermoim Arrendatário: Sociedade Agrária da Casa de Pindela A/C de Engenheiro Gonçalo Rua de Pindela — Cruz 4770-130 — Vila Nova de Famalicão	S. Tiago da Cruz V. N. Famalicão	R — 607	420/191099	Norte: José Luís Machado Bacelar Ferreira e Outros Sul: Vicente Maria Figueira Machado Nascente: Vicente Maria Figueira Machado Poente: José Luís Machado Bacelar Ferreira e Outros	RAN.	117,27
51	Sociedade Agrária da Casa de Pindela A/C de Engenheiro Gonçalo Rua de Pindela — Cruz 4770-130 — Vila Nova de Famalicão	S. Tiago da Cruz V. N. Famalicão	R — 608	30124	Norte: José Luís Machado Bacelar Ferreira e Caminho Sul: Terrenos do Próprio Nascente: Carlos Alberto Freitas e Caminho Público Poente: Eng. Germano Abreu	RAN. Domínio Público Hídrico.	457,45
52	José Luís Machado Bacelar Ferreira Rua Dr. Ruben de Carvalho, n.º 159 — Cruz 4770-169 — Vila Nova de Famalicão	Cruz V. N. Famalicão	R — 609	Omisso	Norte: Estrada Municipal Sul: Vicente Maria Figueira Machado Nascente: Junta de Freguesia Poente: Vicente Maria Figueira Machado	RAN. Domínio Público Hídrico.	592,72











Comissão de Coordenação e Desenvolvimento Regional do Norte

Aviso n.º 21217/2008

Por despacho de 24 de Julho do presidente da Comissão de Coordenação e Desenvolvimento Regional do Norte, nos termos do disposto no n.º 1 do artigo 5.º da Portaria n.º 1474/2007, de 16 de Novembro, é alterada a Comissão de Acompanhamento da Revisão do Plano Director Municipal de Vila Pouca de Aguiar, publicada através do aviso n.º 4117/2008, de 19 de Fevereiro, que também passa a integrar um representante da Câmara Municipal de Vila Real.

24 de Julho de 2008. — O Presidente, *Carlos Cardoso Lage*.

MINISTÉRIO DA ECONOMIA E DA INOVAÇÃO

Gabinete do Secretário de Estado do Turismo

Despacho n.º 20505/2008

Atento o pedido de atribuição de utilidade turística a título prévio ao Hotel Rural Quinta da Pacheca, sito no concelho de Lamego, de que é requerente a sociedade Pacheca Hotel Events & Gourmet, L.ª;

Tendo presentes os critérios legais aplicáveis e o parecer do Turismo de Portugal, I. P., que considera estarem reunidas as condições para a atribuição de utilidade turística a título prévio ao empreendimento, decido:

1 — Nos termos do disposto no n.º 1 do artigo 2.º e no n.º 2 do artigo 7.º do Decreto-Lei n.º 423/83, de 5 de Dezembro, atribuir a utilidade turística a título prévio ao Hotel Rural Quinta da Pacheca.

2 — Ao abrigo do n.º 1 do artigo 11.º do citado decreto-lei, fixar o prazo de validade da utilidade turística em dois anos, contados da data da publicação no *Diário da República* do respectivo despacho declarativo.

3 — Nos termos do artigo 8.º do mesmo diploma legal, a utilidade turística fica dependente do cumprimento dos seguintes condicionamentos:

- a) O empreendimento deverá satisfazer as exigências legais para a classificação prevista;
- b) O empreendimento deverá abrir ao público antes do termo do prazo de validade da utilidade turística prévia;
- c) A confirmação da utilidade turística deverá ser requerida no prazo máximo de seis meses, contado da data da abertura ao público do empreendimento, ou seja, da data da emissão do alvará de licença ou autorização de utilização turística, e dentro do prazo de validade da utilidade turística;
- d) A requerente deverá promover a realização de uma auditoria de qualidade de serviço por entidade independente, cujo relatório deve acompanhar o pedido de confirmação da utilidade turística;
- e) A requerente deverá comunicar ao Turismo de Portugal, I. P., quaisquer alterações que pretenda introduzir no projecto aprovado, para efeitos de verificação da manutenção da utilidade turística agora atribuída, sem prejuízo de outros pareceres ou autorizações legalmente devidos pelo referido organismo.

26 de Junho de 2008. — O Secretário de Estado do Turismo, *Bernardo Luís Amador Trindade*.

300537892

MINISTÉRIO DA AGRICULTURA, DO DESENVOLVIMENTO RURAL E DAS PESCAS

Gabinete do Secretário de Estado Adjunto, da Agricultura e das Pescas

Despacho n.º 20506/2008

O Programa Operacional Pesca 2007-2013 (PROMAR), criado no quadro do Fundo Europeu das Pescas (FEP) para apoio financeiro ao desenvolvimento sustentável do sector da pesca, prevê uma medida,