b) Gerir os meios financeiros e equipamentos afectos aos elementos da autoridade de gestão, nos limites fixados por lei;

c) Autorizar as deslocações em serviço, em território nacional e no estrangeiro, qualquer que seja o meio de transporte, bem como o processamento dos correspondentes abonos ou despesas com a aquisição de bilhetes ou títulos de transporte e ajudas de custo, antecipadas ou não;

d) Autorizar as despesas com a locação e aquisição de bens e serviços até ao limite de € 99 759,58;

e) Decidir sobre o procedimento a adoptar, até ao limite fixado na alínea anterior, nos termos do disposto no n.º 1 do artigo 79.º do Decreto-Lei n.º 197/99, de 8 de Junho;

f) Autorizar as despesas provenientes de alterações, variantes, revisões de preços e contratos adicionais à locação e aquisição de bens e serviços, até ao montante referido nas alíneas anteriores.

3 — As competências delegadas nos termos dos números anteriores devem ser exercidas sem prejuízo da responsabilidade política pelo encerramento do Programa Operacional do Ambiente, do Programa Operacional de Acessibilidades e Transportes e do Fundo de Coesão II (Transportes e Ambiente), do Programa Operacional Saúde XXI e do Programa Operacional da Cultural, que se mantém, respectivamente, a cargo do Ministro do Ambiente, do Ordenamento do Território e do Desenvolvimento Regional, do Ministro das Obras Públicas, Transportes e Comunicações, da Ministra da Saúde e do Ministro da Cultura, nos termos dos despachos de transição das autoridades de gestão dos referidos programas operacionais sectoriais a favor da autoridade de gestão do POVT, oportunamente outorgados ao abrigo do artigo 68.º do Decreto-Lei n.º 312/2007, de 17 de Setembro, na redacção que lhe foi dada pelo Decreto-Lei n.º 74/2008, de 22 de Abril.

4 — No âmbito da gestão dos recursos humanos, as legalmente atribuídas aos cargos de direcção superior de 1.º grau da Administração Pública, nomeadamente:

a) Praticar os actos resultantes da caducidade ou revogação dos contratos de pessoal;

b) Justificar ou injustificar faltas;

c) Autorizar o gozo e a acumulação de férias e aprovar o respectivo plano anual;

d) Autorizar a prestação de trabalho extraordinário e em dias de descanso semanal e complementar, bem como adoptar o horário de trabalho mais adequado;

e) Autorizar o abono do vencimento de exercício perdido por motivo de doença e de exercício de funções em situação que dê lugar a reversão do vencimento de exercício, bem como o respectivo processamento;

f) Praticar os actos relativos ao regime da segurança social.

5 — Consideram-se ratificados todos os actos praticados pela autoridade de gestão do POVT, a partir de 12 de Maio de 2008.

6 — O presente despacho produz efeitos a partir de 1 de Julho de 2008, salvo quanto às competências relativas ao Programa Operacional Saúde XXI, que só se consideram delegadas a partir de 1 de Agosto de 2008.

30 de Junho de 2008. — O Ministro das Obras Públicas, Transportes e Comunicações, *Mário Lino Soares Correia.*

Gabinete do Secretário de Estado Adjunto, das Obras Públicas e das Comunicações

Despacho n.º 18220/2008

Nos termos do disposto na alínea *a*) do n.º 1 do artigo 14.º e no n.º 2 do artigo 15.º do Código das Expropriações, aprovado pela Lei n.º 168/99, de 18 de Setembro, atenta a resolução do conselho de administração da EP — Estradas de Portugal, S. A., de 7 de Fevereiro de 2008, que aprovou as plantas parcelares e os mapas de expropriações das parcelas de terreno necessárias à execução da obra da SCUT Costa da Prata — IC 1 — lanço Angeja (IP 5)-Maceda — sublanço Angeja (IP 5)-Estarreja (nó do IP 5 ao quilómetro 1 + 200) — aditamento n.º 1, tendo agora o seu início previsto no prazo de seis meses, declaro, no uso da competência que me foi delegada pelo despacho n.º 26680/2007 (2ª série), de 10 de Outubro, do Ministro das Obras Públicas, Transportes e Comunicações, publicado no *Diário da República,* 2.ª série, n.º 224, de 21 de Novembro de 2007, ao abrigo do artigo 161.º do Estatuto das Estradas Nacionais, aprovado pela Lei n.º 2037, de 19 de Agosto de 1949, atendendo ao interesse público subjacente à célere e eficaz execução da obra projectada, a utilidade pública, com carácter de urgência, da expropriação dos bens imóveis e direitos a eles inerentes necessários à execução da obra da SCUT Costa da Prata — IC 1 — lanço Angeja (IP 5)-Maceda — sublanço Angeja (IP 5)-Estarreja (nó do IP 5 ao quilómetro 1 + 200) — aditamento n.º 1, identificados no mapa de expropriações e na planta parcelar em anexo, com os elementos constantes da descrição predial e da inscrição matricial, e dos direitos e ónus que sobre eles incidem, bem como os nomes dos respectivos titulares.

Os encargos com as expropriações em causa serão suportados pela EP — Estradas de Portugal, S. A.

25 de Junho de 2008. — O Secretário de Estado Adjunto, das Obras Públicas e das Comunicações, *Paulo Jorge Oliveira Ribeiro de Campos.*

Mapa identificativo das parcelas a expropriar — IC 1 Angeja (IP 5) — Maceda
Sublanço Angeja (IP 5) – Estarreja (nó do IP 5) ao quilómetro 1+200) – Aditamento n.º 1

Número da parcela	Nome e moradas dos expropriados	Identificação do prédio					Natureza das parcelas	Áreas e quant.
		Concelho	N.º matriz e freguesia		Descrição predial	Confrontações do prédio		
			Rústica	Urbana				
38A	Armando Rodrigues Cruz, Travessa do Cabeço — Angeja, 3850-000 Albergaria-a-Velha.	Albergaria	2544 Angeja		3451/ 950213	Norte: Herds de Américo Nogueira Souto Sul: Caminho Nascente: Cândido da Silva Valente Poente: Evaristo dos Santos Abreu	Terreno Benfeitorias	114 m^2 vg
40A	Abílio Fernandes Silva Valente e Lídia Rodrigues da Silva Pinho, Angeja — Rua dos Outeiros, 3850-000 Albergaria-a-Velha. Ângelo Dias Marques e Palmira Ferreira da Silva Valente, Bairro da Feira Nova — Angeja, 3850-000 Albergaria-a-Velha.	Albergaria	2555 Angeja		1719	Norte: Caminho Sul: Augusto Nunes Nogueira Nascente: Herds de João das Neves Poente: Manuel Nunes Alves	Terreno	415 m^2
41A	Ângelo Dias Marques e Palmira Ferreira da Silva Valente, Bairro da Feira Nova — Angeja, 3850-000 Albergaria-a-Velha. Abílio Fernandes Silva Valente e Lídia Rodrigues da Silva Pinho, Angeja — Rua dos Outeiros, 3850-000 Albergaria-a-Velha.	Albergaria	2555 Angeja		1719	Norte: Caminho Sul: Augusto Nunes Nogueira Nascente: Herdeiros de João das Neves Poente: Manuel Nunes Alves	Terreno	773 m^2

Número da parcela	Nome e moradas dos expropriados	Identificação do prédio					Natureza das parcelas	Áreas e quant.
		Concelho	N.º matriz e freguesia		Descrição predial	Confrontações do prédio		
			Rústica	Urbana				
42A	Helena Baptista Pereira de Oliveira, Avenida da República, n.º 22, 4.º Frt, 1050-192 Lisboa.	Albergaria	2573 Angeja		Omisso	Norte: Caminho Sul: Caminho Nascente: Lurdes Maria Nogueira Poente: António Maurício Valente Tavares Ferreira	Terreno Benfeitorias	619 m² vg
42.01	António Dias Ferreira e Hermínia de Almeida Nunes da Silva, Rua Fernando Santos, n.º 13, 3850-425 Angeja.	Albergaria	2558 Angeja		Omisso	Norte: Raul Ferreira Capela Sul: Caminho Nascente: António Nunes de Pinho Poente: Augusto Nunes Berbigão	Terreno	892 m²
42.02	Agropecuária Angejense — Sociedade de Agricultura de Grupo. Lda, Rua da Pereira, 3850-440 Angeja. Representante: Henrique Manuel Alves Berbigão.	Albergaria	2574 Angeja		Omisso	Norte: Hernâni da Silva Valente Sul: António Dias Ferreira Nascente: António Manuel Ferreira de Oliveira Poente: Augusto Nunes Berbigão	Terreno	888 m²
42.03	Hernâni da Silva Valente e Rosinda Ferreira da Silva Rua da Pereira, n.º 4, 3850-440 Angeja.	Albergaria	2575 Angeja		Omisso	Norte: António Dias Capela Sul: Albertino Rodrigues Alves Nascente: António Augusto Dias Sela Poente: Guilhermina Nogueira da Silva	Terreno	704 m²
42.04	Abílio Fernandes Silva Valente e Lídia Rodrigues da Silva Pinho, Angeja — Rua dos Outeiros, 3850-000 Albergaria-a-Velha	Albergaria	2618 Angeja		Omisso	Norte: Caminho Sul: Luzia Nogueira de Pinho Nascente: José da Silva Maio Poente: José da Silva Maio	Terreno	380 m²
42.05	António Manuel Ferreira de Oliveira e Ilídia Maria Dias Nogueira Silva, Rua das Cavadas, 3850 Angeja.	Albergaria	2571 Angeja		Omisso	Norte: José Ferreira Capela Sul: Augusto Martins Azevedo, Herd Nascente: José Ferreira Capela Poente: Fernando Rodrigues Martins	Terreno	475 m²
43A	António Maurício Valente Tavares Ferreira e Maria Emília Nogueira Berbigão Ferreira, Caiada — Angeja, 3850-000 Albergaria-a-Velha.	Albergaria	2559 Angeja		813	Norte: Manuel Nogueira da Silva Sul: Caminho Nascente: Manuel Nunes da Silva Poente: Adelaide Batista	Terreno	238 m²
44A	António Dias Ferreira e Hermínia de Almeida Nunes da Silva, Rua Fernando Santos, n.º 13, 3850-425 Angeja.	Albergaria	2558 Angeja		5011/20070518	Norte: Raul Ferreira Capela Sul: Caminho Nascente: António Nunes de Pinho Poente: Augusto Nunes Berbigão	Terreno	24 m²
51A	Nelson José Almeida Matos, Fontão — Angeja, 3860-000 Estarreja. Ana Magda Almeida Matos, Fontão — Angeja, 3860-000 Estarreja. Maria Albertina Gonçalves Almeida, Fontão, Angeja, 3860-000 Estarreja.	Estarreja	5288 Fermela		3460	Norte: Caminho Sul: Caminho Nascente: Manuel da Luz de Matos Poente: António Augusto Simões de Almeida Salgado	Terreno	159 m²

Número da parcela	Nome e moradas dos expropriados	Identificação do prédio					Natureza das parcelas	Áreas e quant.
		Concelho	N.º matriz e freguesia		Descrição predial	Confrontações do prédio		
			Rústica	Urbana				
51.01	António Nunes Jesus Alves e Ana Rosa Capela Fonseca, Rua da Cruz, 3850 Angeja.	Albergaria	2914 Angeja		00163/121087	Norte: Caminho Sul: Caminho Nascente: Deolinda Dias Nogueira Poente: Caminho	Terreno	665 m^2
51.02	Manuel Augusto da Silva e Maria Afonso da Silva, Rua da Ventosa, n.º 71, 3865-144 Fermelã.	Estarreja	5279 Fermela		Omisso	Norte: Caminho Sul: IP5 Nascente: Manuel augusto Silva Poente: Caminho	Terreno	38 m^2
51.03	Manuel Augusto da Silva e Maria Afonso da Silva, Rua da Ventosa, n.º 71, 3865-144 Fermelã.	Estarreja	5281 Fermela		5117 Fls. 191v Lv. B-12	Norte: Caminho Sul: IP5 Nascente: Manuel Cidalino da Silva Pinho Poente: Manuel Augusto Silva	Terreno	272 m^2
51.04	Manuel Cidalino da Silva Pinto e Deolinda Baptista da Silva, Rua da Ventosa, n.º 26, 3860 Fermelã.	Estarreja	5282 Fermela		Omisso	Norte: Caminho Sul: Caminho Nascente: Manuel Pinho Marques Aleixo Poente: Manuel Augusto Silva	Terreno	222 m^2
51.05	Manuel de Pinho Marques Aleixo e Aurora Loureira dos Santos Aleixo, Rua da Costa, n.º 7, 3850-414 Angeja.	Estarreja	5283 Fermela		02830/190900	Norte: Caminho Sul: Caminho Nascente: Manuel Pinho Marques Aleixo Poente: Manuel Cidalino da Silva Pinto	Terreno	791 m^2
51.06	Manuel de Pinho Marques Aleixo e Aurora Loureira dos Santos Aleixo, Rua da Costa, n.º 7, 3850-414 Angeja.	Estarreja	5287 Fermela		02831/190900	Norte: Caminho Sul: Caminho Nascente: Caminho Poente: Manuel Pinho Marques Aleixo	Terreno	203 m^2
51.07	Manuel de Pinho Marques Aleixo e Aurora Loureira dos Santos Aleixo, Rua da Costa, n.º 7, 3850-414 Angeja.	Estarreja	5362 Fermela		01732/240993	Norte: Manuel Pinho Marques Aleixo Sul: Caminho Nascente: Manuel Pinho Marques Aleixo Poente: Manuel Pinho Marques Aleixo	Terreno	325 m^2
52A	Manuel da Luz de Matos e Maria Odete Ferreira Marques de Matos, Rua de Salreu, n.º 9, 3860-000 Estarreja.	Estarreja	5289 Fermela		Omisso	Norte: Manuel Lopes Sul: Caminho Nascente: Maria Albertina Gonçalves Almeida Poente: Caminho	Terreno	821 m^2
52.01	Maria Amália Nogueira Santos e António Tavares de Pinho, Rua da Costa, 3850-414 Angeja.	Estarreja	5291 Fermelã		Omisso	Norte: Manuel Lopes Sul: Caminho Nascente: Caminho Poente: Manuel da Luz de Matos	Terreno	124 m^2

Número da parcela	Nome e moradas dos expropriados	Identificação do prédio					Natureza das parcelas	Áreas e quant.
		Concelho	N.º matriz e freguesia		Descrição predial	Confrontações do prédio		
			Rústica	Urbana				
54A	Arménio Dias Nogueira e Edite Nogueira Souto Valente, Rua do Cabeço — Angeja, 3850 Albergaria-a-Velha.	Albergaria	2909 Angeja		Omisso	Norte: Caminho Sul: Francisco Rodrigues Souto Nascente: António Rodrigues Valente Poente: Vicente Ferreira Souto	Terreno	332 m²
56A	António Rodrigues Valente e Maria Helena Batista Rainho Valente, Rua do Salgueiro — Angeja, 3850 Albergaria-a--Velha.	Albergaria	2907 Angeja		7272, Fls. 22 Lv. B-18	Norte: Caminho Sul: Estrada Nascente: Arménio Rodrigues Esteves Poente: Francisco Rodrigues Souto	Terreno	67 m²
57A	Américo Rodrigues Esteves e Maria Eugénia Nogueira Souto, Brasil. Representante: Joaquim Augusto Rodrigues Ferreira, Rua da Pereira, n.º 59 — Angeja, 3850 Albergaria-a-Velha.	Albergaria	2906 Angeja		1831/170489	Norte: Estrada Sul: Estrada Nascente: Maria Nunes dos Santos Poente: António Rodrigues Valente	Terreno	64 m²
58A	José Maria Ferreira Berbigão e Maria Emília Nunes da Silva, Rua da Pereira — Angeja, 3850 Albergaria-a-Velha.	Albergaria	2905 Angeja		4498/011203	Norte: Caminho Sul: Estrada Nascente: Ezequiel Nunes Esteves Poente: Américo Rodrigues Esteves	Terreno	43 m²
59A	Lino de Arede da Silva Tavares e Belmira Portela, Variante Angeja, 3850 Angeja.	Albergaria	2904 Angeja		00965/120387	Norte: Caminho Sul: Caminho Nascente: Beatriz Dias da Silva Poente: Maria Nunes dos Santos	Terreno	40 m²
60A	António Dias da Silva e Aurora da Conceição de Oliveira da Silva, Rua da Boavista — Angeja, 3850 Angeja.	Albergaria	2903 Angeja		5015/20070615	Norte: Caminho Sul: Estrada Nascente: Herds de José Rodrigues da Silva Poente: Herds de Ezequiel Nunes Esteves	Terreno	70 m²
61A	Fernanda de Jesus Bonifácio, Rua Espírito Santo, 3850 Angeja. Marília de Jesus Rodrigues Nunes Mendes e Henrique Ferreira Gonçalves Mendes, Rua 11 n.º 3 — Bairro da Encarnação — 290, 1800 Lisboa.	Albergaria	2902 Angeja		Omisso	Norte: Caminho Sul: Caminho Nascente: Augusto Dias Nogueira Poente: Beatriz Dias da Silva	Terreno	51 m²
62A	João António Nogueira Alves e Ângela Maria de Oliveira Martins Alves, Rua dos Outeiros, 3850 Angeja.	Albergaria	2900 Angeja		3279	Norte: Caminho Sul: Manuel Nunes Alves Almeida Nascente: Manuel Dias Branco Poente: Herds de José Rodrigues da Silva	Terreno	117 m²
65A	Maria de Lurdes Dias Branco e José Jacinto Rodrigues Cabecinha. Representante: João Nogueira Pinho, Rua da Alfeitaria n.º 19, 3800 Aveiro.	Albergaria	2898 Angeja		Omisso	Norte: Caminho Sul: Caminho Nascente: António Nunes de Pinho Poente: Augusto Alves Nogueira e outros	Terreno	52 m²

Número da parcela	Nome e moradas dos expropriados	Identificação do prédio					Natureza das parcelas	Áreas e quant.
		Concelho	N.º matriz e freguesia		Descrição predial	Confrontações do prédio		
			Rústica	Urbana				
66A	Arménio Nogueira da Silva e Deolinda Tavares de Pinho, Rua da Boavista — Angeja, 3850 Albergaria-a-Velha.	Albergaria	2897 Angeja		3046	Norte: Caminho Sul: Caminho Nascente: Enúdio Nogueira da Silva Poente: Manuel Dias Branco	Terreno	49 m²
67A	Arménio Nogueira da Silva e Deolinda Tavares de Pinho, Rua da Boavista — Angeja, 3850 Albergaria-a-Velha.	Albergaria	2896 Angeja		1983	Norte: Caminho Sul: Caminho Nascente: Herdeiros de Artur Peres Rebelo Poente: António Nunes Pinho	Terreno	86 m²
83A	Américo Nogueira dos Santos e Ilda Nogueira Dias da Cruz, Rua da Laranjeira — Angeja, 3850 Albergaria-a-Velha.	Albergaria	2530 Angeja		Omisso	Norte: Adelino da Silva Amaro Sul: Ângelo Dias Valente Nascente: João de Bastos Samuel Poente: Artur Alves Nogueira	Terreno	30 m²
84A	Maria Cidalina Dias Nogueira Valente e Marcelino Rodrigues da Silva Valente, Rua da Cruz — Angeja, 3850 Albergaria--a-Velha.	Albergaria	2529 Angeja		5006/20070508	Norte: Maria dos Santos Nogueira Sul: Crizantina Nogueira de Pinho Nascente: João de Bastos Samuel Poente: Artur Alves Nogueira	Terreno	117 m²
117A	Diamantino Gomes da Silva, Rua Principal — Angeja, 3850 Albergaria-a-Velha.	Estarreja	4997 Fermela		Omisso	Norte: José Dias Maia Sul: Ângelo Dias Valente Nascente: Manuel Pires Figueiredo Poente: Caminho	Terreno	99 m²
117.01A	Manuel Pires de Figueiredo, Corredoura, Fermelã, 3860 Estarreja.	Estarreja	4999 Fermelã		Omisso	Norte: Manuel Soares de Almeida Sul: Limite de Freguesia e Concelho Nascente: Regato Poente: Valado	Terreno	163 m²
118A	Dorinda Marques Afonso, Rua do Botelho, n.º 12 — Fermelã, 3860 Estarreja.	Estarreja	5030 Fermela		Omisso	Norte: Celestino Nunes Beirão Sul: Caminho Nascente: Limite de Freguesia e Concelho Poente: Caminho	Terreno	93 m²
119A	Celestino de Andrade Nunes Beirão e Maria Rosa Ferreira Batista Beirão, Rua do Vale n.º 103, 3860 Fermelä.	Estarreja	5031 Fermela		Omisso	Norte: António de Sousa Sul: Caminho Nascente: Poente: Limite de Freguesia	Terreno	18 m²

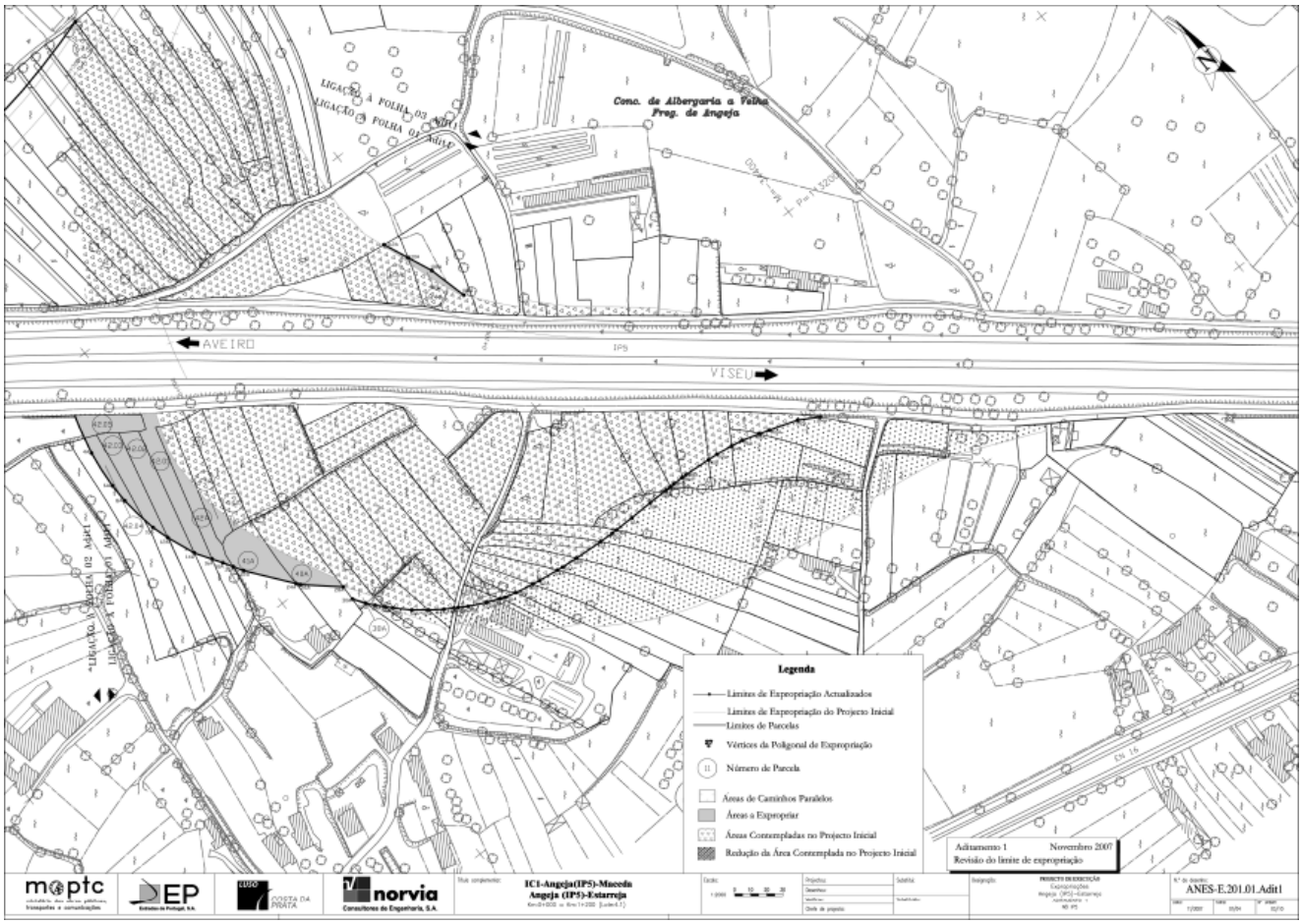
Conc. de Albergaria a Velha
Freg. de Angeja
AVEIRO
VISEU
IP5
Legenda
Limites de Expropriação Actualizados
Limites de Expropriação do Projecto Inicial
Limites de Parcelas
Vértices da Poligonal de Expropriação
Número de Parcela
Áreas de Caminhos Paralelos
Áreas a Expropriar
Áreas Contempladas no Projecto Inicial
Redução da Área Contemplada no Projecto Inicial
Aditamento 1 Novembro 2007
Revisão do limite de expropriação
IC1-Angeja(IP5)-Maceda
Angeja (IP5)-Estarreja
ANES-E.201.01.Adit1

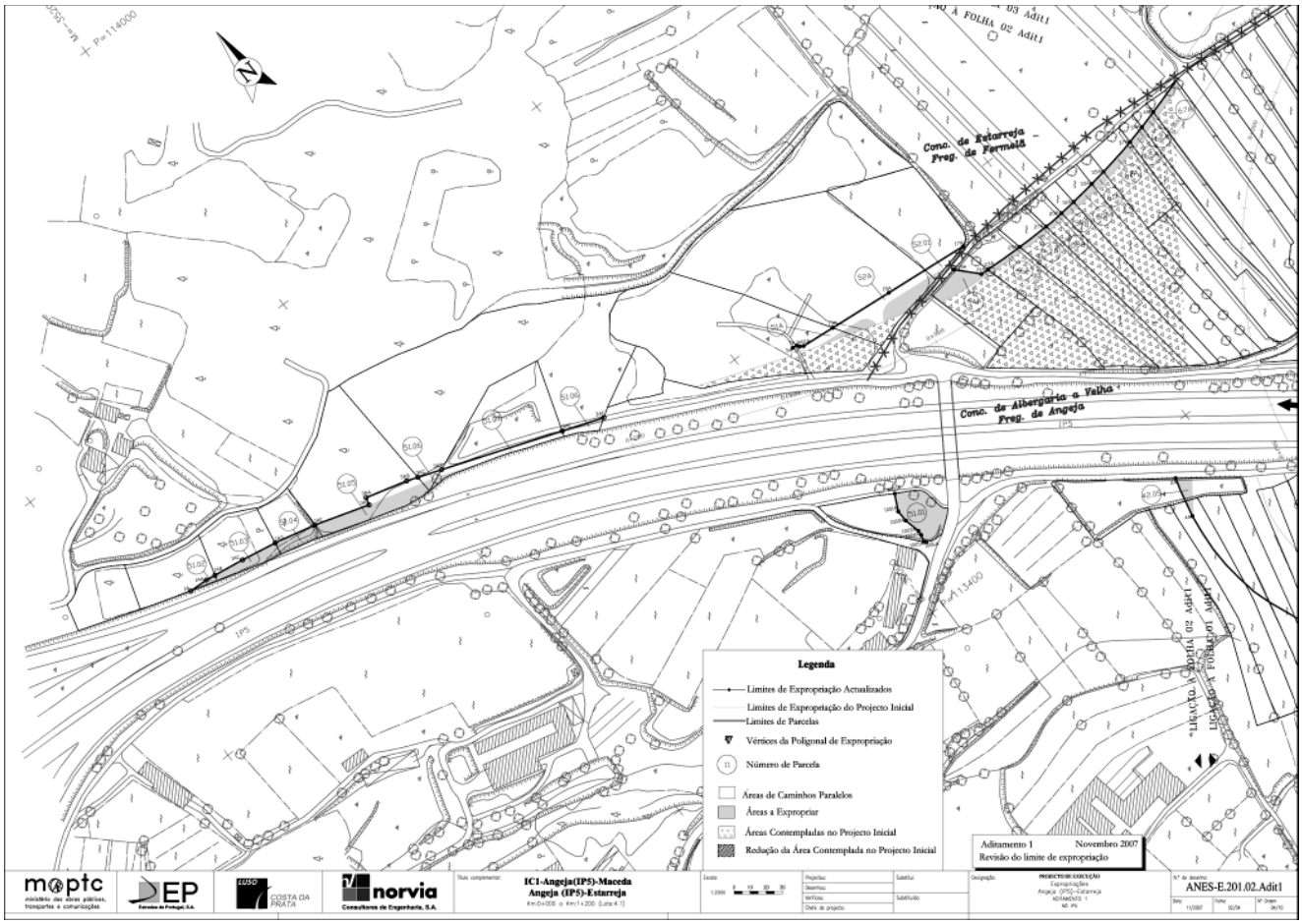
Conc. de Estarreja
Freg. de Fermelã
Conc. de Albergaria a Velha
Freg. de Angeja
IP5
Legenda
Limites de Expropriação Actualizados
Limites de Expropriação do Projecto Inicial
Limites de Parcelas
Vértices da Poligonal de Expropriação
Número de Parcela
Áreas de Caminhos Paralelos
Áreas a Expropriar
Áreas Contempladas no Projecto Inicial
Redução da Área Contemplada no Projecto Inicial
Aditamento 1 Novembro 2007
Revisão do limite de expropriação
IC1-Angeja(IP5)-Maceda
Angeja (IP5)-Estarreja
ANES-E.201.02.Adit1

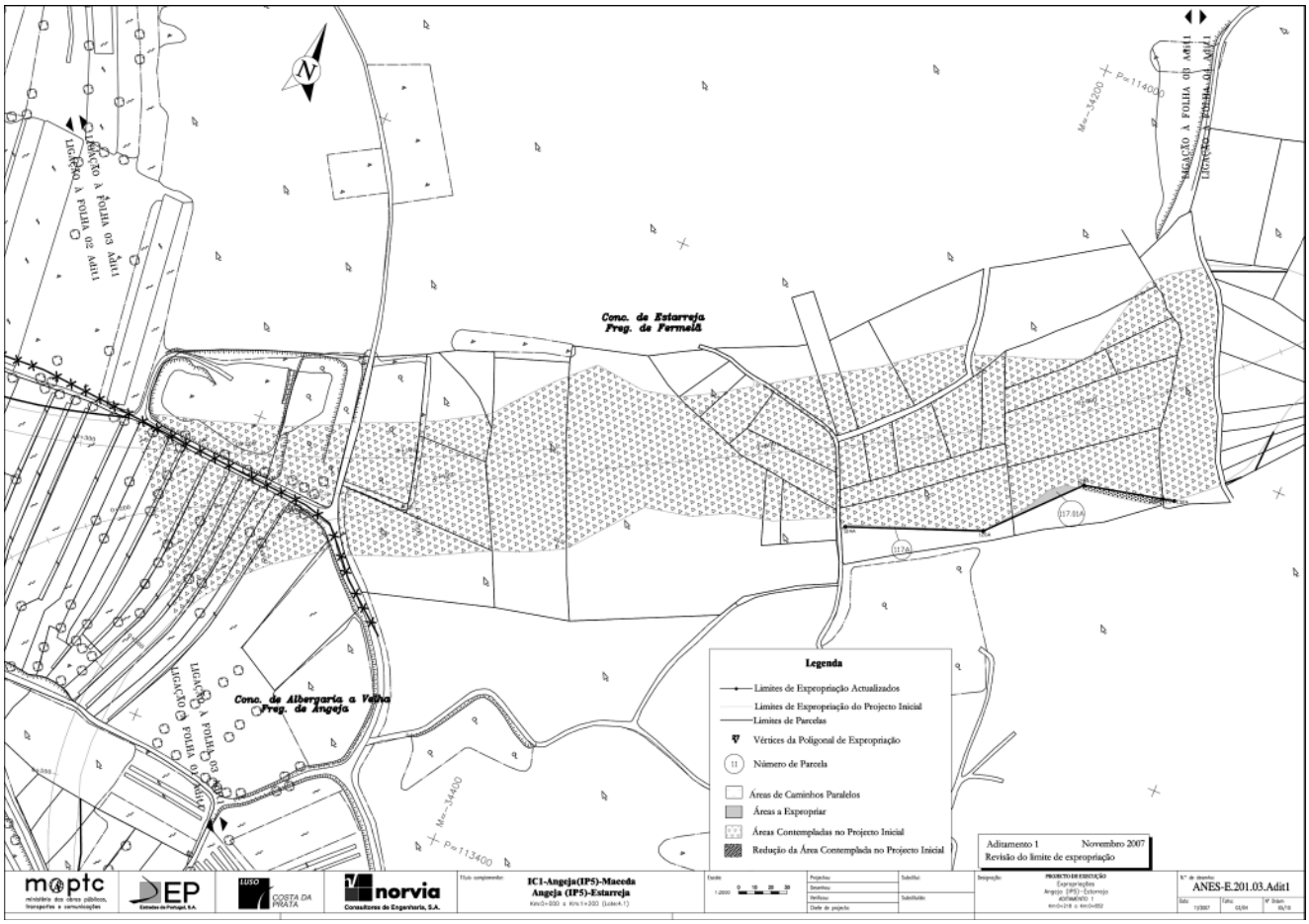
Conc. de Estarreja
Freg. de Fermelã
Conc. de Albergaria a Velha
Freg. de Angeja
LIGAÇÃO À FOLHA 03 ADIT1
LIGAÇÃO À FOLHA 02 ADIT1
LIGAÇÃO À FOLHA 09 ADIT1
Legenda
Limites de Expropriação Actualizados
Limites de Expropriação do Projecto Inicial
Limites de Parcelas
Vértices da Poligonal de Expropriação
Número de Parcela
Áreas de Caminhos Paralelos
Áreas a Expropriar
Áreas Contempladas no Projecto Inicial
Redução da Área Contemplada no Projecto Inicial
Aditamento 1 Novembro 2007
Revisão do limite de expropriação
IC1-Angeja(IP5)-Maceda
Angeja (IP5)-Estarreja
ANES-E.201.03.Adit1

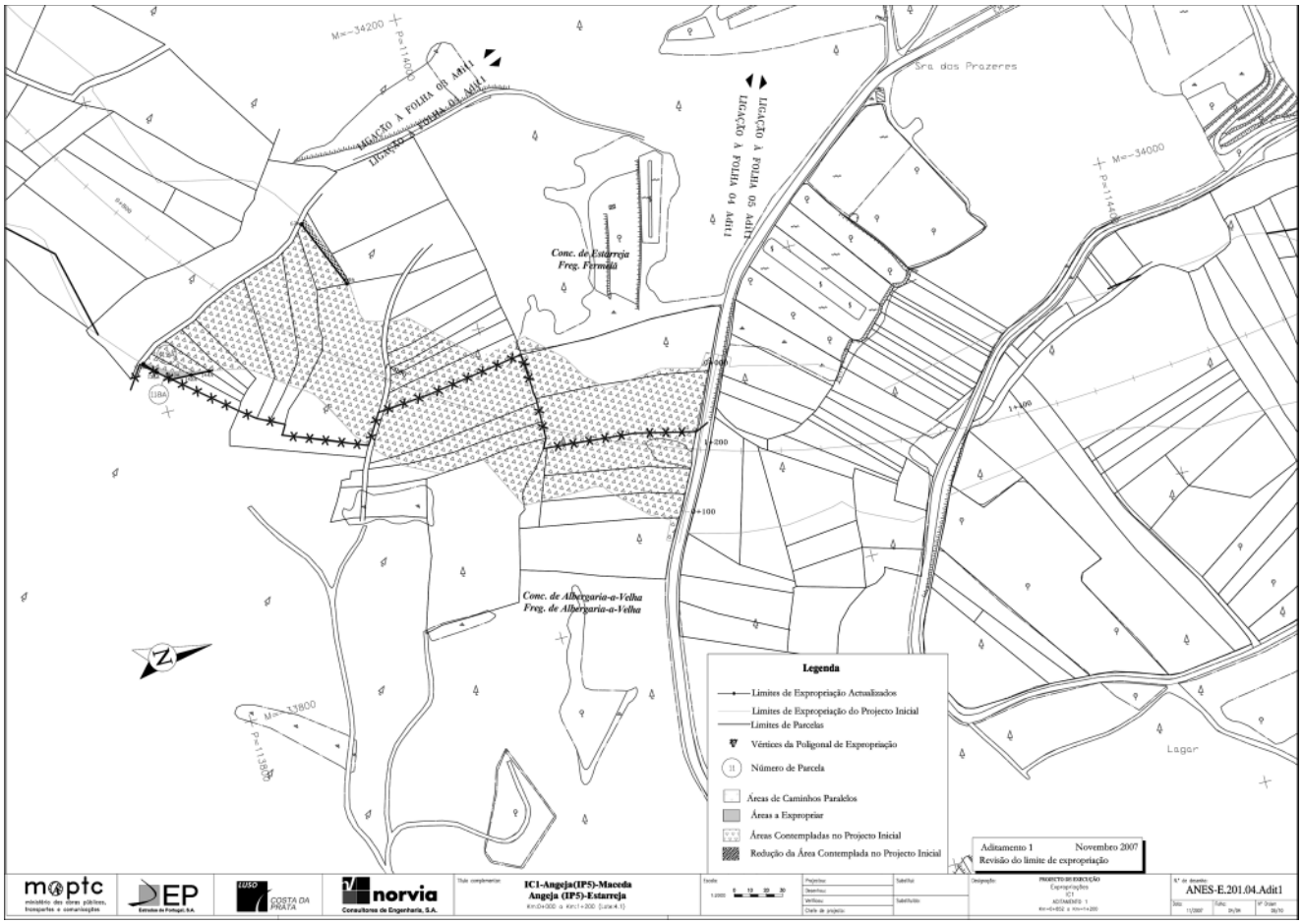
Sra dos Prazeres
Conc. de Estarreja
Freg. Fermelã
Conc. de Albergaria-a-Velha
Freg. de Albergaria-a-Velha
LIGAÇÃO À FOLHA 09 ADIT1
LIGAÇÃO À FOLHA 03 ADIT1
Lagar
Legenda
Limites de Expropriação Actualizados
Limites de Expropriação do Projecto Inicial
Limites de Parcelas
Vértices da Poligonal de Expropriação
Número de Parcela
Áreas de Caminhos Paralelos
Áreas a Expropriar
Áreas Contempladas no Projecto Inicial
Redução da Área Contemplada no Projecto Inicial
Aditamento 1 Novembro 2007
Revisão do limite de expropriação
IC1-Angeja(IP5)-Maceda
Angeja (IP5)-Estarreja
ANES-E.201.04.Adit1